



EVERYDAY  
PEACE INDICATORS

# DESMONTAR EL ESTIGMA

LA PAZ COTIDIANA EN EL SUMAPAZ







EVERYDAY  
PEACE INDICATORS

# DESMONTAR EL ESTIGMA

LA PAZ COTIDIANA EN EL SUMAPAZ

*www.everydaypeaceindicators.org*

ESTE INFORME FUE REALIZADO POR:

Daniel Ortega, Oscar Vargas, Eduardo González, Fiorella Vera-Adrianzen, Enrique López Rodríguez, María Fernanda Cabezas, Angelique Santiago, Karen Hagen, Juan Andrés Carreño, Nick Vargas, Violeta Díaz.

LA RECOLECCIÓN DE INFORMACIÓN BASE PARA ESTE INFORME  
FUE REALIZADA POR:

## **Facilitadores y Facilitadoras Nacionales:**

Daniel Ortega, Luisa Moreno, Sol Rivera, Edwin Cubillos, María Fernanda Cabezas, Fiorella Vera-Adrianzen, Rosario Arias.

## **Facilitadores y Facilitadoras Locales:**

Nathalia Jossa, Fermín Betancurth, Sandra Ortegón.

## **Gestores y Gestoras Locales:**

Sandra Ortegón, Alix Mercedes Rodríguez, Alexander Runza, Alonso Vega, Nathalia Jossa, Diego Rojas, Ivonne Calderón, Leidy Ipia, Rubén Roa, Marina Ortiz, Diógenes Correa, Carlos Pulido, Edilberto Bernal.

## **Equipos Locales de Encuestadores y Encuestadoras: :**

Yuliana Torres, Alexander Runza, Fermín Mario Betancourth, Yency Mairet Romero Meneses, Angélica Milena Salcedo Díaz, Nataly Vanesa Ramírez León, Alix Mercedes Rodríguez Acero, Yajaira Balaguera Rodríguez, Lili Hasbleidi Roldán Acevedo, Eugenio Murillo Otálora, Richard Manuel Díaz Santiago, Yisela Campos, Elvis Julián Fajardo Díaz, Nancy Ríos, María Angélica González, Zharick Carolina Castillo Acosta, Iván Andrés González Peñaloza, Juan Pablo Castillo Acosta, Diógenes Correa, Cristóbal Herrera, Yudi Zuleime León, Mario Alberto Montiel, Esmeralda Zabala, Natalia García Calderón, Leidy Ipia, Ivonne Calderón, Dairon Payán, Esteban Marulanda, Juan Carlos Ayala, María Stella Velandia, Fabio Entralgo Merchán, Rubén Luevano Roa, Diana Chicacausa Prada, Sandra Patricia Ortegón García, Nathalia Jossa.

## **EPI Global:**

Pamina Firchow, Peter Dixon, Tiffany Fairey.

## **DISEÑO EDITORIAL REALIZADO POR**

Diana Castro y Laura Castro - Banani  
*diseño y diagramación*

León LeGrand - @Leondepapel  
*ilustración de cubierta*

2025





### *Agradecimientos:*

Queremos reconocer de manera especial a las comunidades que participaron en la co-creación de los indicadores que desde los diferentes municipios participaron de la investigación con la intención de aportar en la construcción de paz en su territorio.

Extendemos también nuestro agradecimiento a las organizaciones sociales que nos abrieron las puertas de sus procesos y territorios con el propósito de ampliar la participación en la construcción de la paz. En este camino, fueron fundamentales la Coordinadora Campesina del Páramo de Sumapaz y Cruz Verde, la junta directiva del AETCR Antonio Nariño, las Juntas de Acción Comunal de los municipios de la región, así como los múltiples liderazgos sociales que mantienen viva la organización comunitaria.

De igual forma, resaltamos la colaboración de instituciones que acompañaron e intercambiaron aprendizajes con nuestro equipo, entre ellas la Misión de Verificación de Naciones Unidas, la Agencia para la Reincorporación y la Normalización y la Jurisdicción Especial para la Paz.

Agradecemos a la Corporación de Investigación y Acción Social y Económica CIASE por su apoyo administrativo, que hizo posible el desarrollo de esta iniciativa.

Finalmente, reconocemos a las entidades financiadoras y socias que en diferentes momentos respaldaron este proyecto: Humanity United y el United States Institute for Peace.



# Contenido

<b>1. Introducción</b>	<b>5</b>
<b>1.1</b> Desmontar el estigma	<b>5</b>
<b>1.2</b> ¿Quiénes somos? ¿qué hacemos?	
Indicadores de Paz Cotidiana	<b>8</b>
<b>1.3</b> Quiénes son las comunidades cocreadoras de los indicadores del Sumapaz	<b>10</b>
<b>1.3.1</b> Localidad 20 de Bogotá D.C. (Sumapaz)	<b>14</b>
<b>1.3.2</b> NAZARETH	<b>17</b>
<b>1.3.3</b> BETANIA	<b>21</b>
<b>1.3.4</b> CABRERA	<b>24</b>
<b>1.3.5</b> VENEZIA	<b>29</b>
<b>1.3.6</b> AETCR Antonio Nariño	<b>33</b>
<b>1.3.7</b> YOPAL	<b>38</b>
<b>1.3.8</b> GUATIMBOL	<b>40</b>
<b>1.3.9</b> PANDI	<b>42</b>
<b>1.3.10</b> ARBELÁEZ	<b>47</b>
<b>2. El contenido de la paz cotidiana en el Sumapaz</b>	<b>52</b>
<b>2.1</b> Paz cotidiana en Sumapaz	<b>52</b>
<b>2.2</b> Balance general regional: tendencias de dimensiones y categorías	<b>55</b>
<b>2.2.1</b> Dimensiones	<b>55</b>
<b>2.2.2</b> Categorías	<b>59</b>
<b>2.3</b> Tendencias y variaciones por comunidad	<b>61</b>
<b>3. La priorización comunitaria: los árboles claves en el gran bosque de la paz cotidiana</b>	<b>70</b>
<b>3.3.1</b> Arbeláez	<b>71</b>
<b>3.1</b> Bogotá: Betania y Nazareth	<b>75</b>
<b>3.2</b> Cabrera	<b>80</b>
<b>3.3</b> Icononzo (AETCR Antonio Nariño, Guatimbol y Yopal)	<b>84</b>
<b>3.3.1</b> Pandi	<b>88</b>
<b>3.3.2</b> Venecia	<b>91</b>
<b>4. El estado de la Paz cotidiana en el Sumapaz. Los resultados regionales de las encuestas</b>	<b>94</b>



# Lista de figuras

FIGURA 1: <i>Indicadores por comunidad</i>	53
FIGURA 2: <i>Dimensiones y categorías EPI Colombia</i>	54
FIGURA 3: <i>Dimensiones de la paz cotidiana en Sumapaz</i>	55
FIGURA 4: <i>Categorías de la paz cotidiana en Sumapaz</i>	59
FIGURA 5: <i>Dimensiones de la paz cotidiana por comunidad en Sumapaz</i>	61
FIGURA 6: <i>Categorías más frecuentes de la paz cotidiana por comunidad en Sumapaz</i>	63
FIGURA 7: <i>Categorías más frecuentes de la paz cotidiana para hombres, mujeres y jóvenes en Sumapaz</i>	66
FIGURA 8: <i>Índices generales de paz cotidiana en Sumapaz</i> <i><a href="https://public.flourish.studio/visualisation/20778972/">https://public.flourish.studio/visualisation/20778972/</a></i>	96
FIGURA 9: <i>Índices dimensión Violencia y Seguridad en Sumapaz</i> <i><a href="https://public.flourish.studio/visualisation/20783037/">https://public.flourish.studio/visualisation/20783037/</a></i>	96
FIGURA 10: <i>Índices dimensión Abordaje del Pasado en Sumapaz</i> <i><a href="https://public.flourish.studio/visualisation/20783080/">https://public.flourish.studio/visualisation/20783080/</a></i>	97
FIGURA 11: <i>Índices dimensión Ejercicios de Ciudadanía en Sumapaz</i> <i><a href="https://public.flourish.studio/visualisation/20783136/">https://public.flourish.studio/visualisation/20783136/</a></i>	98
FIGURA 12: <i>Índices dimensión Cohesión Social en Sumapaz</i> <i><a href="https://public.flourish.studio/visualisation/20783166/">https://public.flourish.studio/visualisation/20783166/</a></i>	98
FIGURA 13: <i>Índices dimensión Condiciones de Vida en Sumapaz</i> <i><a href="https://public.flourish.studio/visualisation/20783194/">https://public.flourish.studio/visualisation/20783194/</a></i>	99



## 1. Introducción



### 1.1 Desmontar el estigma

Son las 3:00 am, un corrientazo en el cuerpo anuncia la nueva vida. Llegan las contracciones a una madre gestante en una vereda a una hora de distancia de la cabecera municipal del municipio. Los nacimientos eran atendidos por parteras de la comunidad en el pasado, pero con el tiempo, el sistema de salud incentivó que los alumbramientos sean en hospitales. Sin embargo, en el municipio, el hospital no tiene la capacidad para asistir partos, por lo que las mujeres que van a alumbrar deben ir al municipio vecino, donde los recién nacidos son registrados ahí, sin mencionar su verdadero origen.

La madre, con la maleta lista espera y con paciencia, pues el viejo campero 4x4 que domina estas carreteras destapadas llegará hasta las 6:00 am, con los primeros rayos del sol. Ya en el hospital, tras ganar la carrera contra el tiempo, puedes escuchar decir: “esa mujer debe ser guerrillera”, cuando conocen su lugar de procedencia.

En medio del nacimiento de una nueva vida, resurgen viejos estigmas que reflejan los prejuicios de la guerra y los desafíos para la paz. Funcionarios del Estado, programas de gobierno y Organizaciones no Gubernamentales en múltiples ocasiones solo llegan a las cabeceras municipales. Las personas que quieren hacer turismo todavía lo dudan por los estigmas que viven como fantasmas en las espaldas.

De vuelta a casa, la mujer y su bebé toman de nuevo el campero por el camino destapado, algunas placas huellas construidas por la comunidad en varias jornadas organizadas por la Juntas de Acción Comunal, facilitan el tránsito, en temporada de lluvias se





convierten en una ruta de barro donde frecuentemente se atascan los carros. Esto complica no solo la atención médica, también la comercialización de productos y la conexión entre comunidades. Durante décadas la región del Sumapaz ha cargado con un estigma que ha condicionado la vida de sus habitantes y la potencialidad de su territorio. Esta la exclusión política, el centralismo y el conflicto armado, construyeron una imagen de la región como una “zona roja” y peligrosa. La estigmatización ha tenido consecuencias prácticas, ha reforzado la exclusión de este territorio y de sus habitantes, y en ocasiones ha sido la antesala para violaciones a derechos humanos, por omisión o acción.

Por eso, una de las muchas apuestas que tiene la paz en el Sumapaz es dejar atrás el estigma. Por ejemplo, la comunidad de Cabrera en Cundinamarca, expresó que habrá más paz si *“no se estigmatiza a las comunidades del Sumapaz”*, al mismo tiempo la comunidad de Nazareth en Bogotá dice algo similar: habrá más paz si *“no hay estigmatización del Sumapaz como zona roja”*. Igual se percibe en Yopal, Icononzo, la paz se siente si: *“la población de Icononzo no es estigmatizada como guerrilleros”*.

La dinámica de estigmatización tiene varias direcciones y escalas. Arbeláez, zona alta del Sumapaz, sufre estigmatización dentro de la región. Pobladores de este territorio expresaron que habrá paz si *“no se estigmatiza como guerrilleros a los habitantes de la parte alta”*. De la misma región, en Cabrera campesinos anhelaban que tendrían paz si la *“parte alta del Sumapaz no es estigmatizada”*.

Tras la firma del acuerdo en el 2016 la construcción de paz ha dado paso a nuevos estigmas. En el Antiguo Espacio Territorial de Capacitación y Reincorporación (AETCR) Antonio Nariño, en Icononzo, perciben que habrá más paz si *“las y los firmantes de paz no son estigmatizados por su historia de vida antes del acuerdo de paz”*. La comunidad de Yopal, también en Icononzo, respalda esta percepción, si *“no se estigmatiza a los exguerrilleros”* se avanzará hacia la paz.

La dinámica de estigmatización se vive también en otras direcciones. En Arbeláez se apuesta un futuro donde: *“no hay estigmatización a consumidores de marihuana”* y *“no se estigmatiza a migrantes venezolanos”*. En Cabrera creen que habrá más paz si: *“no se estigmatiza a quien piense diferente políticamente”*. Aunque parece no tener relación con la guerra, si lo tiene que ver con la construcción de paz.

Estos son indicadores que muestran un deseo profundo por desmontar los estigmas y abrir caminos hacia una paz cotidiana, donde las diferencias políticas, las historias personales o el origen territorial no sean sinónimo de sospecha, sino de reconocimiento.

Este informe, presentado a las comunidades cocreadoras de los indicadores, presenta una mirada amplia de lo que significa la paz en el Sumapaz: ésta no se mide solo por la ausencia de fusiles, se reconoce en la tierra que sostiene la vida campesina, la memoria colectiva y la organización social que abre caminos colectivos.

Los indicadores co-creados en nueve comunidades entre 2022 y 2023 muestran que la paz se compone de múltiples dimensiones. El 26,57% habla de cohesión social, de desmontar los estigmas y reconocer la diferencia; el 11,5% apunta a cómo se aborda el pasado y se convive con sus huellas; el 24,97% resalta las condiciones de vida digna, desde la relación con el territorio hasta la delimitación del páramo; y el 23,5% subraya la importancia de los ejercicios de ciudadanía y organización comunitaria. Aunque la seguridad y la violencia representan el 13,47%, las comunidades nos recuerdan que la paz cotidiana va mucho más allá: se teje en las relaciones, en el reconocimiento mutuo y en la posibilidad de decidir en colectivo sobre el futuro.



## 1.2 ¿Quiénes somos? ¿qué hacemos?

### Indicadores de Paz Cotidiana

Indicadores de Paz Cotidiana, en inglés *Everyday Peace Indicators* (EPI) es una organización internacional de investigación y acción que trabaja junto a comunidades para construir, desde sus propias voces y experiencias, indicadores de dinámicas como la paz, convivencia, justicia o la reconciliación. Nuestro trabajo parte de una convicción central: la paz no se mide únicamente a partir de cifras oficiales o de la ausencia de guerra, sino también en los pequeños gestos, prácticas y señales cotidianas que las comunidades reconocen como signos de transformación: poder ir al mercado sin miedo, no ser estigmatizado por el lugar de donde se viene, convivir con respeto a pesar de las diferencias, tener carreteras en buen estado o poder festejar las fiestas patronales en tranquilidad. Con esas señales las comunidades construyen indicadores, que son como termómetros que muestran cómo está la paz en su vida cotidiana.

En cada comunidad reunimos a mujeres, hombres y jóvenes en grupos pequeños para conversar sobre qué es la paz para ustedes y cómo se nota cuando hay o no hay paz. De esas conversaciones salen frases y ejemplos concretos. Luego, entre todas y todos, se priorizan los indicadores más importantes. Más adelante, esos indicadores son clasificados y analizados, en algunos casos se convierten en encuestas que aplicamos junto con encuestadores y encuestadoras de la región, en algunos casos adelantamos procesos de fotografía participativa con la metodología fotovoz y trabajamos para crear para devolver los datos a las comunidades.

EPI ha trabajado en Colombia desde el año 2019 en distintos territorios que han experimentado intensamente las afectaciones del conflicto armado como Cauca, Antioquia, Sucre, Nariño y el Sumapaz. En comunidades de estos territorios hemos investigado cómo se vive la paz en lo cotidiano, escuchando historias y recogiendo sus ideas sobre justicia, convivencia y paz<sup>1</sup>. En el Sumapaz, este proceso lo hicimos entre 2022 y 2024 en nueve comunidades: Betania y Nazareth (Bogotá), Cabrera, Arbeláez, Pandi, Venecia, y en 3 comunidades de Icononzo: San José de Guatimbol, Yopal y el AETCR Antonio Nariño.

En el caso del Sumapaz los indicadores fueron contruidos alrededor de los conceptos de convivencia y justicia; convivencia por ser uno de los conceptos centrales de la Comisión de la Verdad, la Convivencia y la No Repetición, y justicia en contemplando los procesos de justicia transicional como la Jurisdicción Especial para la Paz.

El propósito de este trabajo es doble: devolver a las comunidades una herramienta propia para reconocer y dialogar sobre las múltiples dimensiones de la paz cotidiana y, por otro, incidir en la generación de cambios institucionales, sociales por medio de políticas públicas, programas de intervención y medidas de justicia transicional que respondan a las realidades locales. Así, los indicadores se convierten en puentes entre las comunidades y el Estado, las comunidades y la cooperación internacional. La paz se construye desde y para las comunidades definiendo agendas sobre su futuro todos los días. Este trabajo busca que la voz de cada comunidad tenga más fuerza para seguir caminando en ese camino.

## 1.3 Quiénes son las comunidades cocreadoras de los indicadores del Sumapaz

El Sumapaz es un territorio forjado a través de procesos históricos ligados a las luchas y resistencias campesinas. Desde comienzos del siglo XX las comunidades del Sumapaz han tenido que enfrentar la concentración de la tierra, la explotación laboral en grandes haciendas y la ausencia del Estado. Estos factores dieron origen a movilizaciones agrarias que dejaron huella en la historia del país. Durante la primera mitad del siglo XX el Sumapaz fue un escenario clave de conflictos sociales y políticos, donde campesinos y campesinas levantaron su voz para exigir tierra, dignidad y reconocimiento.

Su centro articulador ha sido el Alto Sumapaz: en la zona de páramo se han proyectado movilizaciones agrarias que marcaron la región y el país. Esta región abarca la Localidad 20 de Bogotá (Sumapaz, los municipios de Fusagasugá, Silvania, Pasca, Arbeláez, San Bernardo, Pandi, Venecia y Cabrera—, el oriente del Tolima con Villarrica, Icononzo y Cunday, y zonas del Meta, como la parte alta de La Uribe y San Luis de Cubarral, en la zona conocida como la Totuma<sup>2</sup>.

En términos biogeográficos, el Sumapaz es una ecoregión que se ubica en el centro de la cordillera Oriental y conecta distintos pisos térmicos. Desde el frío intenso del páramo, desciende por cañones, ríos y bosques húmedos altoandinos, atraviesa zonas templadas y llega hasta los bosques secos del Boquerón. Una de sus principales características es que alberga el páramo más grande del mundo son 333.000 hectáreas, ecosistema único y estratégico, lugar donde nace el agua entre frailejones<sup>3</sup>.

En medio de estas montañas y ríos se ha construido la identidad del Sumapaz: una identidad campesina que resiste frente al abandono y la estigmatización. Durante décadas, la región fue catalogada como “zona roja”, lo que se utilizó para justificar militarización, persecuciones y exclusión de proyectos de desarrollo.

Al mismo tiempo, el Sumapaz ha sido un territorio de resistencia. Pese a la violencia y al abandono, las comunidades campesinas han mantenido vivas sus formas de organización, como las Juntas de Acción Comunal, las asociaciones agrarias y los procesos de movilización campesina, reivindicando su derecho a permanecer en el territorio.

El conflicto armado atravesó profundamente la vida de las comunidades del Sumapaz. Desde los años sesenta la región se convirtió en bastión de las FARC-EP, lo que trajo como respuesta la militarización



permanente y el señalamiento del campesinado como “guerrillero”. Esa estigmatización, como lo documentó la Comisión de la Verdad, justificó violaciones a derechos humanos, detenciones arbitrarias, persecuciones judiciales y exclusión social durante décadas<sup>4</sup>.

En los años ochenta, noventa y los primeros años de los dos mil, la guerra se intensificó: tomas e incursiones guerrilleras en municipios como Cabrera, Pasca y Villarrica; bombardeos y hostigamientos militares en los corregimientos de Nazareth y San Juan; y la llegada de grupos paramilitares en Fusagasugá, Pandi y Venecia, dejando profundas afectaciones para el territorio y múltiples víctimas. En las palabras de una mujer sumapaceña, recogido en un informe del Equipo Colombiano de Investigación en Conflicto y Paz: “Ser de este territorio era igual a ser guerrillera. Ser de este territorio era igual a sentir que en cada paso nosotras o nuestros hijos podíamos caer presos. Ser de este territorio era sentir que nos podían arrebatarse a nuestros hijos en cualquier momento. Ser de este territorio era tener los recuerdos llenos de miedo”<sup>5</sup>.

Al mismo tiempo y en medio de la guerra, las comunidades sostuvieron sus procesos de organización: juntas de acción comunal, sindicatos agrarios, asociaciones campesinas y colectivos de mujeres que resistieron a la violencia y defendieron el páramo. Esta historia muestra que la identidad del Sumapaz no se define solo por la guerra y la estigmatización, sino también por la lucha y la persistencia.

Hoy, el Sumapaz es emblemático no solo por su importancia ambiental, sino también por su papel en la historia campesina y en la construcción de paz. En los últimos años, esa persistencia se ha expresado en logros como la creación de nuevas Zonas de Reserva Campesina<sup>6</sup>, el reconocimiento de la comunidad campesina de la localidad 20 de Bogotá como Sujeto de Reparación Colectiva ante la UARIV<sup>7</sup>, la acreditación de comunidades campesinas del Sumapaz ante la JEP como sujetos colectivos intervinientes en el proceso de justicia transicional<sup>8</sup> y la consolidación del AETCR Antonio Nariño<sup>9</sup>. Estos hitos son el resultado de décadas de lucha, de un arraigo profundo con el territorio y de los frutos del proceso de paz.

Un tema central hoy en el territorio del Sumapaz, relacionado con su biodiversidad, es la delimitación del páramo de Sumapaz y Cruz Verde por parte del Ministerio de Ambiente y Desarrollo Sostenible<sup>10</sup>. La delimitación restringe ciertas actividades socioeconómicas y clasifica el territorio de acuerdo al criterio de conservación ambiental de este ecosistema estratégico. Las comunidades demandan participación en la construcción de la delimitación, para alcanzar un balance entre la permanencia del campesinado y la conservación ambiental.

En este gran territorio de la ecoregión del Sumapaz co-creamos los indicadores con las comunidades que se encuentran en la siguiente tabla:

**Tabla1: Comunidades cocreadoras indicadores cotidianos de paz en el Sumapaz**

Departamento	Municipio	Comunidad	Vereda
Cundinamarca	Bogotá	Betania	Betania
			Raizal
			Tabaco
		Nazareth	Nazareth
			Taquecitos
			Santa Rosa Alta
			Santa Rosa Baja
			Las Ánimas
			Las Auras
	Arbeláez	Centro Oriente De Arbeláez	La Victoria
			Berlín
			Versalles
			El Guavio
			San Antonio
			El Salitre
			San Luis
			Santa Rosa
			Santa Bárbara
	Cabrera	Zona Alta De Cabrera	Paquiló
			La Unión
			La Playa
	Pandi	Zona Media y Baja De Pandi	San Miguel
			Caracol
			Santa Helena Baja
			Sabana Larga
			Guacanonzo Bajo
			La Loma
			Guarumo
	Venecia	Zona Alta De Venecia	Hungría
			Las Mercedes
			San Antonio
			Los Robles
			Santa Bárbara
Tolima	Icononzo	AETCR Antonio Nariño	La Fila
		Yopal	Yopal
			La Maravilla
		Guatimbol	San José De Guatimbol
			El Mesón
			El Santuario

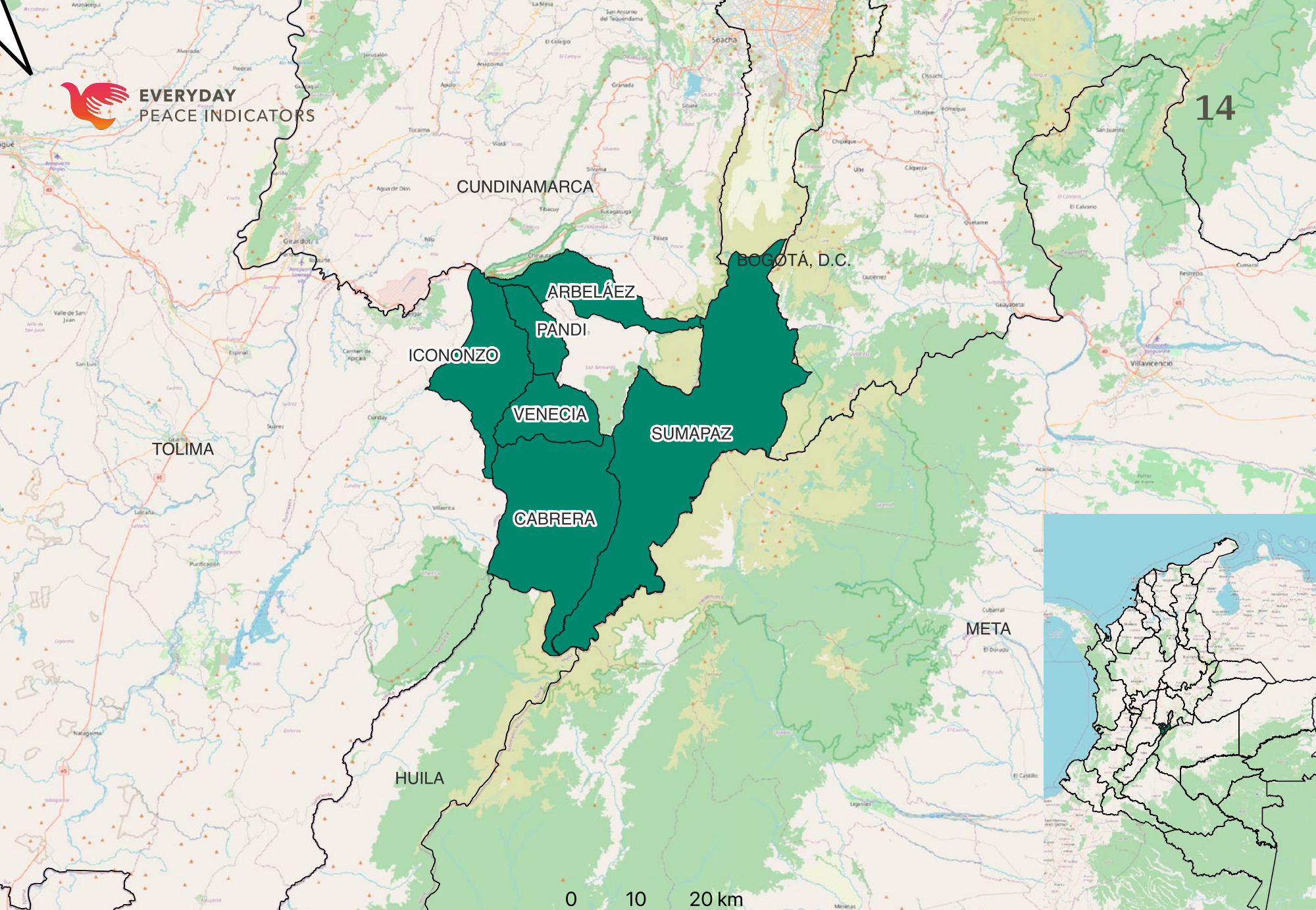
## NOTAS Y REFERENCIAS

### INTRODUCCIÓN

- 1 En Los perros ladran en la noche pueden encontrar información de todas las regiones y profundizar sobre la metodología. Indicadores de Paz Cotidiana. 2025. Los perros ladran en la noche: indicadores de paz cotidiana en Colombia. [https://everydaypeaceindicators.org/wp-content/uploads/2025/07/Los-perros-ladran-en-la-noche\\_EPI-1.pdf](https://everydaypeaceindicators.org/wp-content/uploads/2025/07/Los-perros-ladran-en-la-noche_EPI-1.pdf)
- 2 Comisión para el Esclarecimiento de la Verdad, la Convivencia y la No Repetición. 2022. Caso Sumapaz. Caso «Estigmatización y violencia política en Sumapaz». Pp.- 4.
- 3 Equipo Colombiano de Investigación en Conflicto y Paz - ECICP. 2021. Mujeres sumapaceñas en Juntanza por el esclarecimiento de la verdad y la afirmación de autonomía: informe sobre las violencias contra las mujeres de la ecoregión del Sumapaz y sus acciones de organización y resistencia, en el período 1990-2018. Pp.-8.
- 4 Comisión para el Esclarecimiento de la Verdad, la Convivencia y la No Repetición. 2022. Caso Sumapaz. Caso «Estigmatización y violencia política en Sumapaz».
- 5 Equipo Colombiano de Investigación en Conflicto y Paz - ECICP. 2021. Mujeres sumapaceñas en Juntanza por el esclarecimiento de la verdad y la afirmación de autonomía: informe sobre las violencias contra las mujeres de la ecoregión del Sumapaz y sus acciones de organización y resistencia, en el período 1990-2018. Pp.-38.
- 6 A la ya existente ZRC del municipio de Cabrera, se le han sumado las declaraciones recientes de la ZRC de la localidad 20 en Bogotá y de la parte alta del municipio de Venecia. <https://ant.gov.co/prensa/noticias/gobierno-aprueba-la-zona-de-reserva-campesina-de-venecia-en-cundinamarca-con-8-473-hectareas-y-nueve-resguardos-indigenas>  
<https://www.ant.gov.co/sites/default/files/2024-06/documentos/archivos/ACUERDO-252-ZRC-SUMAPAZ.pdf>
- 7 <https://www.unidadvictimas.gov.co/comunidad-campesina-sumapaz-reconocida-unidad-victimas-conflicto-armado/>
- 8 <https://www.jep.gov.co/Sala-de-Prensa/Paginas/la-jep-notifico-a-comunidades-campesinas-de-sumapaz-su-acreditacion-como-victimas-del-conflicto-en-los-casos-08-y-10.aspx>
- 9 <https://web.comisiondelaverdad.co/actualidad/noticias/hijos-de-excombatientes-toman-fotos-comision-verdad-colombia>
- 10 <https://www.minambiente.gov.co/direccion-de-bosques-biodiversidad-y-servicios-ecosistemicos/delimitacion-participativa-paramo-cruz-verde-sumapaz/>







Mapa 1: Municipios del Sumapaz donde se realizó investigación EP

### 1.3.1 Localidad 20 de Bogotá D.C. (Sumapaz)

La localidad de Sumapaz limita, al norte con la localidad de Usme; al sur con el departamento del Huila; al oriente con los municipios de Une, Gutiérrez y con el departamento del Meta, y al occidente con los municipios de Pasca, San Bernardo, Cabrera y Venecia. Comprende un área de 78.095 hectáreas, que es en su totalidad rural, en el que habitan 4.077 personas. La localidad representa el 47,72% del área total de la capital, siendo su localidad más extensa, pese a lo cual en ella habita sólo el 0,06% de la población total de Bogotá<sup>1</sup>.

La localidad 20 de Bogotá ha sido escenario histórico del conflicto armado interno en el que se presentaron diversas confrontaciones armadas entre la Fuerza Pública y las ex FARC, esto en razón de la geografía rural de la localidad, aprovechada como corredor estratégico de la extinta guerrilla<sup>2</sup>. Esto provocó el aumento de presencia militar del Estado, quien promovió la estigmatización dirigida hacia los y las pobladoras campesinas, quienes padecieron persecuciones, capturas y asesinatos por parte de las Fuerzas Militares en asociación con grupos paramilitares, aspecto que profundizó aún más el aislamiento distrital y nacional del territorio del páramo<sup>3</sup>.

La localidad ha sido escenario para la construcción de paz tras la firma del Acuerdo de 2016. Aunque Bogotá no fue contemplado dentro de los municipios PDET (Programas de Desarrollo con Enfoque Territorial) en su planificación nacional, la Alcaldía de Bogotá dispuso la creación





de un PDET en la localidad como un instrumento para llevar a cabo la Reforma Rural Integral (RRI) y alinearse con la implementación del Acuerdo de Paz, para consolidar una visión de desarrollo mediante la identificación de las características estructurales que han provocado condiciones de vulnerabilidad en los territorios<sup>4</sup>. Es así como en 2020 se estableció la localidad de Sumapaz y ciertas UPZ de la localidad de Bosa como escenario de implementación del PDET-BR (Bogotá Región). En el caso de Sumapaz se tomó en cuenta proyectos concernientes al tránsito de la producción agropecuaria tradicional a una más sostenible y amigable con el medio ambiente; y a la regulación la tenencia de la tierra y el uso del suelo para prácticas agrícolas de terrenos que se encuentran dentro de la delimitación del Parque Nacional Sumapaz<sup>5</sup>.

Adicionalmente, en 2023 acontecieron dos sucesos clave para la localidad de Sumapaz y sus corregimientos: El primero fue la declaración de una Zona de Reserva Campesina (ZRC) en la localidad de Sumapaz, la cual presenta una extensión de 22.765 hectáreas más 3.445 metros cuadrados<sup>6</sup>, correspondiente al 29,15% de la extensión total de la localidad. Esto trajo consigo el fomento de prácticas productivas y económicas propias del campesinado, la prevención de la concentración de la tierra en pocos propietarios y la regulación del aprovechamiento de recursos, reconociendo así las luchas históricas dadas por los campesinos y las campesinas en el páramo<sup>7</sup>.

El segundo fue el reconocimiento del campesinado como sujeto de especial protección<sup>8</sup>, lo que conllevó a que en marzo de 2024 la comunidad campesina de la localidad fuese reconocida por la Unidad para las Víctimas (UARIV) como Sujeto de Reparación Colectiva, reconociendo no solo hechos victimizantes individuales, sino también afectaciones colectivas asociadas a su identidad campesina, su arraigo territorial y su forma particular de habitar y defender el territorio<sup>9</sup>, iniciando un proceso de reparación integral para con la comunidad.

A pesar de la firma e implementación del Acuerdo de Paz, y los posteriores reconocimientos que ha recibido la comunidad campesina de la localidad 20 de Bogotá, algunas dinámicas del conflicto han persistido. Sucesos como el asesinato del líder social Carlos Tautiva en abril de 2023, la aparición de panfletos anunciando la refundación del Frente 53 de la Segunda Marquetalia<sup>10</sup>, y la intimidación efectuada por este grupo armado en septiembre de 2024<sup>11</sup>, en el que se vandalizó un vehículo de servicio del distrito aludiendo a su presencia en el territorio; han denotado la persistente condición de vulnerabilidad que experimenta el territorio por su estratégica posición.

## NOTAS Y REFERENCIAS

## LOCALIDAD 20 DE BOGOTÁ D.C. (SUMAPAZ)

- 1 Secretaría Distrital de Planeación y Alta Consejería de Paz, Víctimas y Reconciliación. 2021. Diagnóstico Poblacional y de Inclusión Social de los Programas de Desarrollo con Enfoque Territorial de la Bogotá Región - PDET-BR. Recuperado de: [https://www.sdp.gov.co/sites/default/files/20220727\\_diagnostico\\_poblacional.pdf](https://www.sdp.gov.co/sites/default/files/20220727_diagnostico_poblacional.pdf)
- 2 El Espectador. 2020. Así serán los PDET en Bogotá. El Espectador. Recuperado de: <https://www.elespectador.com/colombia-20/paz-y-memoria/asi-seran-los-pdet-en-bogota-article/>
- 3 Comisión para el Esclarecimiento de la Verdad, la Convivencia y la No Repetición. 2022. Caso Sumapaz. Caso «Estigmatización y violencia política en Sumapaz».
- 4 Secretaría Distrital de Planeación y Alta Consejería de Paz, Víctimas y Reconciliación. 2021. Diagnóstico Poblacional y de Inclusión Social de los Programas de Desarrollo con Enfoque Territorial de la Bogotá Región - PDET-BR. Recuperado de: [https://www.sdp.gov.co/sites/default/files/20220727\\_diagnostico\\_poblacional.pdf](https://www.sdp.gov.co/sites/default/files/20220727_diagnostico_poblacional.pdf)
- 5 El Espectador. 2020. Así serán los PDET en Bogotá. El Espectador. Recuperado de: <https://www.elespectador.com/colombia-20/paz-y-memoria/asi-seran-los-pdet-en-bogota-article/>
- 6 Agencia Nacional de Tierras. 2022. Acuerdo 252 de 2022. Por medio del cual se constituye y delimita la Zona de Reserva Campesina Sumapaz, ubicada en la Localidad 20 del Distrito Capital de Bogotá
- 7 Alcaldía de Bogotá. 2023. ¡Histórico! Sumapaz se constituye en primera Zona de Reserva Campesina del país. <https://bogota.gov.co/mi-ciudad/gobierno/sumapaz-se-constituye-como-primera-zona-de-reserva-campesina-del-pais>
- 8 Congreso de la República de Colombia. 2023. Acto Legislativo 01 de 2023. Por medio del cual se reconoce al campesinado como sujeto de especial protección constitucional.
- 9 Archivo de Bogotá. 2024. Patrimonio, archivos y conflicto armado: el reconocimiento de Sumapaz como víctima del conflicto armado y sujeto de reparación Colectiva. Archivo de Bogotá. <https://archivobogota.secretariageneral.gov.co/noticias/patrimonio-archivos-y-conflicto-armado-reconocimiento-sumapaz-v%C3%ADctima-del-conflicto-armado#:~:text=La%20inclusi%C3%B3n%20de%20Sumapaz%20en,secuestro%2C%20homicidio%2C%20entre%20otros>
- 10 El Espectador. 2024. El largo camino de la comunidad campesina de Sumapaz para ser reconocida como víctima. <https://www.elespectador.com/colombia-20/paz-y-memoria/sumapaz-localidad-de-bogota-fue-reconocida-como-victima-del-conflicto-armado-unidad-de-victimas/>
- 11 El Nuevo Siglo. 2024. La violencia no puede regresar a Sumapaz: Galán por grafitis de disidencias. <https://www.elnuevosiglo.com.co/nacion/la-violencia-no-puede-regresar-sumapaz-galan-por-grafitis-de-disidencias>





### 1.3.2 NAZARETH



El corregimiento de Nazareth es uno de los tres (junto a San Juan y Betania) que se ubican en el páramo de Sumapaz y hacen parte de la localidad 20 de la ciudad de Bogotá D.C. De acuerdo a la plataforma Paramunos, el corregimiento es descrito como “un pesebre colgado en la montaña”<sup>1</sup>, en la cordillera oriental, con una altura de entre 2.300 y 4.300 msnm; este tiene una extensión de 30.069,8 hectáreas, que comprenden 8 veredas: Nazareth, Las Palmas, Los Ríos, Las Ánimas, Las Sopas, Las Auras, Taquecitos y Santa Rosa<sup>2</sup>. Se estima que en el corregimiento habitan 1.305 personas<sup>3</sup>.

La identidad política del actual corregimiento la forjaron las y los campesinos en la lucha en contra de la explotación laboral en tiempos de la Gran Hacienda Sumapaz de la familia Pardo Roche. Considerada una de las mayores del altiplano Cundiboyacense, al mejor estilo colonial reprodujo los abusos de los hacendados contra sus pobladores, obligando a trabajar jornadas largas sin tener derecho a acceder a la tierra, sumado a una relación de dependencia fundamentada en el pago de un tributo debido a la aparente “protección” que brindaba el hacendado. En este contexto, en los 30s se conformó un movimiento campesino que enarboló la lucha por las condiciones de vida del campesinado y la permanencia de este en sus terrenos, denominado Sociedad Agrícola de la Colonia del Sumapaz, el cual hizo del derecho a la tierra un asunto de interés nacional, dando paso al Partido Agrario Nacional (PAN)<sup>4</sup>.

Con la expedición de la ley 200 de 1936, “Ley de Tierras”, se agudizó el conflicto por la tierra ya que esta ley legalizó la gran propiedad y le sustrajo campo de acción a los minifundistas y trabajadores de la tierra, lo que produciría la caída del movimiento campesino. Aun así Sumapaz se resistió y se crearía el Movimiento Agrario Nacional a mediados de los 40s, en medio de confrontaciones entre hacendados y trabajadores tras la negativa de estos últimos a pagar tributo alguno. El decaimiento del movimiento campesino continuó durante la Violencia, cuando hacendados conservadores bajo el pretexto de la defensa de su tierra movilizaron destacamentos de chulavitas en contra de cualquier campesino que significara una “amenaza” para su propiedad, deviniendo así en el recrudecimiento de los enfrentamientos partidistas. Es así que la organización agraria muta a la figura de la guerrilla campesina como respuesta de los campesinos que estaban siendo víctima de los atropellos chulavitas<sup>5</sup>. Este escenario de confrontación detuvo la colonización del Sumapaz y devino en presencia de las FARC, quienes utilizaron el territorio como un corredor que les facilitaba el desplazamiento, conectando los llanos orientales, Huila, Tolima y Cundinamarca<sup>6</sup>.





En los últimos años, ha crecido la tensión entre autoridades ambientales y las familias pobladoras de la zona por el uso de la tierra y la permanencia en el territorio, debido al incremento de la vigilancia en torno a las prácticas agrícolas (cultivo de papa, maíz, arveja y otras hortalizas) y otras actividades económicas en zonas de protección ambiental. Para los pobladores campesinos es vital seguir en su territorio siendo conscientes de la necesidad de transformar sus prácticas.

La complejidad del conflicto no puede reducirse a una oposición simple entre conservación y producción. Las comunidades campesinas que habitan estas áreas protegidas enfrentan múltiples desafíos: limitaciones de acceso a servicios básicos, presión por parte de mercados informales, falta de apoyo técnico estatal para una transición hacia modelos sostenibles y, en algunos casos, prácticas agrícolas anticuadas que generan impactos ambientales negativos. Al mismo tiempo, las políticas de conservación suelen implementarse desde esquemas normativos rígidos, sin un diálogo intercultural ni reconocimiento pleno de las dinámicas sociales y económicas locales. Esta desconexión institucional ha derivado en un clima de desconfianza, en el que las estrategias ambientales son percibidas como una amenaza a la subsistencia y a la permanencia histórica en el territorio, especialmente entre las familias que viven desde hace décadas dentro de los límites de los Parques Nacionales Naturales y sienten que su permanencia misma está siendo criminalizada.

Tras la firma del Acuerdo de Paz de 2016, el corregimiento ha sido escenario de proyectos de desminado<sup>7</sup>; de encuentros comunitarios para el impulso de una agenda de paz que contempla la reforma rural integral, la reparación a las víctimas y la preservación de la memoria histórica; así como desarrollo rural y conectividad digital<sup>8</sup>. Aún con todo lo anterior, es claro que las tensiones y necesidades insatisfechas persisten en el corregimiento.



Adicionalmente, se destaca que el establecimiento de una ZRC en la localidad 20 de Bogotá contempló en su cobertura geográfica el corregimiento de Nazareth, más específicamente las veredas de Las Ánimas y Sopas.<sup>9</sup>

## NOTAS Y REFERENCIAS

### NAZARETH

- 1 Cortés Gutiérrez, Lina María; Morris, Ingrid. (s.f.). Corregimiento de Nazareth: historia y paisaje en el macizo de Sumapaz. Paramunos. Obtenido en: <https://paramunos.com/practica-de-cuidado/corregimiento-de-nazareth-historia-y-paisaje-en-el-macizo-de-sumapaz/#:~:text=El%20Corregimiento%20de%20Nazareth%20se,Gallo%2C%20Chochal%20y%20Santa%20Rosa>
- 2 Secretaría de Planeación Bogotá. 2009. Conociendo la localidad de Sumapaz: Diagnóstico de los aspectos físicos demográficos y socioeconómicos. <https://www.sdp.gov.co/sites/default/files/documentos/20%20Localidad%20de%20Sumapaz.pdf>
- 3 Se estima de acuerdo al número de habitantes obtenido de: Secretaría Distrital de Planeación y Alta Consejería de Paz, Víctimas y Reconciliación. 2021. Diagnóstico Poblacional y de Inclusión Social de los Programas de Desarrollo con Enfoque Territorial de la Bogotá Región - PDET-BR. Recuperado de: [https://www.sdp.gov.co/sites/default/files/20220727\\_diagnostico\\_poblacional.pdf](https://www.sdp.gov.co/sites/default/files/20220727_diagnostico_poblacional.pdf); junto a la proporción de la población de la localidad por corregimiento obtenido de: Departamento Administrativo de Planeación Distrital. (2004). *Recorriendo Sumapaz: Diagnóstico físico y socioeconómico de las localidades de Bogotá, D.C.* Pp. -27. [https://oab.ambientebogota.gov.co/wp-content/uploads/dlm\\_uploads/2018/11/DiagnosticoSumapaz.pdf](https://oab.ambientebogota.gov.co/wp-content/uploads/dlm_uploads/2018/11/DiagnosticoSumapaz.pdf)
- 4 Cortés Gutiérrez, Lina María; Morris, Ingrid. (s.f.). Corregimiento de Nazareth: historia y paisaje en el macizo de Sumapaz. Paramunos. Obtenido en: <https://paramunos.com/practica-de-cuidado/corregimiento-de-nazareth-historia-y-paisaje-en-el-macizo-de-sumapaz/#:~:text=El%20Corregimiento%20de%20Nazareth%20se,Gallo%2C%20Chochal%20y%20Santa%20Rosa>
- 5 Ibid.
- 6 Comisión para el Esclarecimiento de la Verdad, la Convivencia y la No Repetición. 2022. Caso Sumapaz. Caso «Estigmatización y violencia política en Sumapaz». Pp.- 43.
- 7 El Espectador. 2017. ¿Cómo implementar el Acuerdo de Paz en Bogotá? Obtenido en: <https://www.elespectador.com/colombia-20/paz-y-memoria/como-implementar-el-acuerdo-de-paz-en-bogota-article/?utm>
- 8 Alcaldía de Bogotá. 2022. Más de 7.400 personas se beneficiarán con conectividad directa en Sumapaz. <https://bogota.gov.co/mi-ciudad/gobierno/7400-beneficiados-con-conectividad-y-apropiacion-digital-en-sumapaz?utm>
- 9 Agencia Nacional de Tierras. 2022. Acuerdo 252 de 2022. Por medio del cual se constituye y delimita la Zona de Reserva Campesina Sumapaz, ubicada en la Localidad 20 del Distrito Capital de Bogotá.





1.3.3 BETANIA





El corregimiento Betania es otro de los corregimientos que integran el páramo de Sumapaz y que hacen parte de la localidad 20 de Bogotá D.C. Se ubica en la cordillera oriental, específicamente en la Cuenca Río Blanco, en el extremo norte de Sumapaz. Cuenta con una extensión de 6.243 hectáreas, donde una vez existió el asentamiento indígena Fusangá. El corregimiento está conformado por seis veredas: Betania, El Istmo, El Tabaco, Laguna Verde, Peñalisa y Raizal<sup>1</sup>. Se estima que en el corregimiento habitan 652 personas<sup>2</sup>.

Al igual que en el corregimiento de Nazareth, las actividades productivas se centran en la agricultura de subsistencia (papa, arveja, cebolla y otras hortalizas) y a la ganadería de leche a pequeña escala.

La historia del conflicto armado en el corregimiento se vivió de acuerdo a las dinámicas descritas en el corregimiento de Nazareth, debido a su cercanía geográfica y su pertenencia al páramo de Sumapaz. En Betania se evidenció la confrontación partidista durante el siglo XX, así como la presencia de las FARC, que hicieron del páramo un territorio estratégico que funcionó como corredor militar en el centro del país. Esto ocasionó un aumento de la presencia militar estatal y conllevó al desarrollo de confrontaciones armadas, resultando en la victimización de los campesinos a través del desplazamiento forzoso y limitaciones en el acceso a servicios básicos. Igualmente, la población padeció la estigmatización originada por la presencia de la guerrilla, que profundizó su aislamiento del distrito.

Tras la firma del Acuerdo de Paz de 2016, se ha implementado una serie de proyectos de desminado y de participación comunitaria, así como el reconocimiento de la comunidad campesina de Sumapaz como sujeto de reparación colectiva en 2024, lo que implicó la implementación de medidas de reparación integral, promoviendo proyectos que reconstruyan el tejido social y el desarrollo sostenible. También destaca el proyecto “Parque Paz y Vida”, el cual se consolidó como un punto de reunión para “la actividad física, la recreación y la integración comunitaria”<sup>3</sup>. Sin embargo, el corregimiento se enfrenta a desafíos persistentes, como la precariedad de la infraestructura vial, la falta de continuidad de los proyectos en ejecución y la débil presencia institucional que ha provocado abandono de materiales destinados a obras comunitarias.<sup>4</sup>





## NOTAS Y REFERENCIAS BETANIA

- 1 Secretaría de Planeación Bogotá. 2009. Conociendo la localidad de Sumapaz: Diagnóstico de los aspectos físicos demográficos y socioeconómicos. <https://www.sdp.gov.co/sites/default/files/documentos/20%20Localidad%20de%20Sumapaz.pdf>
- 2 Se estima de acuerdo número de habitantes obtenido de: Secretaría Distrital de Planeación y Alta Consejería de Paz, Víctimas y Reconciliación. 2021. Diagnóstico Poblacional y de Inclusión Social de los Programas de Desarrollo con Enfoque Territorial de la Bogotá Región - PDET-BR. [https://www.sdp.gov.co/sites/default/files/20220727\\_diagnostico\\_poblacional.pdf](https://www.sdp.gov.co/sites/default/files/20220727_diagnostico_poblacional.pdf); junto a la proporción de la población de la localidad por corregimiento obtenido de: Departamento Administrativo de Planeación Distrital. 2004. Recorriendo Sumapaz: Diagnóstico físico y socioeconómico de las localidades de Bogotá, D.C. Pp. -27. [https://oab.ambiente-bogota.gov.co/wp-content/uploads/dlm\\_uploads/2018/11/DiagnosticoSumapaz.pdf](https://oab.ambiente-bogota.gov.co/wp-content/uploads/dlm_uploads/2018/11/DiagnosticoSumapaz.pdf)
- 3 Alcaldía de bogotá. 2025. Sumapaz estrena parque rural más grande de Bogotá: un espacio para la recreación. <https://bogota.gov.co/mi-ciudad/gobierno/en-sumapaz-queda-actualmente-el-parque-rural-mas-grande-de-bogota>
- 4 Concejo de Bogotá. 2023. Comunidad de Betania, en Sumapaz, espera respuesta de la Secretaría de Integración Social por abandono de materiales. <https://concejodebogota.gov.co/comunidad-de-betania-en-sumapaz-espera-respuesta-de-la-secretaria-de/cbogota/2023-05-04/081450.php?utm>





#### 1.3.4 CABRERA





San José de Cabrera, es un municipio colombiano ubicado en la Provincia del Sumapaz, en el departamento de Cundinamarca, a 144 km al suroccidente de Bogotá<sup>1</sup>. Está dividido en el centro urbano y 18 veredas: Las Águilas, Santa Rita y Peñas Blancas y La Cascada, Bajo Ariari y San Isidro. El territorio se encuentra representado por dos ecosistemas: el Páramo y el Bosque Alto Andino<sup>2</sup>. Su actividad económica es principalmente la agricultura y la ganadería bovina. Para el 2024 contaba con 5.678 habitantes, 2.483 mujeres y 3.195 hombres. Un 69.1% de habitantes vive en zonas rurales<sup>3</sup>.

Es importante mencionar que la comunidad campesina de esta región ha sido identificada históricamente con la lucha del movimiento campesino de Colombia, destacando el recuerdo del líder agrario Juan de la Cruz Varela, recordado como un importante representante de la comunidad. La memoria del movimiento agrario del Sumapaz reivindica su organización, su percepción del territorio y se expresa en la creación de monumentos sobre sus luchas<sup>4</sup>.

Las comunidades campesinas y sus organizaciones en el país y en esta región han adoptado la figura de Zona de Reserva Campesina, ZRC, como un instrumento que permite la garantía y goce de sus derechos, especialmente sobre la tierra. La extensión y localización de la ZRC de Cabrera se encuentra definida en la Resolución 046 del 7 de noviembre de 2002, a través de la cual se constituye y delimita esta zona, comprendiendo una extensión de 449 kilómetros cuadrados, de los cuales 448,90 corresponden a área rural y 0.095 a su área urbana<sup>5</sup>.

Cabrera ha sido escenario de varios y diversos episodios relacionados con el conflicto armado interno. Desde 1964 contaba con la presencia de la guerrilla de las FARC-EP, que desplegó una estrategia militar en la que buscaban controlar los corredores estratégicos en la región del Sumapaz. Entre los hechos relacionados con el conflicto armado con más impacto encontramos: los combates entre las FARC-EP y el Ejército Nacional en 1992, donde murieron 5 miembros del grupo armado y un suboficial; el ataque de las FARC-EP contra ingenieros militares del Batallón Baraya, en 1995; y un intento de toma al municipio de Cabrera en 1997, donde los frentes 52 y 55 de este grupo atacaron el centro del municipio, dando como resultado la muerte de dos policías. El uso de minas antipersonales en las entradas del pueblo por la guerrilla causó la muerte de un campesino.<sup>6</sup>



También hubo presencia de grupos paramilitares, como las AUC y las ACC, con dos fines principales: por un lado, la acumulación de tierras y la lucha contrainsurgente por fuera del Estado. El desarrollo de la violencia paramilitar fue dirigida hacia el ataque a los militantes de izquierda y de la UP por medio de amenazas y de asesinatos selectivos de militantes y de simpatizantes en este municipio<sup>7</sup>. Un hecho relevante se dio en 2003, cuando paramilitares asesinaron a Ana Cornelia Varela Molina, hija de Juan de la Cruz, posteriormente, este grupo inscribió en el monumento a los héroes del Sumapaz la frase “Teman, ya llegaron las AUC”<sup>8</sup>.

La presencia de grupos armados como las FARC-EP y, posteriormente, paramilitares generaron espacios de violencia en las comunidades de este municipio, mostrando mayor preocupación por los desplazados forzados, los cuales ascienden a 2.464, según el Registro Único de Víctimas<sup>9</sup>.

Tras la firma del Acuerdo de Paz en 2016, Cabrera ha sido escenario de diversas iniciativas orientadas a la construcción de paz y la reconciliación. Se destacan programas como “Semillas de Paz”, que busca fortalecer proyectos productivos liderados por víctimas del conflicto armado, promoviendo la autonomía y desarrollo económico local<sup>10</sup>. El Carnaval por la Vida y la Reconciliación (2024), Evento que reunió a más de 500 personas, incluyendo firmantes de paz, víctimas y líderes comunitarios, para promover la reconciliación y el desarrollo económico<sup>11</sup>. También diferentes proyectos para la paz y el posconflicto se han venido gestando con las víctimas en Cabrera, programa en el cual colaboran la Agencia de Cundinamarca para la Paz y el Postconflicto, el Instituto Departamental de Acción Comunal de Cundinamarca (Idaco) y la Oficina de Atención Integral a Víctimas del Conflicto Interno, la



Secretaría de Cooperación y Enlace Institucional, el cual busca formular y desarrollar propuestas de gestión de paz trabajando directamente con la población víctima del conflicto armado<sup>12</sup>.

De igual forma vale la pena destacar que en el centro de este municipio se encuentra una escultura de Juan de la Cruz Varela, en esta también se encuentra la figura de una mujer campesina que sostiene un machete mientras le da un beso al hijo que carga en su espalda, esta puede considerarse un ejemplo de monumentalización de una memoria de resistencia<sup>13</sup>.

## NOTAS Y REFERENCIAS

### CABRERA

- 1 Gobernación de Cundinamarca. Cabrera. <https://www.cundinamarca.gov.co/municipios/Cabrera>
- 2 Barreto Moreno, J. S., y M. A. Escobar Lozano. 2019. Movimiento campesino de Cabrera (Cundinamarca) de 1994 a 1999. Trabajo de grado, Universidad de Cundinamarca. Repositorio Institucional Universidad de Cundinamarca. <https://repositorio.ucundinamarca.edu.co/items/83729462-e271-4f70-b91f-5201101ba807>
- 3 [https://terridata.blob.core.windows.net/fichas/Ficha\\_25120.pdf](https://terridata.blob.core.windows.net/fichas/Ficha_25120.pdf)
- 4 Espitia Mikán, D. A. 2023. Por los caminos de la memoria: Juan de la Cruz Varela y ... Editorial Universidad Pedagógica Nacional. Repositorio Institucional Universidad Pedagógica Nacional. <https://repository.pedagogica.edu.co/handle/20.500.12209/18904>
- 5 ILSA; INCODER; SINPEAGRICUN. 2013. Plan de Desarrollo Sostenible Zona de Reserva Campesina de Cabrera (Cundinamarca): por una zona de reserva campesina garante de derechos económicos, sociales, culturales y ambientales para los cabrerunos. Biblioteca CLACSO. [https://biblioteca.clacso.edu.ar/Colombia/ilsa/20170808033502/pdf\\_303.pdf](https://biblioteca.clacso.edu.ar/Colombia/ilsa/20170808033502/pdf_303.pdf)
- 6 Barreto Moreno, J. S., y M. A. Escobar Lozano. 2019. Movimiento campesino de Cabrera (Cundinamarca) de 1994 a 1999. Trabajo de grado, Universidad de Cundinamarca. Repositorio Institucional Universidad de Cundinamarca. <https://repositorio.ucundinamarca.edu.co/items/83729462-e271-4f70-b91f-5201101ba807>
- 7 Baquero M., Jorge, y Brayan Origua. 2023. «Los grupos paramilitares en la provincia del Sumapaz, Colombia (2001-2004)». Análisis Político 35 (105):210-41. <https://doi.org/10.15446/anpol.v35n105.107756>.
- 8 Ramos-Pérez, Juan Carlos. 2023. Hegemonía y subalternidad de la memoria. Análisis del relato memorial del Monumento a los Héroes del Sumapaz. Folios, (57), 131-146. Epub June 01, 2023. <https://doi.org/10.17227/folios.57-13752>



- 9 <https://cifras.unidadvictimas.gov.co/Cifras/#!/hechos>
- 10 Gobernación de Cundinamarca. Cabrera presenta proyectos productivos para las víctimas del conflicto armado. <https://www.cundinamarca.gov.co/dependencias/secgobiernoysegciudadana/noticias/cabrera-presenta-proyectos-productivos-para-las-victimas-del-conflicto-armado>
- 11 ARN. 2024. Emotivo mensaje de firmantes de paz en el Carnaval por la Vida y la Reconciliación en Cabrera, Cundinamarca. <https://www.reincorporacion.gov.co/es/sala-de-prensa/noticias/Paginas/2024/Emotivo-mensaje-firmantes-paz-Carnaval-Vida-Reconciliacion-Cabrera-Cundinamarca.aspx>
- 12 Gobernación de Cundinamarca. 2018. Proyectos para la paz y el posconflicto se gestan con las víctimas en Cabrera. <https://www.cundinamarca.gov.co/noticias/proyectos+de+paz+y+posconflicto+se+gestan+en+cabrera>
- 13 Ramos-Pérez, Juan Carlos. 2023. Hegemonía y subalternidad de la memoria. Análisis del relato memorial del Monumento a los Héroes del Sumapaz. Folios, (57), 131-146. Epub June 01, 2023. <https://doi.org/10.17227/folios.57-13752>







1.3.5 VENECIA



Venecia es otro de los municipios del departamento de Cundinamarca, ubicado en la provincia de Sumapaz. Se encuentra a aproximadamente 83 kilómetros al suroeste de Bogotá, está rodeado de montañas y cuenta con varios cuerpos de agua, como ríos y quebradas. Su actividad económica se basa en la agricultura, destacándose el cultivo de café, caña de azúcar y frutales. La ganadería y la producción de lácteos también son actividades económicas importantes<sup>1</sup>. Para el 2024 contaba con 5.033 habitantes, de los cuales 2.438 (48%) son mujeres y 2.595 (52%) son hombres. 3.202 (63%) de ellos viven en zonas rurales y 1.831 (36%) en zonas urbanas<sup>2</sup>.

El conflicto armado interno golpeó con mayor frecuencia e intensidad a este municipio desde 1994, año en que miembros del grupo guerrillero FARC-EP mataron a dos uniformados en el parque principal, hecho que dio inicio a un ciclo de acciones violentas por parte de este grupo con el fin de incrementar sus frentes y establecer un cerco a la capital, Bogotá.

Durante 1996 se dieron una serie de asesinatos selectivos en el territorio por parte de diferentes grupos armados, resaltan el del exconcejal Alcides Ariza perteneciente al partido Unión Patriótica y el del párroco José Luis Botero Henao, quien habría sido amenazado previamente a través de panfletos.

Posteriormente, en 1997, bajo los frentes 25, 53 y 55, se desarrolló la primera toma guerrillera, un enfrentamiento armado de alrededor de tres horas que se concentró en la estación de policía y las sedes de la Caja Agraria y el Banco Cafetero, dejando como consecuencia pobladores asesinados<sup>3</sup> y la imposibilidad de desarrollar las elecciones locales el año siguiente (1998-2000), lo que influyó en la disminución de la participación de las organizaciones comunitarias en procesos electorales, afectando seriamente al tejido social de la población.<sup>4</sup>

Aunque las FARC-EP constituían el principal grupo armado que hizo presencia en el territorio, hacia mitad de los noventa grupos paramilitares hicieron presencia en el municipio a través de acciones como amenazas a través de panfletos o retenes en la vía pública, además se establecían toques de queda y amenazas de limpieza social, impidiendo desarrollar sus dinámicas cotidianas en el municipio.<sup>5</sup>

Tras la firma del Acuerdo de Paz en 2016, las comunidades de Venecia, junto a entidades del Estado, y la cooperación internacional han desarrollado programas enfocados en la construcción de paz, la sostenibilidad ambiental y la reconstrucción de tejido social comunitario. Ejemplo de lo anterior son las iniciativas como el Festival de Música Campesina por el Agua y la Vida<sup>6</sup>; Juntémonos, el festival para tejer lo público, con entidades locales dirigido a las mujeres, campesinos,





campesinas, jóvenes, niños, niñas y todas las comunidades<sup>7</sup>; la olla comunitaria, evento que se dio en el marco de la Semana por la Paz y que reunió a más de 600 personas en el municipio, entre ellas se encontraban miembros de la comunidad, victimitas del conflicto, firmantes de paz, autoridades locales y entidades de cooperación internacional; y el Diplomado de Paz y Reconciliación, orientado hacia el diálogo y la convivencia entre víctimas, reincorporados, Policía y administración municipal de Venecia, con apoyo de la ARN y la ONU<sup>8</sup>. Estas son iniciativas que han emergido en el escenario del posacuerdo orientadas a la construcción de paz.<sup>9</sup>

Un hecho de gran importancia es la creación de la Zona de Reserva Campesina de Venecia-Parte Alta (ZRC VPA), constituida mediante el Acuerdo 0339 del 22 de diciembre de 2023 del Consejo Directivo de la Agencia Nacional de Tierras. Esta abarca 10 veredas de la parte alta de Venecia: Palmar Alto, Palmar Medio, Palmar Bajo, Las Mercedes, Buenos Aires, Buenos Aires Alto, Santa Barbara, Los Robles, San Antonio y San Antonio Bajo, las cuales ocupan el 76% de las hectáreas del municipio y poseen 6.361 hectáreas de ecosistemas andinos, con diferentes grados de intervención en bosques naturales y áreas no agropecuarias. Esta zona aporta servicios ecosistémicos a la región y cumplen con una función amortiguadora para el Páramo de Sumapaz y comunidades campesinas habitantes del territorio que se reconocen como productoras de agua.<sup>10</sup>

En algunos episodios desde 2017 han aparecido panfletos de grupos paramilitares como las AUC y las AGC con amenazas intimidantes y tintes de limpieza social<sup>11</sup>. Así mismo, como en otros municipios de la zona, se ha denunciado actividades de disidencias de las extintas FARC-EP para retomar sus actividades en la región<sup>12</sup>.

## NOTAS Y REFERENCIAS

### VENECIA

- 1 Gobernación de Cundinamarca. Venecia. [https://www.cundinamarca.gov.co/municipios/Venecia?utm\\_source=chatgpt.com](https://www.cundinamarca.gov.co/municipios/Venecia?utm_source=chatgpt.com)
- 2 Departamento Nacional de Planeación. TerriData Venecia. [https://terridata.blob.core.windows.net/fichas/Ficha\\_25506.pdf](https://terridata.blob.core.windows.net/fichas/Ficha_25506.pdf)
- 3 Guerrero, Mireya. 2019. Construcción de la memoria histórica en el municipio de Venecia, Cundinamarca: un ejercicio para promover el empoderamiento de los jóvenes como sujetos políticos. Recuperado de: <http://hdl.handle.net/11349/22556>
- 4 Baquero Monroy, Jorge Andrés. 2023. «Órdenes Sociales Armados De Las FARC-EP En La Subprovincia Del Sumapaz, Entre Los años 1990-2004». Revista Controversia, n.º 220 (junio), 325-82. <https://doi.org/10.54118/controversia220.1291>.
- 5 Guerrero, Mireya. 2019. Construcción de la memoria histórica en el municipio de Venecia, Cundinamarca: un ejercicio para promover el empoderamiento de los jóvenes como sujetos políticos. Recuperado de: <http://hdl.handle.net/11349/22556>
- 6 Alcaldía de Venecia. 2021. <https://www.venecia-cundinamarca.gov.co/calendario-de-actividades/xi-festival-de-musica-campesina-del-agua-y-de-la-vida>
- 7 Función Pública. <https://www1.funcionpublica.gov.co/web/politicas-de-servicio-al-ciudadano/festival-4-venecia-cundinamarca/agenda-entidades-y-cultural>
- 8 Alcaldía de Venecia. Diplomado de paz y Reconciliación. <https://deleted-venecia-cundinamarca.micolombiadigital.gov.co/noticias/diplomado-de-paz-y-reconciliacion>
- 9 Agencia para la Reincorporación y la Normalización. Venecia celebra su centenario en el marco de la Semana por la Paz, con un evento de reconciliación y solidaridad. <https://www.reincorporacion.gov.co/es/sala-de-prensa/noticias/Paginas/2024/Venecia-celebra-centenario-marco-Semana-Paz-evento-reconciliacion-solidaridad.aspx>
- 10 Gutiérrez Romero, Nayive. 2025. Acuerdos campesinos para la gestión ambiental y la conservación de los ecosistemas de la Zona de Reserva Campesina de Venecia Parte Alta, como aporte al fortalecimiento del modelo de Gobernanza comunitaria. <https://hdl.handle.net/20.500.12495/14745>
- 11 La Silla Vacía. 2017. Los panfletos que atemorizan al Sumapaz. [https://www.lasillavacia.com/silla-nacional/bogota/los-panfletos-que-atemorizan-al-sumapaz/?utm\\_source=chatgpt.com](https://www.lasillavacia.com/silla-nacional/bogota/los-panfletos-que-atemorizan-al-sumapaz/?utm_source=chatgpt.com)
- 12 Defensoría del Pueblo. 2022. Defensoría alerta sobre disputa entre disidencias de las Farc para retomar control en la región del Sumapaz. <https://www.defensoria.gov.co/-/defensor%C3%ADa-alerta-sobre-disputa-entre-disidencias-de-las-farc-para-retomar-control-en-la-regi%C3%B3n-del-sumapaz>







### *1.3.6* AETCR Antonio Nariño



El Antiguo Espacio Territorial de Capacitación y Reincorporación (AETCR) Antonio Nariño se encuentra ubicado en la vereda La Fila del municipio de Icononzo, al oriente del Tolima. Este espacio se extiende sobre un área total de 22.8 hectáreas y en él que viven 197 personas, aunque en su punto más alto llegó a albergar hasta 442 excombatientes y en 2021 registraba 224 acreditados y 153 familiares, para un total de 377 personas<sup>1</sup>. La disminución se debe a situaciones de seguridad en la zona y la búsqueda de oportunidades laborales.

Antes de 2015, la zona donde se ubica este AETCR sólo tenía construcciones dispersas, pero su densificación se aceleró con la creación de la Zona Veredal Transitoria de Normalización (ZVTN) como parte de los acuerdos de paz firmados entre el Gobierno colombiano y las FARC-EP en 2016. Por ello, en 2017, el área fue formalmente convertida en Espacio Territorial de Capacitación y Reincorporación (ETCR), y desde 2019 se reconoce como Antiguo ETCR (AETCR), convirtiéndose en un asentamiento estable para firmantes de paz, sus familias y personas no firmantes.

Este espacio está dividido en cuatro barrios y en entre otros cuenta con; un hotel, una biblioteca, un museo del conflicto<sup>2</sup>, una institución educativa<sup>3</sup>, espacios comunales, restaurante, casetas comunales, cancha múltiple y una guardería. En cuanto a servicios básicos, el AETCR Antonio Nariño dispone de una Planta de Tratamiento de Agua Potable (PTAP), captación de fuente hídrica superficial, un electro generador (con gestión en curso para interconexión con CODENSA), suministro de gas mediante pipetas y un sistema de manejo de excretas compuesto por seis pozos sépticos, cada uno con un tanque de 5.000 litros, además de recolección de residuos sólidos y espacios comunes como enfermería, y zonas de recreación<sup>4</sup>.

La economía de Icononzo es principalmente rural y agropecuaria, y el AETCR Antonio Nariño siguió esta vocación con una diversidad de proyectos productivos colectivos. Entre ellos destacan el fortalecimiento de un sistema de producción bovina de doble propósito, la mejora de la capacidad productiva de las asociaciones Agropecuaria Esperanza y Paz “EPZ” y ACOPAZ mediante el sostenimiento de unidades de café, y el establecimiento de sistemas de producción porcícola en la finca El Triunfo. También se impulsó la creación de la empresa “Piscícola la Roja - Cunday” y se realizó un estudio de factibilidad para

la Cooperativa Multiactiva del Común Tejiendo Paz (Cooptejpaz) para la producción y comercialización de prendas de vestir (Hoy con el nombre de marca AVANZA y Manifiesta)<sup>5</sup>. Otros proyectos incluyeron el fortalecimiento del cultivo de sachá inchi con prácticas agroindustriales y el establecimiento de un sistema de producción ganadero semiestabulado en la finca La Ruchica<sup>6</sup>. De igual forma, en este espacio se gestó el proyecto de cerveza La Roja<sup>7</sup>.

Actualmente, este espacio avanza en la consolidación de varias cooperativas clave para la sostenibilidad de la reincorporación, como la Cooperativa Multiactiva Emprendamos Paz (EMPREMPAZ), la Cooperativa Multiactiva Agropecuaria del Común (COOPAGROC), y la mencionada COOPTEJPAZ. Además, se fortalecen organizaciones como la Asociación de Mujeres Farianas de Antonio Nariño (ASOMUFAN) y la Cooperativa Multiactiva Integradora de Campesinos y Reincorporados (COOMICER), esta última ubicada en el casco urbano de Icononzo.

El AETCR Antonio Nariño se ha convertido en un referente regional de la reincorporación colectiva y de la convivencia cotidiana entre firmantes de paz, campesinos y campesinas de Icononzo y de comunidades aledañas como San José de Guatimbol, Yopal y La Maravilla. En este espacio se han tejido relaciones de confianza que, aunque inicialmente fueron frágiles y atravesadas por el estigma, se han ido transformando a través del trabajo conjunto, las mingas y los proyectos productivos compartidos. La presencia de instituciones como la Agencia para la Reincorporación y la Normalización (ARN) y la Misión de Verificación de la ONU ha sido clave para acompañar procesos de diálogo, formación y liderazgo comunitario, con un enfoque de inclusión y reconciliación.

Un ejemplo emblemático de los avances en reconciliación impulsados desde el AETCR Antonio Nariño es el Trabajo, Obra o Actividad con contenido Reparador-Restaurador (TOAR) realizado en agosto de 2022 en la vereda Yopal, ubicada en el mismo municipio de Icononzo. En esta iniciativa, firmantes de paz del AETCR construyeron junto con la comunidad una placa huella de 100 metros, mejorando la conectividad entre veredas y mitigando los efectos del invierno. El proyecto no solo respondió a una necesidad histórica de infraestructura rural, sino que también se convirtió en un espacio de encuentro entre excombatientes, campesinos y víctimas del conflicto, quienes trabajaron hombro a hombro en jornadas comunitarias. Durante el proceso, la comunidad donó alimentos, las mujeres organizaron la cocina y las empresas locales como Perenco, Ecopetrol y Cnooc aportaron materiales, bajo el acompañamiento de la Misión de Verificación de la ONU, la ARN y la Mesa de Víctimas municipal.





A pesar de los avances alcanzados en la reincorporación y en la construcción de confianza con las comunidades vecinas, los firmantes del AETCR Antonio Nariño continúan reclamando el cumplimiento integral del Acuerdo de Paz. Después de más de siete años de su firma, persisten las dificultades para acceder a tierra propia, vivienda digna, estabilidad económica y garantías de seguridad. Muchos proyectos productivos han carecido de financiación o acompañamiento técnico sostenido, y las condiciones de vida en el espacio siguen marcadas por la precariedad en servicios básicos, vías y conectividad. Estas limitaciones reflejan una deuda estructural del Estado con los territorios rurales y con quienes apostaron por la paz.



## NOTAS Y REFERENCIAS

### AETCR ANTONIO NARIÑO

- 1 Torres-Tovar, Carlos Alberto, Pérez-Cardozo, Gabriela Stephanie, & Equipo de Trabajo. 2022. Hábitat y Asentamientos Rurales en Colombia a partir de la Inclusión y el Posacuerdo. Caso de estudio: AETCR Antonio Nariño, Icononzo-Tolima. Bitácora Urbano Territorial, 32(1), 85-106. Epub July 08, 2022.<https://doi.org/10.15446/bitacora.v32n1.98525>
- 2 Radio Nacional de Colombia. 2025. Museo del conflicto con visión de los firmantes en Icononzo, Tolima. <https://www.radionacional.co/actualidad/paz/museo-del-conflicto-con-vision-de-firmantes-de-paz-inaugurado-en-icononzo-tolima>
- 3 Misión de Verificación de la ONU en Colombia. 2025. Firmantes de paz celebran apertura de la primera sede de una institución educativa en el ETCR Antonio Nariño, en Icononzo, Tolima. <https://colombia.unmissions.org/firmantes-de-paz-celebran-apertura-de-la-primera-sede-de-una-instituci%C3%B3n-educativa-en-el-etcr>
- 4 Torres-Tovar, Carlos Alberto, Pérez-Cardozo, Gabriela Stephanie, & Equipo de Trabajo. 2022. Hábitat y Asentamientos Rurales en Colombia a partir de la Inclusión y el Posacuerdo. Caso de estudio: AETCR Antonio Nariño, Icononzo-Tolima. Bitácora Urbano Territorial, 32(1), 85-106. Epub July 08, 2022.<https://doi.org/10.15446/bitacora.v32n1.98525>
- 5 Fondo Europeo para la Paz. 2023. AVANZA: Una marca colectiva para la transformación socioeconómica. <https://www.fondoeuropeoparalapaz.eu/avanza-una-marca-colectiva-para-la-transformacion-socioeconomica/>
- 6 Herramienta de indicadores sociales, económicos y políticos como instrumento de diagnóstico, proyección y alarma sobre la reincidencia de excombatientes / Jordi de San Eugenio Vela ... [et al.] -- 1ª. ed. -- Sello Editorial Universidad del Tolima, 2023.
- 7 Semana. 2020. En Icononzo, la cerveza y la moda construyen la paz. <https://www.semana.com/en-icononzo-la-cerveza-y-la-moda-construyen-la-paz/1523/>







### 1.3.7 YOPAL





La vereda Yopal se encuentra ubicada en el occidente del municipio de Icononzo, Tolima, a unos 39 km del casco urbano y a una altitud de 914 metros sobre el nivel del mar, cerca de las localidades de El Silencio y Bremon. Limita con los municipios de Cunday y Melgar, y se sitúa en la cuenca del río Sumapaz, una zona de riqueza natural. Históricamente, este territorio ha sido un corredor de tránsito para diferentes grupos armados, como las FARC-EP, las AUC y las fuerzas militares, lo que generó múltiples afectaciones para sus habitantes.

Yopal es una de las veredas rurales que conforman la red agrícola y comunitaria del oriente tolimense. Aunque no es un centro turístico, comparte con otras veredas de Icononzo un entorno natural diverso, con quebradas, suelos fértiles y una vocación para la producción agrícola y ganadera. Además, su cercanía con veredas como La Maravilla ha favorecido procesos de organización comunitaria y proyectos productivos.

A pesar de este pasado marcado por el conflicto, en los últimos años se han impulsado procesos de reconciliación y fortalecimiento comunitario. Es el caso del TOAR mencionado previamente en agosto de 2022, en el que excombatientes de las FARC-EP, junto con la comunidad, construyeron una placa huella de 100 metros. Esta obra mejoró la movilidad y conexión entre veredas, pero más allá de su impacto físico, el proyecto generó un cambio en la percepción local hacia los firmantes del Acuerdo de Paz, abriendo espacios de reconocimiento mutuo, integración y reconciliación a través del trabajo colectivo.

Como se indica arriba, el TOAR fue acompañado por la Misión de Verificación de la ONU en Colombia, la Agencia para la Reincorporación y la Normalización (ARN), la Mesa de Víctimas del municipio, la Junta de Acción Comunal y la comunidad local. También contó con el apoyo estratégico de empresas petroleras como Perenco, Ecopetrol y Cnooc, y de la Alcaldía de Icononzo. La inclusión de estas compañías fue valorada por la comunidad, que considera que tienen una deuda social y ambiental con el territorio.





### 1.3.8 GUATIMBOL



Las veredas San José de Guatimbol, El Mesón y El Santuario están ubicadas en el municipio de Icononzo, departamento del Tolima, en la región del Sumapaz. Este territorio montañoso forma parte del ecosistema del páramo más grande del mundo, con una riqueza hídrica y ecológica vital para el centro del país. Las tres veredas están localizadas a altitudes que oscilan entre los 1.300 y 1.700 m s. n. m., y presentan condiciones típicas de la región andina colombiana.

La población es predominantemente campesina, con economías basadas en la agricultura familiar. Los principales productos son café, plátano, yuca, naranjas, aguacate y frutales menores. La ganadería en pequeña escala también se encuentra presente. En San José de Guatimbol y El Mesón se han impulsado iniciativas productivas y actividades de restauración vial a través de mingas y proyectos comunitarios, que han permitido mejorar la transitabilidad de caminos y fortalecer la organización local.

Esta comunidad, vecina de Pandi, sufrió con intensidad la guerra con la entrada del paramilitarismo a principio de los dos mil con la llegada de las AUC, imponiendo un control profundo sobre la población y generando múltiples desplazamientos forzados. Con el proceso de Paz y la instalación del ETCR cerca de su territorio han llegado nuevas dinámicas ligadas con la paz y a reconciliación. Como en otras comunidades, sus habitantes demandan la ampliación y la desconcentración de los proyectos e iniciativas ligadas con el proceso de paz.





### 1.3.9 PANDI





El municipio de Pandi es otro de los municipios de la región del Sumapaz del departamento de Cundinamarca. Su territorio abarca una superficie total de 77 km<sup>2</sup> y se encuentra a una altitud promedio de 1.024 msnm. Limita al norte con el municipio de Arbeláez, al este con San Bernardo, al sur con Venecia, al oeste con Icononzo.<sup>1</sup>

Al igual que Arbeláez, los primeros habitantes de Pandi fueron los Sutagaos, un pueblo indígena de la familia Chibcha que habitó el valle entre Uzatama y el alto de Sumapaz. El actual municipio fue fundado oficialmente el 15 de julio de 1793 por el corregidor Don Juan Agustín de Chávez y García. Con el paso del tiempo, su jurisdicción original dio origen a varios municipios vecinos como San Bernardo, Arbeláez, Venecia y Cabrera. Pandi es conocido por ser la cuna del emblemático Puente Natural de Pandi, que cruza el río Sumapaz, una maravilla geológica. Además, conforme a la ley 103 del 29 de diciembre 1943, el municipio fue designado como sede de la Central Eléctrica del Sumapaz, destacándose por su importancia en el desarrollo energético de la región.<sup>2</sup>

Actualmente, Pandi cuenta con una población aproximada de 5.984 habitantes, de los cuales el 53,1 % son hombres y el 46,9 % mujeres. El 69,9 % de su población reside en la zona rural, mientras que el 30,1 % habita en el sector urbano. En lo que respecta a la población étnica, esta representa apenas el 0,3% del total<sup>3</sup>. En cuanto al índice de pobreza multidimensional y de acuerdo con el Censo de 2018, Pandi registra un valor del 36,7 % sobre una escala de 100 %, lo cual refleja una situación intermedia dentro de la región del Sumapaz.<sup>4</sup>

La economía de Pandi está basada principalmente en actividades agrícolas y pecuarias, con cultivos de tomate de árbol, aguacate, habichuela, tomate y guanábana. Aunque estas actividades han sido el eje del desarrollo local, el municipio también posee un notable potencial turístico gracias a atractivos naturales como el Puente Natural de Pandi, las Piedras del Helechal, el Santuario del Señor de la Salud y varios caminos reales con valor ecológico. No obstante, la falta de infraestructura limita actualmente su aprovechamiento pleno.<sup>5</sup>

Antes del surgimiento de las FARC, el municipio de Pandi ya había sido afectado por la violencia política durante el periodo de La Violencia, bajo el gobierno de Gustavo Rojas Pinilla (1953–1957). Como parte del corredor estratégico del Sumapaz y el sur del Tolima, el municipio fue incluido en las denominadas “zonas de operaciones militares”, donde





se desarrollaron bombardeos, traslados forzados, asesinatos a líderes agrarios y persecuciones contra la población civil acusada de simpatizar con las guerrillas liberales o comunistas. Muchos campesinos de Pandi fueron desplazados, perdieron sus tierras o se vieron obligados a refugiarse en zonas más alejadas del conflicto. Esta experiencia de represión y pérdida de tierras dejó una huella profunda en el tejido social del municipio y sentó las bases de desconfianza institucional que influiría en las dinámicas del conflicto armado posterior con las FARC.<sup>6</sup>

Durante la década de los 60s, surgieron actores armados vinculados al liberalismo oficialista, como Antonio Vargas, un terrateniente y dirigente político que lideró bandas conocidas como los “limpios”, con apoyo de autoridades locales y militares. En 1968, Vargas y algunos de sus hombres fueron capturados, y años más tarde, en 1972, fue asesinado en su hacienda en el municipio de Pandi presuntamente por guerrilleros del Frente Primero de las FARC, que ingresaron vestidos de policías.<sup>7</sup>

Con el avance del conflicto armado, especialmente en los años noventa y 2000, Pandi volvió a ser escenario de nuevas violencias, como extorsiones y secuestros con fines económicos, que impactaron especialmente a las comunidades rurales<sup>8</sup>. Al igual que en Arbeláez, al municipio ingresaron estructuras paramilitares asociadas a los bloques Centauros, Capital, Tolima y las Autodefensas Campesinas de





Casanare, con presencia intermitente de pequeños grupos entre 1998 y 2005<sup>9</sup>. Bajo estas condiciones, muchos habitantes fueron estigmatizados y señalados como guerrilleros o colaboradores, únicamente por residir en territorios históricamente asociados al conflicto. Esta estigmatización también alcanzó a quienes fueron desplazados por La Violencia. Al migrar a otras regiones, muchos fueron revictimizados al ser catalogados como sospechosos por provenir de las denominadas “zonas rojas”.<sup>10</sup>

Hasta 2025, se tiene registro de 1.727 víctimas por hechos ocurridos del conflicto armado en Arbeláez, siendo el desplazamiento forzado, la amenaza y el homicidio los hechos victimizantes más frecuentes<sup>11</sup>. Cabe recalcar que esta cifra representa el total de personas afectadas, incluyendo aquellas que aún no han sido registradas oficialmente.

En el contexto de construcción de paz, se han logrado avances importantes en materia de distribución de tierras y reforma agraria. De acuerdo con la Agencia Nacional de Tierras, más de 30 familias campesinas víctimas de la violencia en Pandi han sido beneficiadas con la entrega de 378 hectáreas, destinadas a la producción de cultivos como yuca, cacao, frijol, maracuyá, papaya y maíz<sup>12</sup>. Sin embargo, persisten desafíos significativos. En lo que respecta a la inclusión social y los procesos de reconciliación, se ha identificado una deficiencia en los servicios de acompañamiento a las víctimas del conflicto en el municipio, lo que evidencia la necesidad de fortalecer y ampliar la oferta institucional destinada a esta población.<sup>13</sup>



## NOTAS Y REFERENCIAS

### PANDI

- 1 Alcaldía Municipal de Pandi. 2025. Plan de Desarrollo Municipal Pandi Se Transforma Contigo 2024-2027. <https://mapas.cundinamarca.gov.co/documents/54bba34807f04d55922e5ce642d2de30/about>
- 2 Ibid.
- 3 Departamento Nacional de Planeación. 2024. Pandi, Cundinamarca. <https://sispt.dnp.gov.co/reportes/default-fichas>
- 4 Departamento Nacional de Planeación. 2024. Ficha de Caracterización Supramunicipal, nodo Fusagasugá.
- 5 Alcaldía Municipal de Pandi. 2025. Plan de Desarrollo Municipal Pandi Se Transforma Contigo 2024-2027.
- 6 Molano Bravo, Alfredo. s.f. Fragmentos de la Historia del Conflicto Armado (1920-2010). <https://www.corteidh.or.cr/tablas/r33246.pdf>
- 7 Comisión para el Esclarecimiento de la Verdad, la Convivencia y la No Repetición. 2022. Caso Sumapaz. Caso «Estigmatización y violencia política en Sumapaz».
- 8 Jorge Baquero M. & Brayan Origua. 2023. ‘Los grupos paramilitares en la provincia del Sumapaz, Colombia (2001-2004)’. Análisis Político, 35(105), 210–241. <https://doi.org/10.15446/anpol.v35n105.107756>
- 9 Comisión para el Esclarecimiento de la Verdad, la Convivencia y la No Repetición. 2022. Caso Sumapaz. Caso «Estigmatización y violencia política en Sumapaz».
- 10 Comisión para el Esclarecimiento de la Verdad, la Convivencia y la No Repetición. 2022. Caso 73/ El Plan Patriota. <https://www.comisiondelaverdad.co/caso-73-el-plan-patriota>
- 11 UARIV. 2025. Registro Único de Víctimas por Hecho Victimizante – Municipio Pandi. <<https://cifras.unidadvictimas.gov.co/Cifras/#!/hechos>
- 12 Agencia Nacional de Tierras. 2024. Entrega de tierras en Pandi, Cundinamarca. <https://www.facebook.com/harmanfelipe/videos/entrega-de-tierras-en-pandi-cundinamarca/993549955904671/>
- 13 Alcaldía de Pandi. 2025. Plan de Desarrollo Municipal Pandi Se Transforma Contigo 2024-2027.







1.3.10 ARBELÁEZ



El municipio de Arbeláez hace parte de la región del Sumapaz en el departamento de Cundinamarca. Se ubica a 82 kilómetros al sur de Bogotá D.C, a 13 kilómetros de Fusagasugá y se extiende sobre un territorio de 163 km<sup>2</sup>, con una altura de aproximadamente 1.417 msnm. Limita al norte con Fusagasugá, al oriente con Pasca y Distrito Capital, al sur con San Bernardo y Pandi, al occidente con Pandi e Icononzo. El municipio cuenta con diez veredas: El Salitre, Hato Viejo, San Antonio, San José, San Luis, San Miguel, San Patricio, San Roque, Santa Bárbara, Santa Rosa. El primero de estos, El Salitre, sector La Dorada, hace parte del ecosistema del páramo Cruz Verde-Sumapaz<sup>1</sup>.

Sus primeros habitantes fueron los Sutagaos, un pueblo indígena que ocupaba el territorio entonces conocido como el Fusagasugá<sup>2</sup>. El actual municipio de Arbeláez fue fundado en 1870 y erigido como municipio en 1886 por Decreto No.32. Su nombre honra al arzobispo de Bogotá, monseñor Vicente Arbeláez, procedente de Guasca. Durante la Guerra de los Mil Días, el poblado fue incendiado, pero su reconstrucción inició en 1904, marcando un nuevo periodo de desarrollo para la región<sup>3</sup>.

Arbeláez es reconocida como “La Ciudad Tranquila y Acogedora de Colombia”, en referencia a su ambiente apacible y a la hospitalidad de sus habitantes. Actualmente, el municipio cuenta con una población de 12.598 habitantes, compuesta por 6.350 hombres y 6.248 mujeres. En términos de distribución geográfica, el 50.9% de la población reside en la zona rural, mientras que el 49.1% vive en el sector urbano<sup>4</sup>. Respecto al índice de pobreza multidimensional y según el Censo de 2018, Arbeláez registra un valor del 20 % sobre una escala de 100 %, lo cual refleja una situación intermedia-baja dentro de la región del Sumapaz<sup>5</sup>.

El municipio se caracteriza por tener todos los pisos térmicos, desde el cálido hasta el páramo, lo que lo convierte en uno de los siete municipios del país con esta particularidad<sup>6</sup>. Esta diversidad climática favorece una gran actividad agropecuaria, destacándose en el cultivo de caña, mora, tomate de árbol, café y papa, así como en la producción ganadera y lechera, lo cual ha impulsado un importante crecimiento económico<sup>7</sup>. Sin embargo, la expansión de estas actividades ha causado una notable disminución en la biodiversidad, afectando significativamente la flora y la fauna del territorio<sup>8</sup>. En 2017, Arbeláez se convirtió en ejemplo de participación ciudadana al rechazar, mediante una consulta popular, la exploración y explotación de hidrocarburos y



minería, con un respaldo del 98 %, reafirmando su compromiso con el desarrollo agrícola sostenible<sup>9</sup>.

En el contexto del conflicto armado, en la década de los noventa y principios de los 2000, las FARC consolidaron su presencia en el corregimiento de Fusagasugá y comenzaron a expandirse hacia el sur, en dirección al municipio de Arbeláez que ofrecía un terreno agreste que facilitaba la movilidad y el resguardo de los grupos armados. Durante este periodo, el Frente 55 se instaló en el municipio y comenzaron a ingresar nuevas estructuras paramilitares, los cuales cometieron alrededor de 60 asesinatos contra la población civil y contribuyeron a transformar las dinámicas del conflicto<sup>10</sup>.

En respuesta al avance guerrillero que se intensificaba a nivel nacional, en septiembre de 2000 el Estado lanzó la Operación Aniquilador II con el objetivo de frenar la expansión guerrillera en la región. Sin embargo, durante 2001, las FARC intensificaron sus acciones y en junio de ese año ejecutaron la toma de la cabecera municipal de Arbeláez. Para este asalto, utilizaron corredores de movilidad estratégicos que conectaban el páramo con las vertientes de la Cordillera Oriental, facilitando su desplazamiento hacia el interior del municipio<sup>11</sup>. Durante la toma, murieron dos policías y fue acribillado el auxiliar bachiller Pablo Emilio Castellanos Martínez de 18 años de edad.

La actividad de las FARC se concentró especialmente en la vereda El Salitre, desde donde extendieron su influencia hacia otras zonas del territorio. Durante este periodo se registraron frecuentes enfrentamientos entre las FARC y las Fuerzas Armadas. Uno de estos combates ocurrió cerca de El Carmen, al sur de Fusagasugá y en las cercanías de El Salitre, donde dos milicianos fueron abatidos por las tropas mientras actuaban como recolectores de la vacuna<sup>12</sup>.

Hasta 2025, se tiene registro de 1.401 víctimas por hechos ocurridos del conflicto armado en Arbeláez, siendo el desplazamiento forzado y el homicidio los hechos victimizantes más frecuentes<sup>13</sup>. La mayoría de las víctimas viven en la zona rural, especialmente en veredas como El Salitre, Santa Bárbara, San Miguel y San José<sup>14</sup>.

En el marco de construcción de paz, la administración municipal ha desarrollado jornadas de caracterización dirigidas a la población víctima del conflicto armado, con el objetivo de identificar sus necesidades y orientar adecuadamente la atención institucional<sup>15</sup>. Asimismo, se ha incentivado la participación de jóvenes víctimas, entre los 14 y 28 años, promoviendo su liderazgo y voz activa en espacios de representación como el Consejo Municipal de Juventud<sup>16</sup>.





## NOTAS Y REFERENCIAS ARBELÁEZ

- 1 Alcaldía de Arbeláez. 2024. Plan de Desarrollo 2024-2027: Municipio de Arbeláez. <https://mapas.cundinamarca.gov.co/documents/fa4e641b82d3418bb4d584c54e0d79d1/about>
- 2 Gobernación de Cundinamarca. s.f. Arbeláz. <https://www.cundinamarca.gov.co/municipios/Arbelaez>
- 3 Ibid.
- 4 Departamento Nacional de Planeación. 2024. Arbeláez, Cundinamarca. <https://sispt.dnp.gov.co/reportes/default-fichas>
- 5 Departamento Nacional de Planeación. 2024. Ficha de Caracterización Supramunicipal, nodo Fusagasugá. <https://sispt.dnp.gov.co/reportes/default-fichas>
- 6 Alcaldía de Arbeláez. 2024. Plan de Desarrollo 2024-2027: Municipio de Arbeláez.
- 7 Departamento Nacional de Planeación. 2024. Ficha de Caracterización Supramunicipal, nodo Fusagasugá.
- 8 Alcaldía de Arbeláez. 2024. Plan de Desarrollo 2024-2027: Municipio de Arbeláez.
- 9 Colectivo socioambiental de Arbeláez Guacaná y Fundación Gústa Guchipas. 2018. La consulta popular de Arbeláez dijo NO a la exploración y explotación de hidrocarburos en la región del Sumapaz. <https://www.semillas.org.co/es/la-consulta-popular-de-arbelez-dijo-no-a-la-exploracin-y-explotacin-de-hidrocarbu->



*ros-en-la-regin-del-sumapaz*

- 10 Comisión para el Esclarecimiento de la Verdad, la Convivencia y la No Repetición. 2022. Caso Sumapaz. Caso «Estigmatización y violencia política en Sumapaz».
- 11 David Fernando Tinjacá Gómez & Wilmer Alexander Usaquén Cobos. 2019. 'Memorias del conflicto armado en el corregimiento suroriental de Fusagasugá (1990-2003)'. Revista Controversia, (213), 297-338. <https://doi.org/10.54118/controver.vi213.1183>
- 12 Comisión para el Esclarecimiento de la Verdad, la Convivencia y la No Repetición. 2022. Caso Sumapaz. Caso «Estigmatización y violencia política en Sumapaz».
- 13 UARIV. 2025. Registro Único de Víctimas por Hecho Victimizante – Municipio Arbeláez. <https://cifras.unidadvictimas.gov.co/Cifras/#!/hechos>
- 14 Alcaldía de Arbeláez. 2024. Plan de Desarrollo 2024-2027: Municipio de Arbeláez.
- 15 Alcaldía de Arbeláez. 2024. Gran Jornada de Caracterización. (Publicación en Facebook). [https://www.facebook.com/AlcArbelaez/photos/atenci%C3%B3n-poblaci%C3%B3n-v%C3%ADctima-del-conflicto-armado-de-arbel%C3%A1ez-%EF%B8%8F-la-administraci%C3%B3n-/122172227030176940/?\\_rdr](https://www.facebook.com/AlcArbelaez/photos/atenci%C3%B3n-poblaci%C3%B3n-v%C3%ADctima-del-conflicto-armado-de-arbel%C3%A1ez-%EF%B8%8F-la-administraci%C3%B3n-/122172227030176940/?_rdr)
- 16 Alcaldía de Arbeláez. 2024. Tu Voto Tiene Poder. <https://www.instagram.com/alcaldiaarbelaez/p/DJ2KGwVyhT5/>





## 2. El contenido de la paz cotidiana en el Sumapaz



### 2.1 Paz cotidiana en Sumapaz

Entre los años 2022 y 2024, cocreamos un total de 1.369 indicadores cotidianos con las comunidades descritas previamente. Estos indicadores los clasificamos de acuerdo con los temas que las comunidades nos hablaron. Durante el análisis, organizamos cada indicador dentro de lo que llamamos dimensiones, categorías y subcategorías, según el sentido principal de lo que expresaba. Sin embargo, vimos que algunos indicadores hablan de más de una cosa a la vez: por ejemplo, un indicador puede referirse al mismo tiempo al trabajo comunitario y a la presencia de infraestructura: *Se hacen convites para limpiar la carretera*. En esos casos un indicador lo clasificamos bajo dos códigos.

Por eso, a partir de los 1.369 indicadores clasificamos 2.197 codificaciones. Esto significa que cada idea fue leída con atención y clasificada en todos los temas que mencionaba, para no perder ningún matiz ni significado importante. De esta manera, el resultado final refleja la diversidad y la profundidad de lo que creemos que las comunidades dijeron sobre la paz cotidiana, y nos permite ver qué aspectos son más importantes y cómo se relacionan entre sí.

Los indicadores expresan lo que significa la paz en su vida cotidiana. Del total de indicadores del Sumapaz, el porcentaje de cada comunidad es el siguiente: AETCR Antonio Nariño (12,20 %), Betania (10,47 %), Centro Oriente de Arbeláez (12,24 %), Nazareth (12,56 %), Guatimbol (11,33 %), Zona alta de Venecia (9,33 %), Yopal (11,74 %), Zona alta de Cabrera (10,56 %) y Zona media y baja de Pandi (9,56 %).





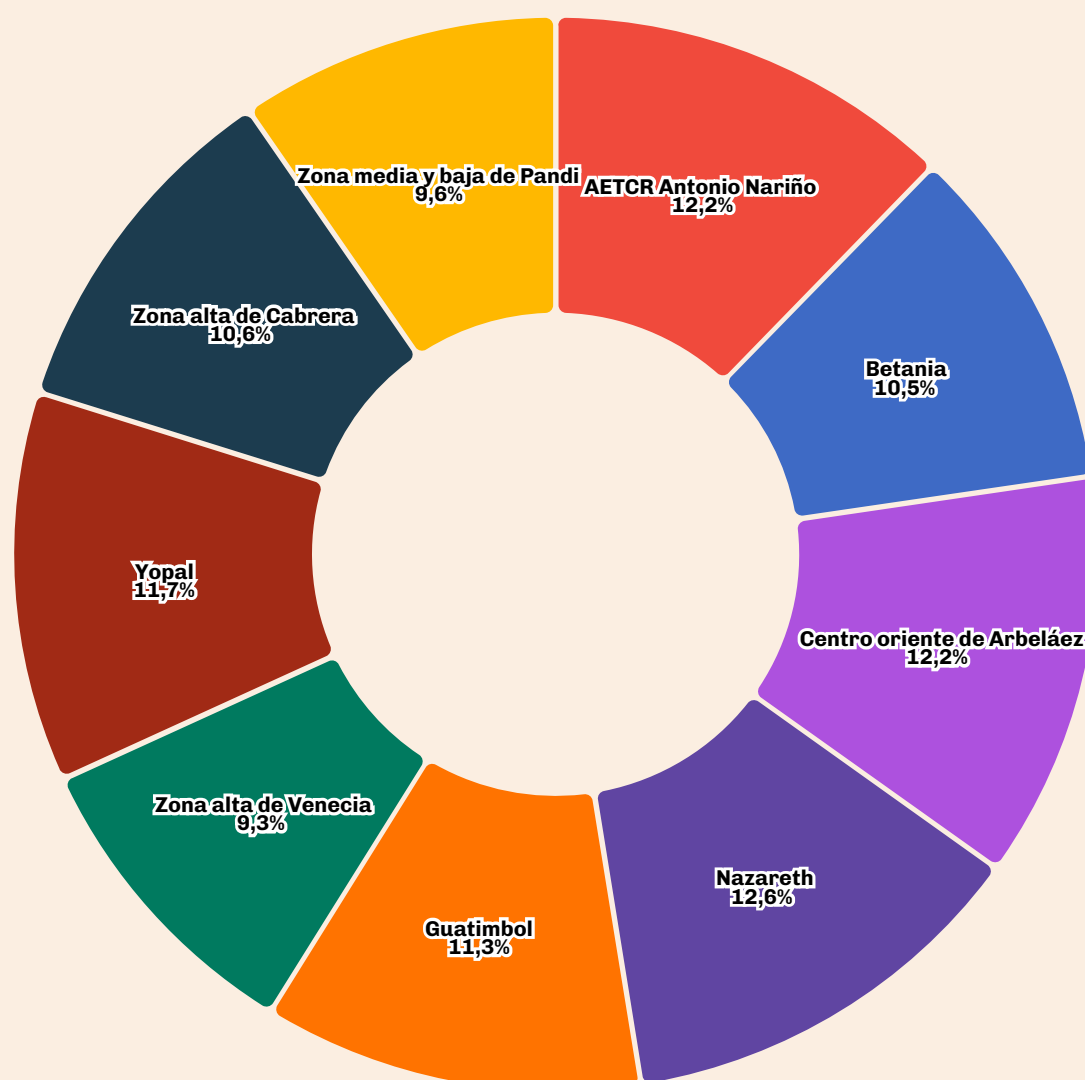


Figura 1: Indicadores por comunidad

Las concepciones cotidianas de paz que emergen de estos indicadores nos muestran un mapa amplio de sentidos. La paz no aparece únicamente como la ausencia de actores armados, sino como una red de relaciones, prácticas y esperanzas que se tejen día a día. En los relatos de las comunidades, la paz se asocia con la dignidad campesina, la organización colectiva, la permanencia en el territorio, la reconciliación entre vecinos, el reconocimiento mutuo, la presencia del Estado, etc.

Así como en otras regiones del país<sup>1</sup> las comunidades del Sumapaz conciben la paz como una experiencia integral que hemos clasificado en 5 dimensiones: cohesión social, las condiciones de vida, el abordaje del pasado, la seguridad y los ejercicios de ciudadanía. Sin embargo, en esta región la paz adquiere un tono propio: está relacionada con la búsqueda de dignidad para la vida campesina, la relación de las comunidades con los ecosistemas del Sumapaz, el fortalecimiento de las acciones comunitarias y la superación de las consecuencias de la guerra como el estigma.

En esta sección se presentan los principales hallazgos cualitativos del proceso de codificación de los indicadores. Se busca mostrar cómo los habitantes del Sumapaz entienden, practican y sueñan la paz en lo cotidiano, qué dimensiones la componen y qué contradicciones o tensiones emergen en ese proceso. Los indicadores, lejos de ser simples datos, son testimonios condensados de la vida: expresan las maneras en que las comunidades perciben la paz y permiten reconocer la pluralidad de caminos que conducen a ella desde un enfoque territorial. Las comunidades del Sumapaz conciben la paz como algo que se cultiva: requiere cuidado, tiempo, diálogo y reciprocidad. Cada indicador es



una semilla que, al ser sembrada en el análisis colectivo, germina en un conocimiento compartido sobre cómo se siente, se construye y se sostiene la paz en este territorio.

A continuación, podemos ver las temáticas y categorías que aborda cada dimensión:

1. **Cohesión social:** prácticas de solidaridad, reconocimiento de la diferencia, resolución pacífica de conflictos y superación del estigma.
2. **Abordaje del pasado:** formas locales de memoria, reconciliación y relación con las huellas del conflicto.
3. **Condiciones de vida:** acceso a salud, educación, vías, servicios y oportunidades dignas.
4. **Ejercicios de ciudadanía:** participación comunitaria, organización social, derechos y presencia del Estado.
5. **Seguridad y no violencia:** percepción de tranquilidad, reducción de amenazas y confianza en las instituciones.



Figura 2: Dimensiones y categorías EPI Colombia



## 2.2 Balance general regional: tendencias de dimensiones y categorías

### 2.2.1 Dimensiones


Los indicadores co-creados por las comunidades del Sumapaz muestran que la paz cotidiana se compone de muchos elementos entrelazados. No se trata solo de la ausencia de guerra, sino de las condiciones que hacen posible una vida digna, una convivencia respetuosa y una participación activa en la construcción del futuro. Los indicadores hablan sobre el contenido de la paz, pero no implica que lo que expresan este sucediendo. Si se cumple lo que dice cada indicador habrá más paz, desde la óptica de las comunidades.




Figura 3: Dimensiones de la paz cotidiana en Sumapaz

La paz cotidiana en Sumapaz está compuesta así: **Cohesión Social**, con el **26,54 %**, ocupa el primer lugar, mostrando que la paz se vive sobre todo en la forma en que las personas se relacionan: en el respeto, la solidaridad y la superación de los estigmas. Esta dimensión reúne los indicadores que hablan de convivencia, confianza, reconciliación y tejido social, que siguen siendo los cimientos de la paz en el Sumapaz.



- 
- **AETCR Antonio Nariño:** Alcaldía apoya los espacios culturales en el entorno.
  - **Betania:** Cuando hay convocatorias para reuniones no solo van las mismas personas.
  - **Centro Oriente de Arbeláez:** Al graduarse del colegio los jóvenes tienen claridad sobre lo que quieren hacer.
  - **Nazareth:** Personas que tienen diferentes ideas políticas pueden convivir en paz.
  - **Guatimbol:** Alcaldía apoya espacios de encuentro entre veredas.
  - **Zona alta de Venecia:** Cuando las familias colaboran entre sí para cultivar.
  - **Yopal:** Se organizan mingas y todos participan.
  - **Zona alta de Cabrera:** Se respetan las decisiones de la Junta de Acción Comunal.
  - **Zona media y baja de Pandi:** Cuando los vecinos se ayudan mutuamente para arreglar caminos.

En segundo lugar, se encuentra **Condiciones de vida**, con el **24,90%**, que reúnen las ideas ligadas al acceso a la salud, la educación, la infraestructura, las vías y los medios de producción. Para muchas familias, la paz cotidiana se siente cuando se pueden transportar los productos agrícolas sin dificultad, cuando hay atención médica oportuna, o cuando el Estado cumple sus compromisos. Esta dimensión refleja la búsqueda de equidad territorial y presencia estatal efectiva en las veredas y municipios de la región.

- 
- **AETCR Antonio Nariño:** Al graduarse de la universidad es fácil conseguir empleo.
  - **Betania:** Alcaldía genera apoyo para comercializar los productos campesinos.
  - **Centro Oriente de Arbeláez:** Alcaldía planea mantenimiento de las vías.
  - **Nazareth:** Hay acceso a los servicios básicos en todas las veredas.
  - **Guatimbol:** Las vías están en buen estado todo el año.
  - **Zona alta de Venecia:** Hospital presta buen servicio a la comunidad.
  - **Yopal:** Las familias tienen agua potable en sus casas.
  - **Zona alta de Cabrera:** Los cultivos producen lo suficiente para vivir.
  - **Zona media y baja de Pandi:** Hay transporte diario desde las veredas al pueblo.



Los **Ejercicios de ciudadanía**, con el **23,44%**, muestran la fuerza organizativa del Sumapaz. Aquí la paz aparece como participación, autonomía y construcción colectiva de decisiones. Se habla de la importancia de las Juntas de Acción Comunal, de la gestión de proyectos locales, del diálogo con las instituciones y del derecho a ser escuchados. Esta dimensión evidencia que la paz en el Sumapaz se organiza y se ejerce, no solo se espera.

- **AETCR Antonio Nariño:** Alcaldía apoya los espacios culturales en el entorno.
- **Betania:** Alcaldía genera apoyo para comercializar los productos campesinos.
- **Centro Oriente de Arbeláez:** Alcaldía planea mantenimiento de las vías.
- **Nazareth:** La comunidad participa en los proyectos del PDET.
- **Guatimbol:** La Junta de Acción Comunal toma decisiones con la comunidad.
- **Zona alta de Venecia:** Existen asociaciones campesinas que participan en la Zona de Reserva Campesina.
- **Yopal:** Comunidad participa en reuniones de planificación del municipio.
- **Zona alta de Cabrera:** Alcaldía convoca y escucha a los líderes comunales.
- **Zona media y baja de Pandi:** Mujeres y jóvenes participan en los espacios comunales.



En cuarto lugar, aparece **Violencia y seguridad** (13,52%). Aunque los hechos armados han disminuido, el recuerdo del conflicto y la preocupación por la seguridad siguen presentes. Las comunidades asocian la paz con la posibilidad de vivir sin miedo, de transitar los caminos sin amenazas y de confiar en las autoridades. La paz cotidiana, en este sentido, implica tranquilidad y garantías para permanecer en el territorio.



- **AETCR Antonio Nariño:** El acuerdo de paz beneficia no solo a excombatientes sino también a las comunidades.
- **Betania:** Comunidad soluciona problemas sin necesidad de violencia.
- **Centro Oriente de Arbeláez:** Ejército hace presencia cuando hay eventos en la comunidad.
- **Nazareth:** No se escuchan disparos en el territorio.
- **Guatimbol:** No hay presencia de grupos armados ilegales.
- **Zona alta de Venecia:** Los niños pueden ir al colegio sin miedo.
- **Yopal:** Se puede dormir tranquilo sin temor a enfrentamientos.
- **Zona alta de Cabrera:** La gente se siente segura al caminar por las veredas.
- **Zona media y baja de Pandi:** No se presentan amenazas ni panfletos.



Finalmente, el **Abordaje del pasado**, con el **11,61%**, ocupa un lugar especial. Esta dimensión refleja cómo las comunidades han decidido mirar hacia atrás y tramitar los daños de la guerra. Hablar del pasado, reconocer las heridas, hacer memoria, la justicia transicional y las apuestas por la reconciliación son pasos fundamentales.

- **AETCR Antonio Nariño:** Después de la firma de los acuerdos de paz se vive mejor.
- **Betania:** Comandantes de los grupos armados son sentenciados por sus crímenes.
- **Centro Oriente de Arbeláez:** Ciudadanía de Arbeláez sabe qué pasó en la guerra.
- **Nazareth:** Se recuerda a las víctimas en actos comunitarios.
- **Guatimbol:** Comunidades retornaron y recuperaron sus tierras.
- **Zona alta de Venecia:** Hay reconciliación entre familias antes enfrentadas.
- **Yopal:** Se reconoce el trabajo conjunto entre firmantes y comunidad.
- **Zona alta de Cabrera:** Se hace memoria de los líderes campesinos asesinados.
- **Zona media y baja de Pandi:** Las víctimas del conflicto reciben acompañamiento.





En conjunto, estas cinco dimensiones revelan que en el Sumapaz la paz cotidiana no tiene que ver solo con el fin de la guerra, esta también relacionada con buscar condiciones dignas de vida, fortalecer los lazos comunitarios y ampliar la democracia. La paz, como la tierra, se cultiva con cuidados, persistencia, trabajo y esperanza.

### 2.2.2 Categorías

El análisis de las categorías permite observar con mayor detalle los temas y sentidos que las comunidades del Sumapaz asocian a la paz en su vida cotidiana. Las categorías reflejan los asuntos más relevantes que emergieron en la construcción de indicadores y evidencian cómo se entrelazan las dimensiones de ciudadanía, cohesión social, condiciones de vida, abordaje del pasado y seguridad.



Figura 4: Categorías de la paz cotidiana en Sumapaz

Entre las categorías más destacadas se encuentra Ejercicios de poder local (13,25%), que agrupa los indicadores sobre participación comunitaria, liderazgo, toma de decisiones y autonomía territorial. Esta categoría muestra que las comunidades asocian la paz con la posibilidad de incidir directamente en su destino y fortalecer sus formas de gobierno local, reflejando una comprensión profundamente democrática de la convivencia.



Le sigue Tejido social (11,56%), que resalta la importancia de las relaciones de confianza, la solidaridad y las redes comunitarias. En un territorio donde la guerra fracturó vínculos durante décadas, la reconstrucción del tejido social sigue siendo uno de los caminos más valorados hacia la paz.

Otras categorías de gran peso, como Cumplimiento del Estado (7,28%), Infraestructura (7,01%) y Medios de producción (6,28%), muestran que la paz también depende de condiciones materiales concretas: el acceso a vías, servicios básicos, apoyo a la producción campesina y presencia institucional. A través de estos temas, las comunidades expresan que la ausencia del Estado y las brechas en la inversión pública continúan siendo obstáculos para una paz duradera.

En el mismo sentido, Educación (4,73%) y Salud (4,05%) son recordatorios de que la paz cotidiana se construye en la posibilidad de aprender, cuidar y vivir con bienestar. Estas categorías, junto con Medio ambiente (1,96%), Tierras (0,46%) y Economías ilegales (0,41%), integran un campo que conecta la dignidad campesina con la sostenibilidad y el derecho a permanecer en el territorio.

Las comunidades también hablaron de los efectos persistentes del conflicto armado y las transformaciones necesarias para superarlo. De ahí el lugar que ocupan Actores armados (6,14%), Tranquilidad (3,41%), Hechos victimizantes (3,05%) y Control social por actores armados (0,91%): expresiones de una memoria viva del miedo, la desconfianza y la vigilancia sobre los cuerpos y las palabras. Aunque estos temas siguen presentes, su peso relativamente menor frente a otras categorías sugiere un desplazamiento de la preocupación por la guerra hacia los esfuerzos por consolidar la vida en paz.

Otras categorías conectan directamente con los procesos de verdad, memoria y reparación. Reincorporación (3,60%), Reparaciones a víctimas (3,32%), Justicia en transición (2,82%), Memoria histórica (1,59%) y Retorno (0,27%) dan cuenta del interés de las comunidades por seguir reconociendo el pasado, dignificar a las víctimas y acompañar los procesos de quienes dejaron las armas.

Finalmente, las categorías Género (2,41%), Estigmatización (1,46%), Reconocimiento y dignidad (0,91%) y Dinámicas de justicia (2,00%) condensan tensiones contemporáneas: la búsqueda de igualdad entre mujeres y hombres, el desafío de desmontar prejuicios históricos y la exigencia de un trato justo y digno en la vida pública.

En conjunto, estas veintitrés categorías conforman una radiografía precisa de lo que significa la paz en el Sumapaz: un equilibrio entre la participación y la vida digna, entre el reconocimiento y la memoria, entre la autonomía y el bienestar colectivo. No se trata solo de vivir sin miedo, sino de vivir con dignidad y con que la voz propia sea escuchada.



### 2.3 Tendencias y variaciones por comunidad

El análisis comparativo de la paz cotidiana en las nueve comunidades muestra las particularidades territoriales a la vez que tendencias. La paz tiene sentido local, por eso existen variaciones entre comunidades que responden a su historia y condiciones actuales.

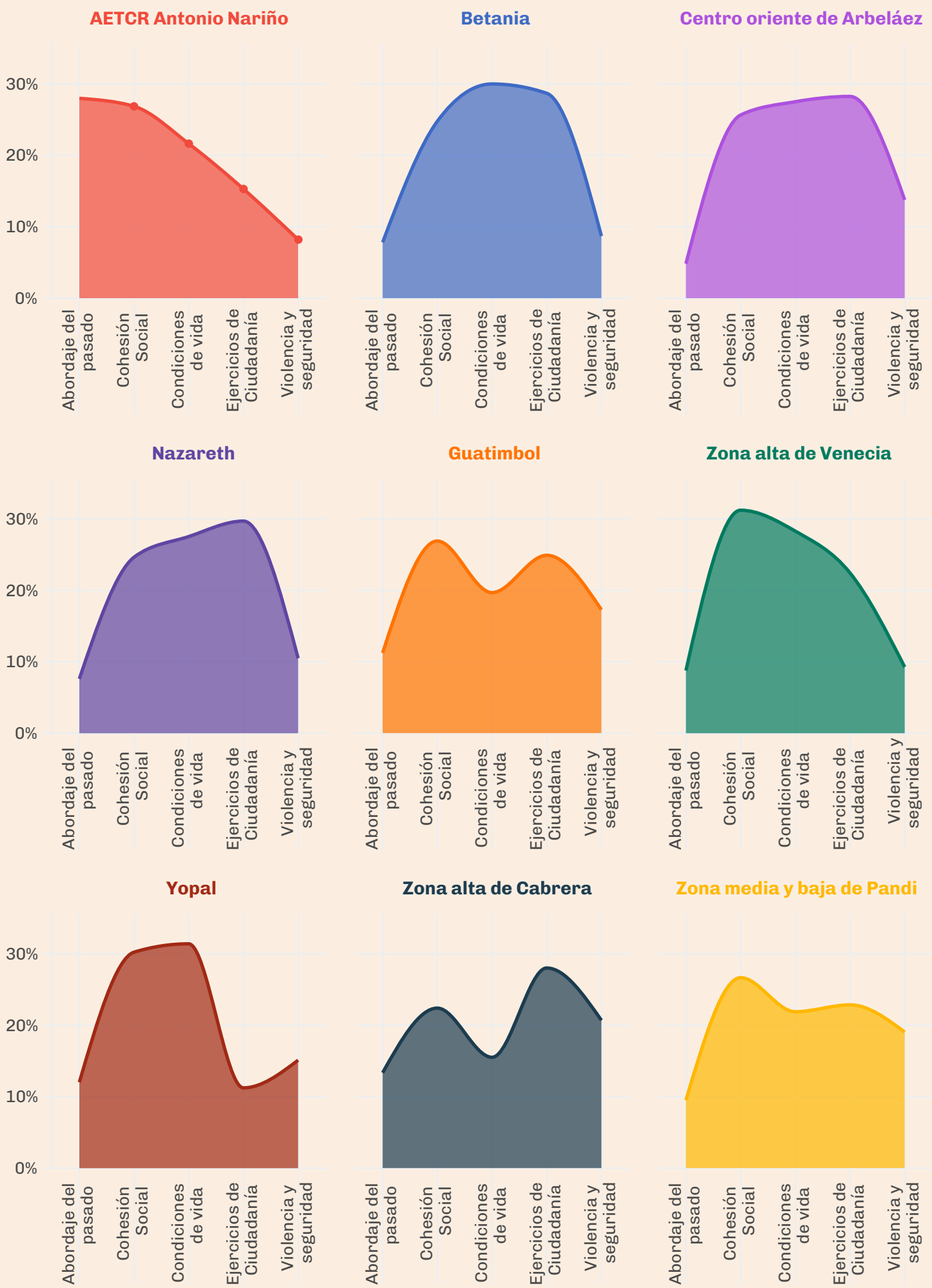


Figura 5: Dimensiones de la paz cotidiana por comunidad en Sumapaz



En el AETCR Antonio Nariño (Icononzo, Tolima), el Abordaje del pasado (27,99%) tiene un peso excepcionalmente alto. Esto se explica por su condición como comunidad de firmantes de paz, integrada por excombatientes y sus familias, para quienes la reconciliación, la memoria y la justicia restaurativa son ejes de la vida cotidiana. Allí la paz se expresa en los esfuerzos de reincorporación, los proyectos productivos colectivos y las acciones compartidas con comunidades vecinas como Yopal y Guatimbol. La alta presencia de esta dimensión muestra que, para los firmantes, la paz sigue siendo un proceso en curso, anclado en el cumplimiento del Acuerdo y en el reconocimiento social.

En Guatimbol y Yopal, también en Icononzo, se observa un equilibrio entre Cohesión social (26,9% y 30,2%, respectivamente) y Condiciones de vida (19,6% y 31,4%). Ambas comunidades han vivido procesos de acercamiento con los firmantes del AETCR y experiencias de trabajo conjunto —como el TOAR— que fortalecen la confianza y el tejido social, aunque las carencias en vías, salud y servicios básicos siguen siendo un reclamo constante. En estos lugares, la paz cotidiana se siente tanto en la colaboración entre vecinos como en la expectativa de una presencia estatal más efectiva.

Las comunidades de la Localidad 20 de Bogotá (Nazareth y Betania), situadas en el páramo, concentran mayores porcentajes en Ejercicios de ciudadanía (29,7% y 28,7%) y Condiciones de vida (27,5% y 30,0%). Esto refleja una paz ligada al reconocimiento del campesinado, a la participación en procesos de conservación ambiental y a la exigencia de políticas que equilibren permanencia y protección del ecosistema. Son comunidades donde la paz se asocia a la posibilidad de decidir sobre su territorio, acceder a servicios básicos y superar la histórica estigmatización como supuestas zonas “rojas”.

En Cabrera, el énfasis está en Violencia y seguridad (20,69%), lo que evidencia la persistencia de memorias del conflicto y la zozobra por la posible presencia de disidencias de las FARC. Al mismo tiempo, la Cohesión social (22,4%) conserva un papel importante, sostenida en su tradición organizativa y en la identidad construida alrededor de las luchas agrarias y la Zona de Reserva Campesina. Cabrera sigue siendo un símbolo de resistencia, donde la paz cotidiana se asocia a la seguridad, el reconocimiento político y la continuidad del trabajo colectivo.

En Arbeláez y Pandi, donde las comunidades con las que cocreamos los indicadores están más próximas a los centros urbanos, destacan por su alto porcentaje en Ejercicios de ciudadanía (28,25% y 22,86%), expresión de la participación comunal, las asociaciones y la búsqueda de mayor diálogo con las autoridades locales. En estos contextos, la paz



se vincula con la gestión de lo público, el fortalecimiento institucional y la capacidad de incidir en decisiones sobre obras y proyectos.

Por su parte, la zona alta de Venecia muestra una combinación significativa entre Cohesión social (31,22%) y Condiciones de vida (28,29%), lo que sugiere una paz que se teje desde las relaciones de cooperación y el cuidado mutuo, pero también desde las necesidades materiales que aún persisten. La creación de la Zona de Reserva Campesina en la parte alta del municipio refuerza ese vínculo entre comunidad, territorio y sostenibilidad.

Cuando situamos la lupa en las categorías, se puede evidenciar algunas variaciones entre comunidades y la especificidad temática del contenido de la paz en cada comunidad.

10 Categorías con más indicadores en cada comunidad

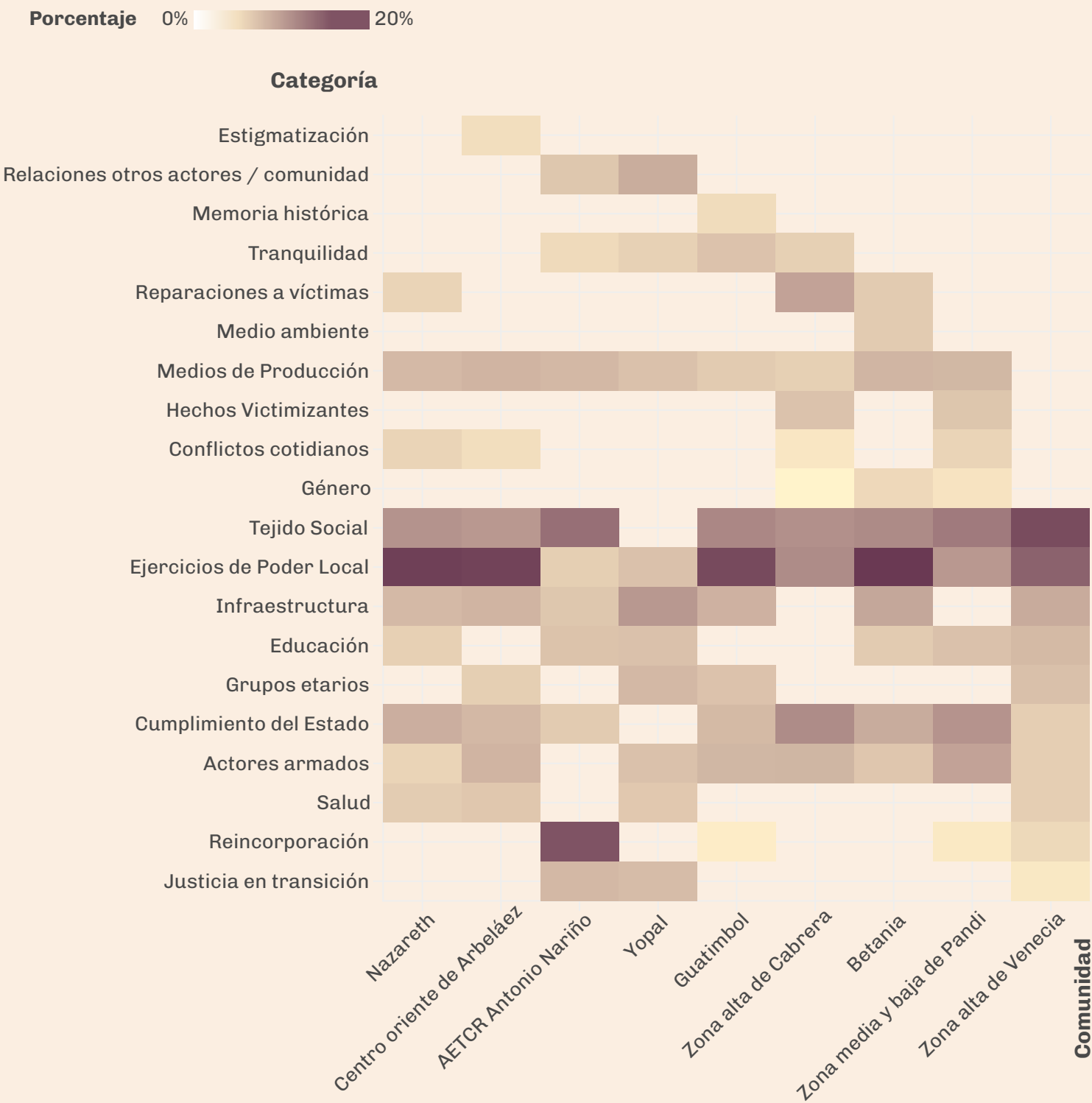


Figura 6: Categorías más frecuentes de la paz cotidiana por comunidad en Sumapaz



A nivel general, las categorías Ejercicios de Poder Local y Tejido Social son las más consistentes y recurrentes en todo el territorio. En comunidades como Betania (18,7%), Nazareth (18,1%), Guatimbol (17,2%), Arbeláez (17,8%) y Venecia (15,1%), estas categorías encabezan el listado. Ello revela una comprensión de la paz profundamente ligada al liderazgo comunitario, la toma de decisiones locales y la confianza entre vecinos. La organización campesina, los espacios de diálogo y la continuidad de las juntas de acción comunal son centro de esta dinámica.

En comunidades con mayores desafíos de conectividad e infraestructura -como Guatimbol, Cabrera o Venecia- destacan también las categorías Infraestructura, Medios de Producción, Educación y Salud, que oscilan entre el 5% y el 10% del total de indicadores. Esto indica que las comunidades asocian la paz con la posibilidad de vivir con bienestar: tener caminos transitables, escuelas activas y servicios básicos accesibles. En estos lugares, la ausencia del Estado se traduce en carencias cotidianas que limitan el desarrollo y alimentan la desconfianza institucional.

El AETCR Antonio Nariño, por su parte, presenta un perfil diferenciado: la categoría Reincorporación (16,4%) es la más destacada, seguida por Tejido Social (13,8%) y Justicia en transición (7,1%). Esto refleja la naturaleza particular de una comunidad conformada por firmantes de paz, donde la reconciliación, la productividad y el reconocimiento social son los pilares para la nueva vida que empezaron hace unos años. Allí, la paz se entiende como la posibilidad de sostener proyectos colectivos, garantizar seguridad y fortalecer la relación con las comunidades vecinas.

En la Localidad 20 de Bogotá (Nazareth y Betania), las categorías Cumplimiento del Estado (7,9% y 8,3%) y Medio ambiente (5,2%) ocupan un lugar central. Las tensiones entre conservación ambiental y permanencia campesina emergen como un tema transversal: las comunidades reconocen el valor del páramo, pero también reclaman políticas que les permitan producir, cuidar la tierra y permanecer en ella. En estos corregimientos, la paz cotidiana se traduce en equilibrio entre protección y sustento.

En los municipios de Arbeláez y Pandi, la participación ciudadana también tiene un peso considerable. En Arbeláez, Ejercicios de Poder Local (17,8%), Tejido Social (10%), Medios de Producción (7,4%) y Actores armados (7,4%) muestran una paz que combina organización y preocupación por la seguridad en un contexto sin guerra. En Pandi, la presencia de Actores armados (9,0%) y Cumplimiento del Estado (10,5%) revela la persistencia de memorias de violencia, pero también el deseo de mayor acompañamiento institucional.



En Cabrera, la comunidad más vinculada al movimiento agrario del Sumapaz, sobresalen Ejercicios de Poder Local (11,2%), Cumplimiento del Estado (11,2%), Tejido Social (10,8%) y Reparaciones a víctimas (9,0%). Este equilibrio entre participación, memoria y reconocimiento evidencia una paz enraizada en la historia de resistencia campesina, en la defensa del territorio y en el reclamo de justicia.

Finalmente, las categorías Género, Estigmatización y Memoria histórica, aunque con menor peso porcentual (entre 1% y 4%), ofrecen lecturas transversales que atraviesan todo el territorio. Reflejan los desafíos persistentes para garantizar igualdad, desmontar prejuicios y mantener viva la memoria de lo ocurrido. Son recordatorios de que la paz, para ser completa, debe incluir a quienes históricamente fueron marginados o silenciados.

En conjunto, los datos confirman que la paz cotidiana en el Sumapaz es multidimensional y situada. No se reduce a la ausencia de guerra, sino que se expresa en la capacidad de las comunidades para organizarse, reconocerse, exigir derechos y construir bienestar en su propio territorio.

Tendencias y variaciones entre las concepciones de paz de hombres, mujeres y jóvenes

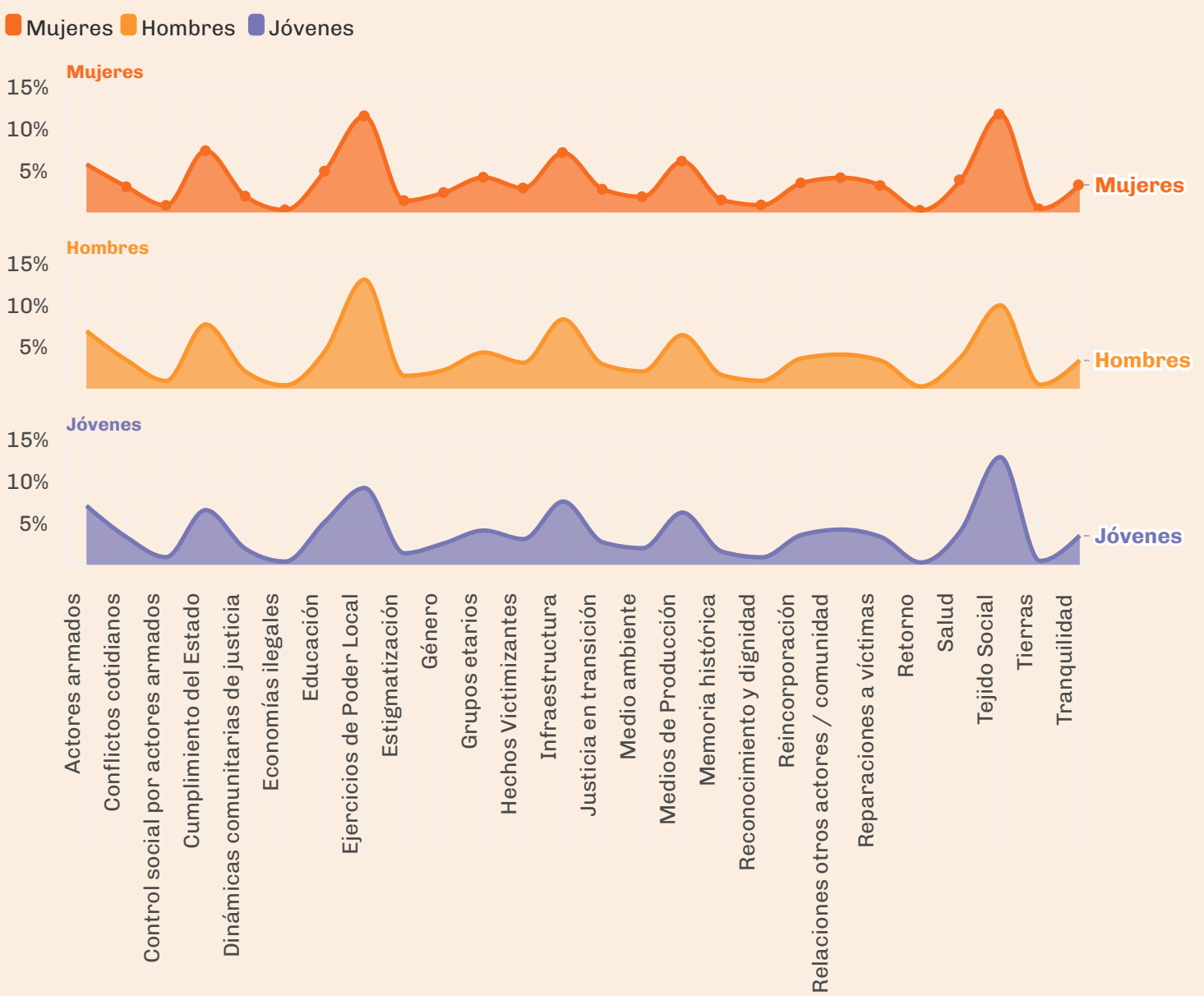


Figura 7: Categorías más frecuentes de la paz cotidiana para hombres, mujeres y jóvenes en Sumapaz



Al comparar las categorías según mujeres, hombres y jóvenes, se observa una distribución muy equilibrada, donde los tres grupos coinciden en los principales temas que configuran la paz cotidiana en el Sumapaz.

Sin embargo, aparecen matices leves pero consistentes en ciertos aspectos.

Las tres poblaciones ubican entre sus mayores prioridades el Tejido Social (Mujeres 11,8 %, Hombres 10,0 %, Jóvenes 12,9 %) y los Ejercicios de Poder Local (Mujeres 11,6 %, Hombres 13,1 %, Jóvenes 9,2 %). Estas dos categorías concentran más del 20 % de los indicadores en todos los grupos, mostrando que la paz se entiende ante todo como convivencia, organización y trabajo colectivo.

Entre las diferencias más notorias:

- ◆ Las mujeres presentan valores ligeramente más altos en Cumplimiento del Estado (7,4 %) y Salud (3,9 %), lo que sugiere una atención particular al acceso a servicios y a la responsabilidad institucional.
- ◆ Los hombres sobresalen en Ejercicios de Poder Local (13,1 %), Infraestructura (8,3 %) y Medios de Producción (6,4 %), reforzando su vínculo con la gestión y la productividad comunitaria.
- ◆ Los jóvenes, aunque siguen el mismo patrón general, muestran porcentajes algo mayores en Tejido Social (12,9 %) y Violencia y Seguridad (8,5 %), lo que puede reflejar una preocupación por la convivencia y la tranquilidad más que por la acción institucional o productiva.

Las diferencias son pequeñas, pero apuntan a énfasis diferenciados según la experiencia social de cada grupo. En conjunto, el gráfico confirma que las visiones de paz son colectivas y compartidas, con matices que expresan los distintos lugares desde donde mujeres, hombres y jóvenes aportan a la vida en comunidad.

El análisis comparado entre comunidades muestra que, aunque mujeres, hombres y jóvenes del Sumapaz comparten una visión común de la paz, las prioridades varían ligeramente según el territorio y el lugar social de cada grupo. Estas diferencias, aunque pequeñas, reflejan los contextos históricos y las experiencias locales de participación, seguridad y reconocimiento.



## Mujeres

En la mayoría de las comunidades, las mujeres concentran sus indicadores en Tejido Social y Ejercicios de Poder Local, pero la intensidad de esas categorías cambia según las trayectorias del conflicto y la organización.

- ◆ En Nazareth (13,0 %) y Guatimbol (10,2 %), el Tejido Social aparece como la prioridad más alta, vinculada a la reconstrucción de la confianza tras la estigmatización y el desplazamiento.
- ◆ En Cabrera (9,1 %) y Pandi (12,4 %), además del tejido comunitario, se destacan Cumplimiento del Estado (8,8 %) y Reparaciones a víctimas (9,9 %), lo que refleja una demanda explícita de justicia y garantías institucionales.
- ◆ En el AETCR Antonio Nariño, las mujeres priorizan Tranquilidad (13,3 %) y Reincorporación (11,2 %), una señal clara de que asocian la paz con la convivencia y la estabilidad del proceso de reincorporación.

En conjunto, las mujeres muestran una comprensión de la paz que integra el cuidado, la organización y la exigencia de derechos, con mayor énfasis en las comunidades donde la memoria del conflicto sigue viva o el Estado ha sido débil.

## Jóvenes

Entre los jóvenes, las variaciones territoriales son más marcadas:

- ◆ En Pandi (13,9 %) y Cabrera (11,5 %), se destaca Tejido Social como primera categoría, pero acompañada de un alto peso en Tranquilidad (17,0 % y 14,3 %, respectivamente), lo que sugiere una preocupación por la seguridad y la permanencia.
- ◆ En Guatimbol (13,4 %), el Tejido Social también ocupa el primer lugar, junto con Infraestructura (9,3 %) y Medios de Producción (7,3 %), reflejando una paz ligada a la participación y las oportunidades económicas.
- ◆ En el AETCR (9,6 %) y Yopal (12,4 %), los jóvenes dan prioridad a Medios de Producción e Infraestructura, mientras que en Nazareth (6,7 %) los porcentajes bajan, posiblemente por menores espacios de vinculación juvenil.

En general, la juventud sumapaceña piensa la paz desde el futuro posible: educación, trabajo y tranquilidad para quedarse en el territorio.



## Hombres

Los hombres tienden a dar mayor peso a los Ejercicios de Poder Local, la Infraestructura y los Medios de Producción, asociando la paz con la acción, el trabajo y la gestión comunitaria.

- ◆ En Arbeláez (13,2 %) y Nazareth (15,8 %), el Poder Local es la categoría más alta, lo que coincide con su papel en la administración de juntas y la gestión de proyectos.
- ◆ En Yopal (12,3 %) y Venecia (8,7 %), la Infraestructura adquiere mayor relevancia, vinculada a la mejora de vías y servicios rurales.
- ◆ En Cabrera, en cambio, se observan porcentajes más altos en Cumplimiento del Estado (9,1 %) y Tranquilidad (13,9 %), lo que apunta a una búsqueda de estabilidad institucional en un territorio históricamente movilizado.

Estos datos sugieren que los hombres mantienen una visión de la paz más asociada a la gobernanza local y las condiciones materiales, aunque con diferencias que reflejan la fuerza o debilidad de las estructuras organizativas en cada comunidad.





## NOTAS Y REFERENCIAS

### CAPÍTULO II

- 1 Como se evidencia en Los perros ladran en la noche. Indicadores de Paz Cotidiana. 2025. Los perros ladran en la noche: indicadores de paz cotidiana en Colombia. [https://everydaypeaceindicators.org/wp-content/uploads/2025/07/Los-perros-ladran-en-la-noche\\_EPI-1.pdf](https://everydaypeaceindicators.org/wp-content/uploads/2025/07/Los-perros-ladran-en-la-noche_EPI-1.pdf)



### 3. La priorización comunitaria: los árboles claves en el gran bosque de la paz cotidiana



En este capítulo se presenta un análisis cualitativo de los indicadores de paz contruidos y priorizados por las comunidades del Sumapaz. A diferencia de las cifras o porcentajes, aquí el énfasis está en los significados: en lo que las personas dicen cuando votan por un indicador, en los valores que expresan y en las relaciones sociales que esos votos representan.

Durante los ejercicios de priorización, cada participante eligió los indicadores que consideraba más importantes para la vida en comunidad y para la paz cotidiana. Estas votaciones no solo reflejan preferencias individuales, sino acuerdos y sensibilidades compartidas sobre los temas que afectan o fortalecen la convivencia.

Para analizarlas, se combinaron dos elementos:

1. El número de votos recibidos por cada indicador, que muestra los temas más relevantes para la comunidad.
2. El contenido cualitativo de los indicadores, que permite identificar actores, derechos y valores presentes en las narraciones.

El análisis se concentró en las categorías y subcategorías más mencionadas, y en los temas fuertes, es decir, aquellos actores, prácticas o situaciones que aparecen reiteradamente en los indicadores de una misma categoría.

Esta mirada cualitativa permite comprender la paz no como un concepto abstracto, sino como un proceso vivo que se expresa en el día a día, en las palabras que las comunidades usan para describir lo que necesitan, lo que valoran y lo que imaginan como un futuro en paz.







### 3.3.1 Arbeláez

Los votos que recibieron los indicadores agrupados por dimensiones se distribuyen así: Ejercicios de Ciudadanía (515 votos), Condiciones de Vida (424 votos), Cohesión Social (278 votos), Violencia y Seguridad (59 votos) y Abordaje del Pasado (46 votos).

#### Ejercicios de Ciudadanía

La dimensión de Ejercicios de Ciudadanía recibió 515 votos y se compone de cuatro categorías:

- ◆ Ejercicios de Poder Local (316 votos),
- ◆ Cumplimiento del Estado (126 votos),
- ◆ Dinámicas Comunitarias de Justicia (35 votos),
- ◆ Reconocimiento y Dignidad (26 votos).



La categoría más importante fue Ejercicios de Poder Local. En los indicadores de esta categoría se identificaron cinco actores clave: la Alcaldía, la comunidad, las Juntas de Acción Comunal (JAC), la ciudadanía y el municipio.

Los hombres mencionaron a la alcaldía en varias oportunidades, destacando la importancia del mantenimiento de las vías como un factor que contribuye a la paz: “*La Alcaldía arregla todas las vías, no solo las de algunas veredas.*” Los jóvenes, por su parte, señalaron nueve veces la





necesidad de fortalecer la relación entre la administración municipal y la comunidad, resaltando el valor del cumplimiento institucional: *“La Alcaldía ayuda a las personas sin importar si son cercanas a la administración.”* Las mujeres generaron seis indicadores centrados en la participación comunitaria, señalando que el liderazgo local y la presencia activa de las JAC son esenciales para fortalecer la convivencia: *“Las comunidades de Arbeláez asumen con responsabilidad la directriz presidencial sobre el futuro de las JAC en cada territorio.”* También consideraron fundamental que existan espacios comunitarios para la información y la organización local: *“El municipio cuenta con una oficina de información sobre convocatorias y proyectos comunitarios.”*

## Condiciones de Vida

La dimensión de Condiciones de Vida recibió 424 votos y se compone de seis categorías:

- ◆ Infraestructura (141 votos),
- ◆ Salud (89 votos),
- ◆ Medio Ambiente (25 votos),
- ◆ Educación (41 votos),
- ◆ Medios de Producción (106 votos),
- ◆ Economías Ilegales (24 votos).



Las categorías más influyentes fueron Infraestructura, Salud y Medios de Producción.

En Infraestructura, los principales actores fueron la alcaldía, el transporte y la comunidad. Los hombres destacaron la necesidad de que la alcaldía mantenga las vías rurales: *“La Alcaldía planea mantenimiento de las vías.”* Las mujeres y los jóvenes enfatizaron la importancia del transporte asequible y del acceso a servicios básicos: *“Los gastos de transporte no son un impedimento para ir a estudiar a Fusagasugá.”* y *“La comunidad del barrio Bellavista cuenta con un alcantarillado adecuado que evita problemas de filtración y posteriores deslizamientos.”*

En Salud, se identificaron dos temas principales: el consumo de alcohol y la atención médica. Las mujeres y los jóvenes resaltaron la necesidad de reducir los conflictos asociados al alcohol, mientras que los hombres destacaron la importancia de contar con servicios médicos accesibles y dignos: *“En el hospital no exigen tantos trámites para ser atendidos.”*

En Medios de Producción, los temas centrales fueron el empleo y las oportunidades económicas. Los jóvenes y las mujeres destacaron



la necesidad de ampliar las oportunidades laborales, especialmente para la juventud y las mujeres rurales: *“Jóvenes tienen oportunidades laborales en el pueblo diferentes a la agricultura.”* y *“La falta de empleo para las mujeres no genera violencia física ni económica.”* Los hombres, por su parte, resaltaron la importancia de precios justos para las cosechas: *“Las cosechas son compradas a buen precio.”*

## Cohesión Social

La dimensión de Cohesión Social recibió 278 votos y se compone de seis categorías:

- ◆ Grupos Etarios (73 votos),
- ◆ Conflictos Cotidianos (35 votos),
- ◆ Tejido Social (75 votos),
- ◆ Género (51 votos),
- ◆ Relaciones con Otros Actores (12 votos),
- ◆ Estigmatización (32 votos).



La categoría más destacada fue Tejido Social, donde los elementos más mencionados fueron las celebraciones comunitarias y la cooperación vecinal. Diciembre se identifica como un momento clave de convivencia, con actividades culturales que fortalecen la unión local: *“En diciembre se hace mini discoteca en el Divino Niño para reunir fondos.”* Hombres y mujeres coincidieron en valorar el apoyo mutuo y la colaboración entre vecinos: *“La comunidad apoya con sus firmas en peticiones para beneficios comunes.”*

## Violencia y Seguridad

La dimensión de Violencia y Seguridad recibió 59 votos y se compone de cuatro categorías:

- ◆ Actores Armados (30 votos),
- ◆ Hechos Victimizantes (11 votos),
- ◆ Tranquilidad (14 votos),
- ◆ Control Social por Actores Armados (4 votos).



La categoría más relevante fue Actores Armados. Los actores principales fueron el Ejército, la Policía y los grupos armados ilegales. Los jóvenes manifestaron opiniones diversas sobre la presencia militar:



algunos consideran innecesaria su presencia, mientras que otros creen que contribuye a la seguridad durante los eventos comunitarios: “*El Ejército hace presencia cuando hay eventos en el pueblo.*” Hombres y mujeres coincidieron en la necesidad de que el Ejército reconozca hechos del pasado: “*El Ejército reconoce la desaparición forzada a campesinos de las veredas altas.*” También resaltaron la importancia de que la Policía actúe sin abusos ni sobornos: “*La Policía no abusa de su autoridad golpeando ciudadanos.*” Por último, la ausencia de grupos armados ilegales es vista como una condición necesaria para la paz: “*No hay rumores sobre la presencia de actores armados ilegales en el municipio.*”

Abordaje del Pasado

La dimensión de Abordaje del Pasado recibió 46 votos y se compone de cuatro categorías:

- ◆ Memoria Histórica (16 votos),
- ◆ Justicia en Transición (14 votos),
- ◆ Reincorporación (3 votos),
- ◆ Reparaciones a Víctimas (7 votos).




La categoría más significativa fue Memoria Histórica, donde el tema del recuerdo aparece como elemento central. Los grupos focales coincidieron en que recordar lo ocurrido durante el conflicto es una forma de honrar la historia y evitar su repetición: “*La historia del conflicto armado en Arbeláez no se intenta borrar.*”

Indicadores Priorizados Arbelaez

- |   |   |
|---|---|
| <ul style="list-style-type: none"><li>• Alcaldía arregla todas las vías no solo de algunas veredas</li><li>• La alcaldía cumple con sus promesas a la población</li><li>• Ejército hace presencia cuando hay eventos en el pueblo</li><li>• Las comunidades hacen un ejercicio de memoria del municipio para conocer su historia</li><li>• Los gastos de transporte no son un impedimento para ir a estudiar a Fusagasugá</li></ul> | <ul style="list-style-type: none"><li>• Se atienden partos en el hospital</li><li>• Jóvenes ven futuro de trabajo en el campo</li><li>• Jóvenes ven futuro de trabajo en el campo</li><li>• Se reconoce el trabajo de la mujer rural</li><li>• No hay estigmatización a consumidores de marihuana</li></ul> |
|---|---|





### 3.1 Bogotá: Betania y Nazareth

Los votos que recibieron los indicadores agrupados por dimensiones se distribuyen así: Ejercicios de Ciudadanía (570 votos), Condiciones de Vida (772 votos), Cohesión Social (462 votos), Violencia y Seguridad (185 votos) y Abordaje del Pasado (198 votos).

#### Ejercicios de Ciudadanía

Esta dimensión se compuso de cuatro categorías:

- ◆ Ejercicios de Poder Local (344 votos),
- ◆ Cumplimiento del Estado (171 votos),
- ◆ Dinámicas Comunitarias de Justicia (51 votos),
- ◆ Reconocimiento y Dignidad (4 votos).



Las dos más importantes fueron Ejercicios de Poder Local y Cumplimiento del Estado. En Ejercicios de Poder Local, los actores clave fueron la alcaldía, las Juntas de Acción Comunal (JAC), la comunidad y organizaciones como Procamsu. En Betania, la generación de empleo local por parte de la alcaldía, contratando personal de la zona, es percibido por todos los grupos focales como una señal y una exigencia concreta de paz. Las JAC impulsan obras, actividades



comunitarias y recaudaciones que benefician a los habitantes, lo que fortalece la cooperación vecinal. Las mujeres de Betania valoraron su participación activa en estos espacios, señalando que el liderazgo femenino es esencial para alcanzar un nivel más alto de convivencia.

En Nazareth, tanto hombres como mujeres enfatizaron la necesidad de fortalecer la relación entre comunidad, alcaldía y programas como el PDET. La confianza hacia los políticos aún se percibe frágil, y se menciona la necesidad de promover mayor participación ciudadana y transparencia. Las JAC cumplen un papel fundamental en la atención de necesidades locales: *“La JAC del Mesón se comunica efectivamente por el grupo de WhatsApp.”* Procamsu fue mencionado como un actor clave para la dinamización económica: *“Procamsu impulsa el comercio de productos de la zona.”*

En Cumplimiento del Estado, los temas más frecuentes fueron la distribución de canastas familiares, los proyectos municipales y los subsidios. En Betania, los jóvenes consideraron que las canastas ya cumplen su función, mientras que hombres y mujeres insistieron en que deben llegar de manera equitativa a todos los hogares. En Nazareth, se destacó la necesidad de que los subsidios se asignen sin favoritismos: *“Los subsidios no generan peleas en la comunidad. En conjunto, la paz se asocia con un Estado presente, justo y transparente, y con gobiernos locales que respalden las iniciativas comunitarias.”*

## Condiciones de Vida

La dimensión de Condiciones de Vida recibió 772 votos y se dividió en cinco categorías:

- ◆ Infraestructura (222 votos),
- ◆ Medio Ambiente (171 votos),
- ◆ Medios de Producción (145 votos),
- ◆ Educación (120 votos),
- ◆ Salud (114 votos).



Las más destacadas fueron Infraestructura y Medio Ambiente.

En Infraestructura, los temas principales fueron el acceso a la salud y la conectividad. En Betania, hombres y jóvenes mencionaron la existencia de rutas para el transporte de pacientes y la presencia de un centro de salud: *“Betania cuenta con centro de salud con personal y equipos.”* En Nazareth, los jóvenes destacaron la cobertura de internet en zonas pobladas, aunque los hombres señalaron que aún falta señal de celular en áreas rurales: *“En el centro de conectividad el servicio es gratis.”*



En Medio Ambiente, los elementos centrales fueron el páramo, el Parque Natural y la comunidad. En Betania, la participación de las víctimas y campesinos en los diálogos ambientales es vista como un signo de justicia y reconocimiento: *“Víctimas del conflicto armado son tenidas en cuenta en los diálogos para la delimitación del páramo.”* En Nazareth, las mujeres resaltaron la necesidad de cooperación entre el Parque Natural y las comunidades, evitando desplazamientos: *“Parque Natural no desplaza a las comunidades del Sumapaz.”* También se valoró el cuidado colectivo del ecosistema: *“Las comunidades del Sumapaz cuidan el páramo.”* Para las comunidades de la Localidad 20, el medio ambiente y la vida digna están estrechamente vinculados: cuidar la tierra y participar en las decisiones sobre ella son formas concretas de construir paz.

## Cohesión Social

Esta dimensión recibió 462 votos y se compuso de seis categorías:

- ◆ Tejido Social (203 votos),
- ◆ Género (69 votos),
- ◆ Conflictos Cotidianos (62 votos),
- ◆ Grupos Etarios (93 votos),
- ◆ Relaciones con Otros Actores (22 votos),
- ◆ Estigmatización (13 votos).



Las más relevantes fueron Tejido Social y Grupos Etarios. Las comunidades resaltaron las celebraciones culturales como el Día del Campesino, las actividades deportivas y los bazares comunitarios como expresiones vivas de paz: *“Se celebra el Día del Campesino anualmente.”* Estos eventos fortalecen los vínculos entre vecinos y crean un sentido compartido de identidad rural.

En cuanto a Grupos Etarios, los indicadores muestran la importancia de que los jóvenes accedan a la educación sin perder su conexión con la comunidad: *“Los jóvenes de la comunidad pueden estudiar en la universidad de Nazareth.”* La permanencia juvenil en el territorio se considera un indicador de esperanza y arraigo.



## Violencia y Seguridad

La dimensión de Violencia y Seguridad recibió 185 votos, distribuidos en las categorías:

- ◆ Actores Armados (97 votos),
- ◆ Hechos Victimizantes (56 votos),
- ◆ Tranquilidad (27 votos),
- ◆ Control Social por Actores Armados (5 votos).



Las más mencionadas fueron Actores Armados y Hechos Victimizantes. En Actores Armados, los actores principales fueron el Ejército y la Policía. En Betania, la comunidad valora positivamente el trabajo del Ejército cuando promueve la seguridad mediante brigadas de salud y actividades sociales: *“El Ejército hace brigadas de salud.”* En Nazareth, la ausencia de Policía se percibe como un signo de autonomía comunitaria: *“No se necesita de la Policía para resolver conflictos en la Cuenca del Río Blanco.”*

En Hechos Victimizantes, las mujeres fueron protagonistas en las percepciones sobre violencia de género. Se resaltó la presencia de comités de mujeres que atienden casos de violencia intrafamiliar: *“El comité de mujer hace presencia en casos de violencia intrafamiliar.”* Estas acciones son vistas como símbolos de cuidado y justicia local.

## Abordaje del Pasado

La dimensión de Abordaje del Pasado recibió 198 votos y se compuso de cinco categorías:

- ◆ Justicia en Transición (30 votos),
- ◆ Reparaciones a Víctimas (117 votos),
- ◆ Reincorporación (8 votos),
- ◆ Memoria Histórica (43 votos).



Las más destacadas fueron Reparaciones a Víctimas y Memoria Histórica. En Reparaciones a Víctimas, las comunidades hablaron sobre la importancia del reconocimiento de las víctimas y de su participación en los procesos locales: *“Víctimas del conflicto armado son tenidas en cuenta en los diálogos para la delimitación del páramo.”* Mientras que, en Nazareth, las mujeres señalaron que este reconocimiento ya ocurre, los hombres destacaron la necesidad de reparaciones materiales efectivas: *“Se entregan las indemnizaciones a víctimas del conflicto.”*




En Memoria Histórica, el tema central fue la búsqueda de la verdad. Los hombres enfatizaron la necesidad de esclarecer lo ocurrido con los jóvenes y líderes asesinados o desaparecidos: “*Se conoce qué pasó con jóvenes que fueron a la guerra y nunca regresaron.*”

Indicadores Priorizados  
Localidad 20 Bogotá

- La alcaldía mantiene las vías arregladas
  - Los subsidios de vivienda se los dan a quienes más lo necesitan
  - Víctimas del conflicto armado son tenidas en cuenta en los diálogos para la delimitación del páramo
  - Parque Natural no desplaza a las comunidades del Sumapaz
  - El ejército hace brigadas de salud
  - Las comunidades confían en que es posible la “paz total” en Colombia
- Se celebra el día del campesino anualmente
  - Los chismes no generan conflictos en la comunidad
  - Los jóvenes de la comunidad pueden estudiar en la universidad de Nazareth
  - Víctimas del conflicto armado son tenidas en cuenta en los diálogos para la delimitación del páramo





### 3.2 Cabrera

Los votos que recibieron los indicadores agrupados por dimensiones se distribuyen así: Ejercicios de Ciudadanía (270 votos), Cohesión Social (225 votos), Violencia y Seguridad (135 votos), Condiciones de Vida (141 votos) y Abordaje del Pasado (98 votos).

#### Ejercicios de Ciudadanía

Esta dimensión se compuso de cuatro categorías:

- ◆ Cumplimiento del Estado (110 votos),
- ◆ Ejercicios de Poder Local (94 votos),
- ◆ Dinámicas Comunitarias de Justicia (35 votos),
- ◆ Reconocimiento y Dignidad (31 votos).



Las categorías más destacadas fueron Ejercicios de Poder Local y Dinámicas Comunitarias de Justicia. En Ejercicios de Poder Local, los actores más relevantes fueron las Juntas de Acción Comunal (JAC), la alcaldía y los y las campesinas. Hombres y mujeres coincidieron en que las JAC deben resolver los problemas comunitarios y fortalecer la organización local, mientras que los jóvenes resaltaron la importancia de asumir liderazgo dentro de las juntas: “*Los jóvenes lideran las JAC en las veredas.*” Los grupos también destacaron la necesidad de



mantener canales de comunicación entre la comunidad y la alcaldía, y de promover la transparencia institucional: *“La alcaldía tiene en cuenta a la comunidad en su administración.”* Asimismo, los hombres señalaron que los campesinos deben conservar sus tradiciones incluso al participar en proyectos oficiales: *“Campesinos no pierden sus tradiciones por participar en proyectos de la alcaldía.”*

En Dinámicas Comunitarias de Justicia, los principales actores fueron la comunidad, los vecinos y las JAC. Los grupos focales valoraron la resolución autónoma de conflictos: *“La comunidad resuelve los problemas por sí misma sin acudir a autoridades.”* Hombres y mujeres coincidieron en que los conciliadores de las JAC deben mediar los conflictos vecinales mediante el diálogo. El fortalecimiento de estos mecanismos locales es percibido como un paso necesario para la convivencia pacífica.

## Condiciones de Vida

La dimensión de Condiciones de Vida recibió 141 votos y se compuso de seis categorías:

- ◆ Medios de Producción (36 votos),
- ◆ Salud (30 votos),
- ◆ Infraestructura (23 votos),
- ◆ Educación (21 votos),
- ◆ Tierras (16 votos),
- ◆ Medio Ambiente (15 votos).



Las más influyentes fueron Educación y Salud. En los indicadores sobre educación, hombres y jóvenes resaltaron la necesidad de fortalecer la conexión entre las instituciones y el campo: *“Las instituciones educativas promueven el trabajo social y comunitario en las comunidades.”* También se mencionó la importancia del acceso a la educación superior como vía de desarrollo y tranquilidad para el municipio: *“Las comunidades tienen acceso a la educación superior.”*

En salud, las mujeres y los jóvenes destacaron el valor de la solidaridad comunitaria: *“La comunidad ayuda a las personas enfermas para llevarlas al médico.”* Además, se mencionó la necesidad de contar con atención psicosocial accesible y con una red de servicios cercana y humana. En síntesis, la población percibe que el bienestar se alcanza cuando la educación y la salud llegan al territorio y son gestionadas con sentido comunitario.



## Cohesión Social

La dimensión de Cohesión Social recibió 225 votos, distribuidos en las categorías:

- ◆ Tejido Social (104 votos),
- ◆ Grupos Etarios (31 votos),
- ◆ Relaciones con Otros Actores (29 votos),
- ◆ Conflictos Cotidianos (24 votos),
- ◆ Género (19 votos),
- ◆ Estigmatización (18 votos).



Las categorías más relevantes fueron Tejido Social, Relaciones con Otros Actores y Grupos Etarios. En Tejido Social, la comunidad fue el actor más mencionado. Mujeres y jóvenes destacaron el apoyo mutuo y la colaboración voluntaria como signos de paz: *“La comunidad se junta para ayudar a alguien que está pasando por un mal momento.”* El trabajo conjunto en actividades culturales o sociales es percibido como una forma de fortalecer los lazos comunitarios: *“La comunidad trabaja voluntariamente en los eventos culturales y sociales de la vereda.”*

En Relaciones con Otros Actores, se resaltó la necesidad de que las instituciones nacionales e internacionales con programas de paz actúen también en las veredas, y no solo en las capitales: *“Las organizaciones de paz tienen presencia tanto en el departamento como en el distrito.”* En Grupos Etarios, los jóvenes fueron reconocidos como actores clave para la continuidad del trabajo campesino y el liderazgo comunitario: *“Jóvenes continúan con las labores campesinas de sus familias.”* La participación juvenil dentro de las JAC es percibida como una forma de renovar el tejido social y fortalecer la cohesión intergeneracional.

## Violencia y Seguridad

Esta dimensión recibió 135 votos y se compuso de cuatro categorías:

- ◆ Hechos Victimizantes (49 votos),
- ◆ Tranquilidad (42 votos),
- ◆ Actores Armados (38 votos),
- ◆ Control Social por Actores Armados (6 votos).



Las más influyentes fueron Actores Armados y Hechos Victimizantes. En Actores Armados, los principales actores fueron la comunidad y el

Ejército. Las mujeres expresaron la necesidad de no sentir miedo por la presencia de grupos armados: *“Las comunidades no sienten miedo por los paramilitares.”* Los jóvenes señalaron que la paz depende de que el Ejército respete los espacios civiles y no realice requisas invasivas: *“El Ejército no pregunta cuántas personas viven por casa.”* Hombres y mujeres coincidieron en que el Ejército debe reconocer los daños materiales causados y reparar las pérdidas a la comunidad: *“El Ejército repara por daños materiales y pérdida de animales que causaron.”*

En Hechos Victimizantes, los temas más mencionados fueron el papel de las mujeres y la temporalidad de los acuerdos de paz. Los grupos destacaron que las mujeres ya no son utilizadas para fines de guerra, lo que simboliza una mejora significativa en la convivencia. También se enfatizó la necesidad de monitorear las acciones de violencia posteriores a los acuerdos: *“Después de los acuerdos se identifican qué actores cometen acciones violentas.”*

Abordaje del Pasado

La dimensión de Abordaje del Pasado recibió 98 votos y se compuso de cuatro categorías:

- ◆ Reparaciones a Víctimas (58 votos),
- ◆ Memoria Histórica (19 votos),
- ◆ Justicia en Transición (15 votos),
- ◆ Reincorporación (6 votos).




La categoría más importante fue Reparaciones a Víctimas, centrada en la implementación de los Programas de Desarrollo con Enfoque Territorial (PDET). Los hombres perciben la participación comunitaria en el PDET como una oportunidad para plantear sus necesidades y contribuir a la transparencia en la gestión pública: *“Hay transparencia en la implementación del PDET del distrito.”*

Indicadores Priorizados Cabrera

- |   |   |
|---|---|
| • Ejército repara por daños materiales y perdida de animales que causaron                 | • Los jóvenes lideran las JAC en las veredas  |
| • Después de los acuerdos se identifican qué actores cometen acciones violentas           | • Hay un sistema de salud adecuado para la comunidad  |
| • Comunidad plantea sus necesidades en el PDET  | • Las Instituciones Educativas promueven el trabajo social y comunitario en las comunidades |
| • Las organizaciones de paz tienen presencia tanto en el departamento como en el distrito |   |





### 3.3 Icononzo (AETCR Antonio Nariño, Guatimbol y Yopal)

Los votos que recibieron los indicadores agrupados por dimensiones se distribuyen así: Ejercicios de Ciudadanía (664 votos), Condiciones de Vida (1.251 votos), Cohesión Social (967 votos), Violencia y Seguridad (472 votos) y Abordaje del Pasado (392 votos).

#### Ejercicios de Ciudadanía

Esta dimensión tuvo votos en cuatro categorías

- ◆ Ejercicios de Poder Local: 305
- ◆ Cumplimiento del Estado: 253
- ◆ Dinámicas Comunitarias de Justicia: 73
- ◆ Reconocimiento y Dignidad: 33
- ◆ Los actores más mencionados son la Junta de Acción Comunal (JAC), la alcaldía, la comunidad y las organizaciones de reincorporación. En el AETCR se subraya la cooperación con la alcaldía para obras y proyectos productivos: “*La alcaldía ha cumplido con las obras prometidas.*” En Guatimbol y El Mesón se valora la acción colectiva: “*Las JAC trabajan juntas para mejorar la vía principal.*”



En Yopal, la ciudadanía pone el foco en la transparencia del gobierno local y en el rol de empresas con incidencia territorial (p. ej., la petrolera) para que actúen con reglas claras y sin favoritismos: *“La alcaldía trabaja con asociaciones de turismo para el beneficio de toda la comunidad.”* La participación juvenil en reuniones y decisiones se entiende como base de una paz que se construye desde abajo: *“La comunidad asiste a las reuniones para decidir sobre los proyectos del pueblo.”*

## Condiciones de Vida

Categorías:

- ◆ Infraestructura: 390
- ◆ Medios de Producción: 275
- ◆ Salud: 233
- ◆ Educación: 184
- ◆ Medio Ambiente: 130
- ◆ Economías Ilegales: 19
- ◆ Tierras: 20



**Infraestructura.** En todo el bloque territorial, caminos y conectividad son claves. En el AETCR y veredas se resalta el trabajo conjunto excombatientes–campesinos: *“Los firmantes del acuerdo arreglan las vías junto con la comunidad.”* y *“La placa huella facilita el transporte de productos.”* En Yopal, además de vías, se pide mejorar la infraestructura escolar, baños y conectividad: *“Los estudiantes de las escuelas tienen rutas escolares.”*

**Medios de Producción.** El AETCR impulsó proyectos agropecuarios y de confección con liderazgo de mujeres y jóvenes: *“Las mujeres del AETCR trabajan en la cooperativa textil.”* En Yopal, la agenda productiva suma empleo local (incluida la petrolera con reglas de contratación justas), turismo y agricultura con semillas nativas: *“Petrolera contrata personal del territorio.”* y *“Se siembran comida para las ciudades.”*

**Educación y Salud.** En todo Icononzo, los programas formativos compartidos consolidan confianza: *“Excombatientes y campesinos estudian juntos en el programa Arando la Educación.”* En salud, se piden servicios oportunos y cercanos, y en Yopal se reconoce el valor de brigadas y prevención.



## Cohesión Social

Categorías:

- ◆ Tejido Social: 316
- ◆ Relaciones con Otros Actores: 214
- ◆ Grupos Etarios: 169
- ◆ Conflictos Cotidianos: 94
- ◆ Estigmatización: 69
- ◆ Género: 89



Tejido Social. Mingas, bazares y celebraciones sostienen la confianza: *“La comunidad realiza jornadas de limpieza para mejorar el entorno.”* En Yopal, la cooperación se expresa en acciones concretas: *“Comunidad se une para destapar la vía Cafrerías–Yopal.”*

Relaciones con Otros Actores. En Yopal, la relación con la petrolera marca la cohesión: se valora cuando aporta materiales o mejora vías, y se cuestiona cuando hay opacidad o impactos ambientales. Meta compartida: *“La petrolera no afecta el recurso hídrico de la parte baja.”*

## Violencia y Seguridad

Categorías:

- ◆ Actores Armados: 168
- ◆ Tranquilidad: 222
- ◆ Hechos Victimizantes: 57
- ◆ Control Social por Actores Armados: 25



El principal signo de paz es moverse sin miedo: *“Se puede transitar de día y de noche con tranquilidad por las veredas.”* En Yopal, se registra la ausencia de guerrilla y reclutamiento: *“No pasan guerrilleros.”* y relaciones más respetuosas con la Fuerza Pública. Persisten llamados a que haya sanción cuando corresponde: *“Ejército recibe castigo por sus crímenes.”*

## Abordaje del Pasado

Categorías:

- ◆ Justicia en Transición: 169
- ◆ Reincorporación: 107
- ◆ Reparaciones a Víctimas: 92
- ◆ Memoria Histórica: 24



Justicia en Transición y Reincorporación. El TOAR en Yopal (placa huella) es símbolo material y simbólico de reconciliación: *“Comunidad donó alimentos para las jornadas de trabajo en la construcción de la placa huella.”* y *“Comunidad reconoce el trabajo y compromiso de los excombatientes en la construcción de la placa huella.”*

Reparaciones y Memoria. Se reclama que las reparaciones lleguen al territorio y que la memoria se mantenga en escuelas y actos públicos para no repetir violencias.

**Indicadores Priorizados AETCR**  
**Antonio Nariño, Guatimbol Y Yopal**

- La alcaldía trabaja con las asociaciones de turismo para el beneficio de toda la comunidad
- Los beneficios de Familias en Acción no se quitan cuando las mujeres tienen pareja
- El buen estado de las carreteras permiten el desarrollo del turismo en el sector
- Hay oportunidades de trabajo para las jóvenes
- Comunidad dono alimentos para las jornadas de trabajo en la construcción de la placa huella.
- Comunidad reconoce el trabajo y compromiso de los excombatientes en la construcción de la placa huella
- No pasan guerrilleros
- Se puede transitar de día y de noche con tranquilidad por las veredas
- Comunidad se une para destapar la vía Cafrerías-Yopal
- La petrolera no afecta el recurso hídrico de la parte baja En el ETCR cuentan con un puesto de salud
- Corruptos reciben castigos
- Se hacen campeonatos de microfútbol con otras veredas
- El programa “Arando la Educación” permite la formación para culminar los estudios de primaria y bachillerato de personas que están en el ETCR
- El programa “Arando la Educación” permite la formación para culminar los estudios de primaria y bachillerato de personas que están en el ETCR
- La comunidad de la vereda Santuario se une para cunetear la carretera
- La JAC del Mesón se comunica efectivamente por el grupo de WhatsApp
- Se hacen recolectas con personas externas de las veredas para regalos de los niños en navidad
- Los acuerdos de paz garantizan la verdad en las veredas de San José de Guatimbol, el Mesón y el Santuario
- Las personas de las comunidades pueden dormir en pijama





### 3.3.1 Pandi

Los votos que recibieron los indicadores agrupados por dimensiones se distribuyen así: Ejercicios de Ciudadanía: 929 votos, Condiciones de Vida: 680 votos, Cohesión Social: 693 votos, Abordaje del Pasado: 195 votos, Violencia y Seguridad: 532 votos

#### Ejercicios de Ciudadanía

Categorías:

- ◆ Cumplimiento del Estado: 475
- ◆ Ejercicios de Poder Local: 360
- ◆ Dinámicas Comunitarias de Justicia: 94



En Pandi, los grupos focales vinculan la paz con instituciones que “juegan limpio” y con liderazgos cercanos. Se espera que la gobernanza local esté del lado de la gente y que los procesos electorales no se contaminen por prácticas clientelistas. Por eso aparecen con tanta fuerza las JAC, la alcaldía y las reglas de juego transparentes. La imagen de una ciudadanía activa se concreta cuando el gobierno local acompaña a sus jóvenes y respalda iniciativas educativas y deportivas: *“Alcaldía apoya a los estudiantes en los intercolegiados.”* Al mismo tiempo, se subraya que la representación política debe ser ética y constante, no solo de temporada; se rechaza el intercambio de favores en campaña: *“Durante las elecciones no se compran votos con tamales.”*



Desde la organización comunitaria se insiste en que las JAC mantengan su papel de bisagra entre Estado y veredas, movilizando recursos y defensa de derechos para quienes más lo necesitan: *“JAC presionan para que se atiendan a personas pobres.”* En conjunto, este bloque sugiere que la paz cotidiana en Pandi descansa en la corresponsabilidad: una comunidad que exige y participa, y autoridades que rinden cuentas y cumplen.

## Condiciones de Vida

Categorías:

- ◆ Educación: 242
- ◆ Medios de Producción: 156
- ◆ Salud: 130
- ◆ Otras menores.



En educación, en la escala de colegios se busca que exista calidad y promueva el arraigo. Se valora que la enseñanza tenga calidad y sentido comunitario: *“La educación en Pandi es de buena calidad.”* La cotidianidad juvenil también cuenta; pequeños rituales después de clases ayudan a tejer confianza y pertenencia: *“Las jóvenes se reúnen después del colegio a comer negro.”* En medios de producción, la economía local aparece como un triángulo entre turismo, comercio/agricultura y empleo. Cuando el turismo favorece a todos, se siente como oportunidad compartida: *“El turismo genera recursos para el pueblo.”* La paz material también se nombra como garantía de mínimos: *“Personas tienen sus necesidades mínimas garantizadas (salud, vivienda, alimentación).”* Y mirando al futuro, la comunidad quiere puertas abiertas para la juventud en su propio territorio: *“Jóvenes tienen ofertas de empleo.”* En salud, la narrativa insiste en servicios oportunos y trato digno (brigadas, prevención, dotación). En conjunto, se entiende la paz como capacidad de sostener la vida: estudiar, trabajar, atenderse y quedarse en el pueblo sin que eso implique desventajas.

## Cohesión Social

Categorías:

- ◆ Tejido social: 294
- ◆ Conflictos cotidianos: 102
- ◆ Género: 81
- ◆ Relaciones con otros actores: 80
- ◆ Estigmatización: 13





El tejido social se reconoce en las prácticas que reúnen a la gente y alivian tensiones. En diciembre, las novenas a domicilio reafirman la vecindad y el cuidado mutuo: *“En navidad se reúnen las personas de la comunidad para rezar en todas las casas.”* También la escuela aparece como un lugar donde se ensaya la justicia cotidiana, con reglas claras que frenan el abuso y dan ejemplo: *“Profesores no reciben dinero para poner una nota.”* La vida en el parque, la esquina o la tienda también construye paz al hacer visible la palabra compartida: *“La comunidad se encuentra en el Arrancaplumas a echar chisme.”* No se trata solo de cháchara; es un modo de tramitar roces, circular información y sostener vínculos. Desde género, se menciona participación de mujeres y prevención de violencias, lo que encaja con esa idea de convivencia que se cultiva en lo pequeño y lo cotidiano.

## Abordaje del Pasado

Categorías:

- ◆ Justicia en Transición: 57
- ◆ Reparación a Víctimas: 56
- ◆ Reincorporación: 53
- ◆ Memoria Histórica: 15
- ◆ Retorno: 14



Aquí la consigna es que la reparación ocurra y no se quede en promesas. En Pandi, se valora la incidencia de organizaciones externas cuando empujan al Estado a cumplir con su deber: *“ONG’s presionan al gobierno para atender víctimas.”* El énfasis está en acelerar tiempos, simplificar trámites y dar respuestas concretas. La memoria y el retorno aparecen como apoyos de una justicia con raíces, que dignifica historias y facilita rehacer proyectos de vida.

## Violencia y Seguridad

Categorías:

- ◆ Actores armados: 272
- ◆ Hechos victimizantes: 157
- ◆ Tranquilidad: 74
- ◆ Control social por actores armados: 29



La paz se siente cuando baja la amenaza y sube la confianza. La presencia institucional es bien recibida si protege y respeta reglas: *“La presencia del ejército genera sensación de seguridad en el pueblo.”* y *“Policía*

*no acepta sobornos para violar la ley.” En un territorio atravesado por el desplazamiento, la convivencia se mide también por cómo se acoge a quien vuelve o llega: “Las personas desplazadas no son discriminadas por su condición.” Y cuando ocurre un delito, se reclama reacción del sistema: “Quienes roban son castigados en las cárceles.” En suma, Pandi asocia seguridad con confianza entre vecinos, instituciones sin corrupción y respuestas efectivas frente a las violencias.*

### Indicadores Priorizados Pandi

- JAC presionan para que se atiendan a personas pobres
- La educación en Pandi es de buena calidad
- En navidad se reúnen las personas de la comunidad para rezar en todas las casas
- Las jóvenes se reúnen después del colegio a comer negro
- Policía aplica la ley por igual a todos los ciudadanos
- ONG´s presionan al gobierno para atender víctimas

### 3.3.2 Venecia

Los votos que recibieron los indicadores agrupados por dimensiones se distribuyen así: Condiciones de Vida: 597, Cohesión Social: 511, Ejercicios de Ciudadanía: 321, Abordaje del Pasado: 91, Violencia y Seguridad: 82.

### Ejercicios de Ciudadanía

Categorías:

- ◆ Ejercicios de Poder Local: 235
- ◆ Cumplimiento del Estado: 42
- ◆ Dinámicas Comunitarias de Justicia: 39
- ◆ Reconocimiento y Dignidad: 5



En Venecia, la vida pública se sostiene cuando las JAC y la alcaldía responden a tiempo y sin favoritismos. El rol de las juntas como gestoras se ve en su capacidad de abrir puertas a créditos productivos: *“JAC entregan cartas para las personas para préstamos en el Banco Agrario.”* La comunidad también asocia paz con mantenimiento básico de vías: *“Alcaldía arregla las vías.”* El voto de confianza hacia la política se amarra a la conducta cotidiana de quienes aspiran o gobiernan: *“Los candidatos*



*políticos (consejo, alcaldía, gobernación) son buenas personas todo el tiempo y no solo en época de elecciones.”* Y en el nivel nacional, se pide constancia en los compromisos: *“Los acuerdos de paz se han cumplido por parte del gobierno.”* La ciudadanía, en síntesis, reclama coherencia: que lo prometido se cumpla, del veredal al estatal.

## Condiciones de Vida

Categorías:

- ◆ Infraestructura: 213
- ◆ Educación : 162
- ◆ Salud : 80
- ◆ Tierras : 27
- ◆ Medio ambiente : 21
- ◆ Economías ilegales: 15



Las “obras que se ven” sostienen la palabra paz en la zona alta. La infraestructura se lee en movilidad sin sobresaltos y en servicios que llegan a donde la vida ocurre: *“Venecia cuenta con puestos de salud en cada vereda.”* y *“Alcaldía arregla las vías.”* La escuela, por su parte, no es solo aulas; es un ancla comunitaria cuando el profesorado está capacitado y comprometido con su entorno: *“Maestros de las escuelas rurales están bien preparados.”* Con estos mínimos funcionando (camino, salud, educación), la gente puede trabajar y criar sin tener que irse.

## Cohesión Social

Categorías:

- ◆ Tejido social: 277
- ◆ Grupos etarios: 131
- ◆ Género: 46
- ◆ Relaciones con otros actores: 44
- ◆ Conflictos cotidianos: 12
- ◆ Estigmatización: 1



La comunidad se reconoce cuando se convoca al trabajo conjunto y todos empujan para el mismo lado. En la zona alta se programan jornadas comunitarias que mantienen el territorio en pie: *“En la zona alta de Venecia se citan a jornadas de trabajo comunitarias.”*

Las obras viales también se vuelven símbolo de unión —del vivero a la finca, del caserío al casco urbano—: *“Toda la comunidad colabora en la*

*construcción de las placas huellas.” La recreación integra generaciones y baja tensiones; cuando el deporte es para todos, cambia el clima social: “En los torneos de fútbol juegan tanto hombres como mujeres.” Aquí la paz se entiende como hacer cosas juntos, con reglas claras y alegría compartida.*

Abordaje del Pasado

Categorías:

- ◆ Justicia en Transición:29
- ◆ Memoria Histórica:16
- ◆ Reincorporación:38
- ◆ Retorno:8



El aporte de los firmantes de paz en trabajos comunitarios repara vínculos y demuestra con hechos la voluntad de quedarse y aportar: *“Firmantes de paz se esfuerzan por hacer trabajos en beneficio de la comunidad.”* Este tipo de acciones, sumadas a ejercicios de memoria y retornos acompañados, tejen confianza entre “los de siempre” y “los que vuelven”.

Violencia y Seguridad

Categorías:

- ◆ Tranquilidad: 38
- ◆ Hechos victimizantes: 22
- ◆ Actores armados: 22



Que la Fuerza Pública entre a dialogar y no a imponer es una señal de cambio: *“La policía y el ejército siempre que vienen interactúan con la comunidad.”* Esto, unido a la disminución de hechos victimizantes, se traduce en mayor participación en eventos y en uso del espacio público sin miedo.

Indicadores Priorizados Venecia

- |   |   |
|---|---|
| • JAC entregan cartas para las personas para préstamos en el Banco Agrario      | • La policía y el ejército siempre que vienen interactúan con la comunidad  |
| • Alcaldía arregla las vías   | • Firmantes de paz se esfuerzan por hacer trabajos en beneficio de la comunidad   |
| • Toda la comunidad colabora en la construcción de las placas huellas           | • Finalmente, el gráfico de barras doble nos permitió determinar los resultados inmediatos que debían priorizarse en Venecia. |
| • Firmantes de paz se esfuerzan por hacer trabajos en beneficio de la comunidad |   |



## 4. El estado de la Paz cotidiana en el Sumapaz.

*Los resultados regionales de las encuestas*



En la sección 2 y 3 se presentó qué entienden las comunidades del Sumapaz por paz cotidiana: qué la hace posible, qué preocupa y qué se desea para el futuro. Esa información provino de las conversaciones en los grupos focales y los encuentros de votación y verificación. Ahora pasamos de saber que significa la paz a saber en qué estado esta: medirla.

Para convertir esas definiciones en una medición concreta, se aplicaron encuestas basadas en los mismos indicadores cotidianos contruidos por las comunidades.

- ◆ Cada encuesta pregunta por el estado actual de esos indicadores
- ◆ Con las respuestas se puede saber cómo están hoy esos temas en cada lugar, comparar entre comunidades y ver cambios a lo largo del tiempo.

Las encuestas se aplicaron en las siguientes comunidades: AETCR Antonio Nariño – La Fila (AETCR), Yopal y San José de Guatimbol (Guatimbol) en el municipio de Icononzo; y en la zona alta de Cabrera (Cabrera), la zona alta de Venecia (Venecia) y la zona media y baja de Pandi (Pandi), dentro de sus respectivos municipios.

Se seleccionó en cada comunidad un grupo de residentes para conformar muestras representativas a nivel comunitario, entendiendo “comunidad” de forma geográfica, asociativa o por sentido de pertenencia y cotidianidad. Ante la ausencia de listados previos de población, los equipos locales recorrieron el territorio y aplicaron un muestreo aleatorio de viviendas y, dentro de cada una, de personas adultas. Se buscó cobertura demográfica (género y edad) en todos los sectores de las veredas. Aunque se intentó un balance etario, los horarios laborales



dificultaron proporciones idénticas; aun así, se encuestaron personas de todos los estratos.

En Sumapaz, se levantaron muestras representativas en seis comunidades. Participaron 1.063 habitantes (532 hombres y 531 mujeres). Por las dinámicas ocupacionales y desplazamientos, fue más complejo equilibrar los subgrupos etarios dentro de cada género.

Definida la muestra en cada comunidad, se elaboró un cuestionario por territorio para medir el estado de la paz local. Cada cuestionario incluyó 40 preguntas construidas a partir de los indicadores cotidianos propuestos en esa comunidad y seleccionados según la representatividad de las dimensiones EPI y los resultados de la votación local.

Para estandarizar la medición, los indicadores se transformaron en preguntas cerradas con escala de 1 a 5 (según frecuencia, intensidad o cantidad, según el caso). En pocos ítems, por la naturaleza del indicador, se usaron preguntas binarias (sí/no). Se utilizó una cartilla con escalas visuales para facilitar las respuestas durante el trabajo de campo.

Con el fin de evaluar la paz en Sumapaz a escala comunitaria y regional, se construyó un índice general de paz que integra los 40 indicadores de cada cuestionario. Dado que cada comunidad tuvo un instrumento propio, el índice sumatorio permite compararlas en una escala de 1 a 5 (1 = paz nula/mínima; 5 = paz máxima).

Importante: este índice no es una calificación ni un “semáforo” de comunidades “buenas” o “malas”. Es una herramienta orientativa para entender dónde están hoy ciertos aspectos de la paz cotidiana y por dónde empezar a mejorar. Los puntajes dependen de realidades locales (historia del conflicto, acceso a servicios, proyectos en marcha, estacionalidad, etc.) y de cómo cada comunidad definió sus propios indicadores.

Los resultados se ubican en un rango intermedio entre 2,5 y 3,7. Pandi registra el valor más bajo ( $\approx 2,5$ ). En Icononzo, Yopal y el AETCR presentan los niveles más altos ( $\approx 3,0$  y  $3,5$ , respectivamente), mientras que las otras cuatro comunidades quedan por debajo de 3. Considerando los intervalos de confianza, el AETCR exhibe un nivel significativamente mayor que el resto. El promedio regional es 2,77, lo que indica un nivel de paz moderado en el conjunto de Sumapaz.

Para captar los matices que el índice general no muestra, los resultados se desagregaron por dimensiones EPI y se construyó, para cada comunidad, un índice específico de: Violencia y Seguridad, Abordaje del Pasado, Ejercicios de Ciudadanía, Cohesión Social y Condiciones de Vida.



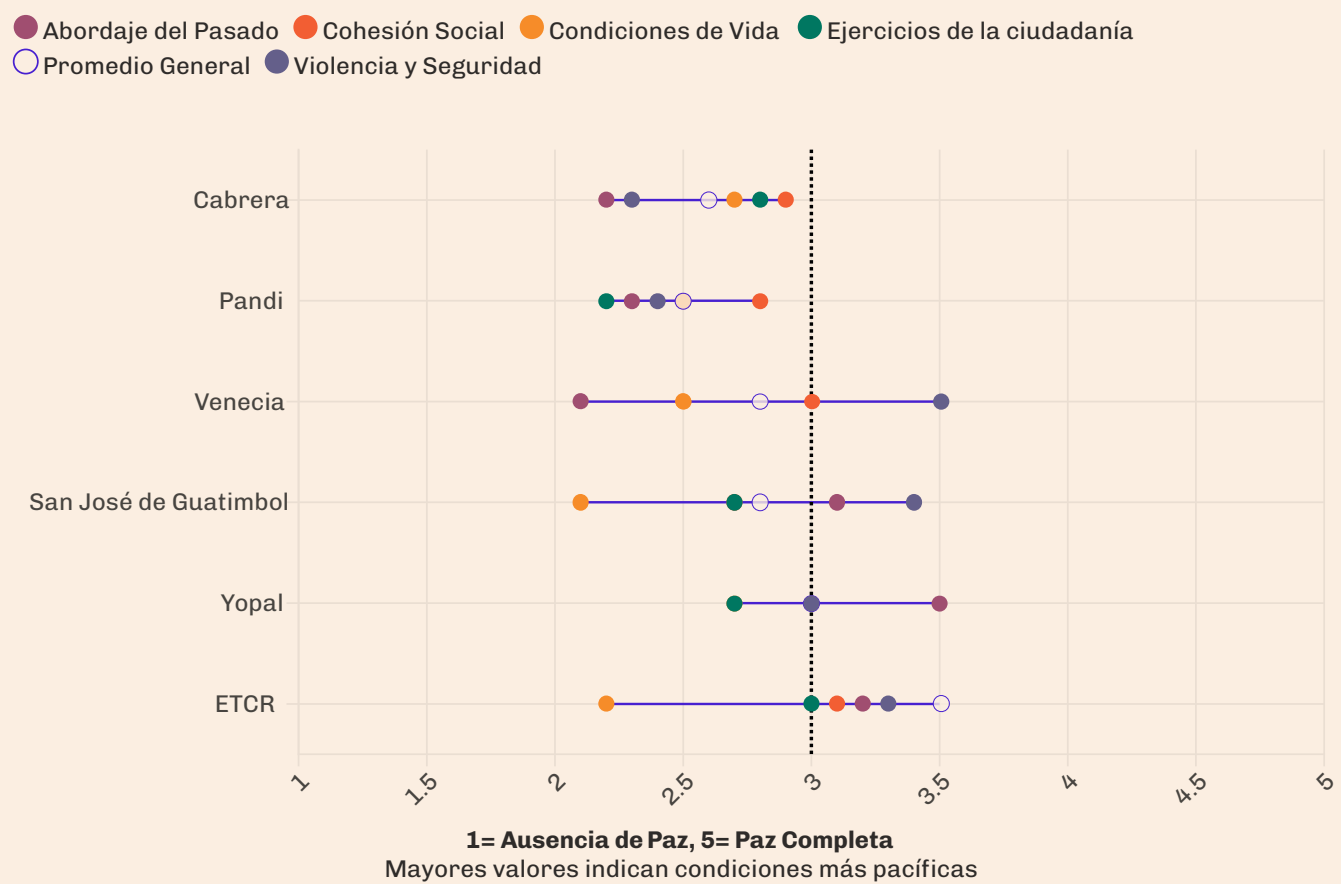


Figura 8: Índices generales de paz cotidiana en Sumapaz  
<https://public.flourish.studio/visualisation/20778972/>

Violencia y Seguridad:

Los niveles de paz en esta dimensión son moderados, con la mayoría de los índices entre 2,0 y 3,7 y un promedio regional de 2,78. Frente a la percepción general de paz, Cabrera, Pandi y Venecia registran promedios más bajos; en contraste, Yopal y Guatimbol presentan valores más altos. Considerando los intervalos de confianza, Guatimbol y el AETCR muestran niveles significativamente superiores a Cabrera, Pandi y Venecia. En conjunto, y como ocurre con el índice general, las comunidades de Icononzo exhiben mejores condiciones que las otras tres en materia de violencia y seguridad.

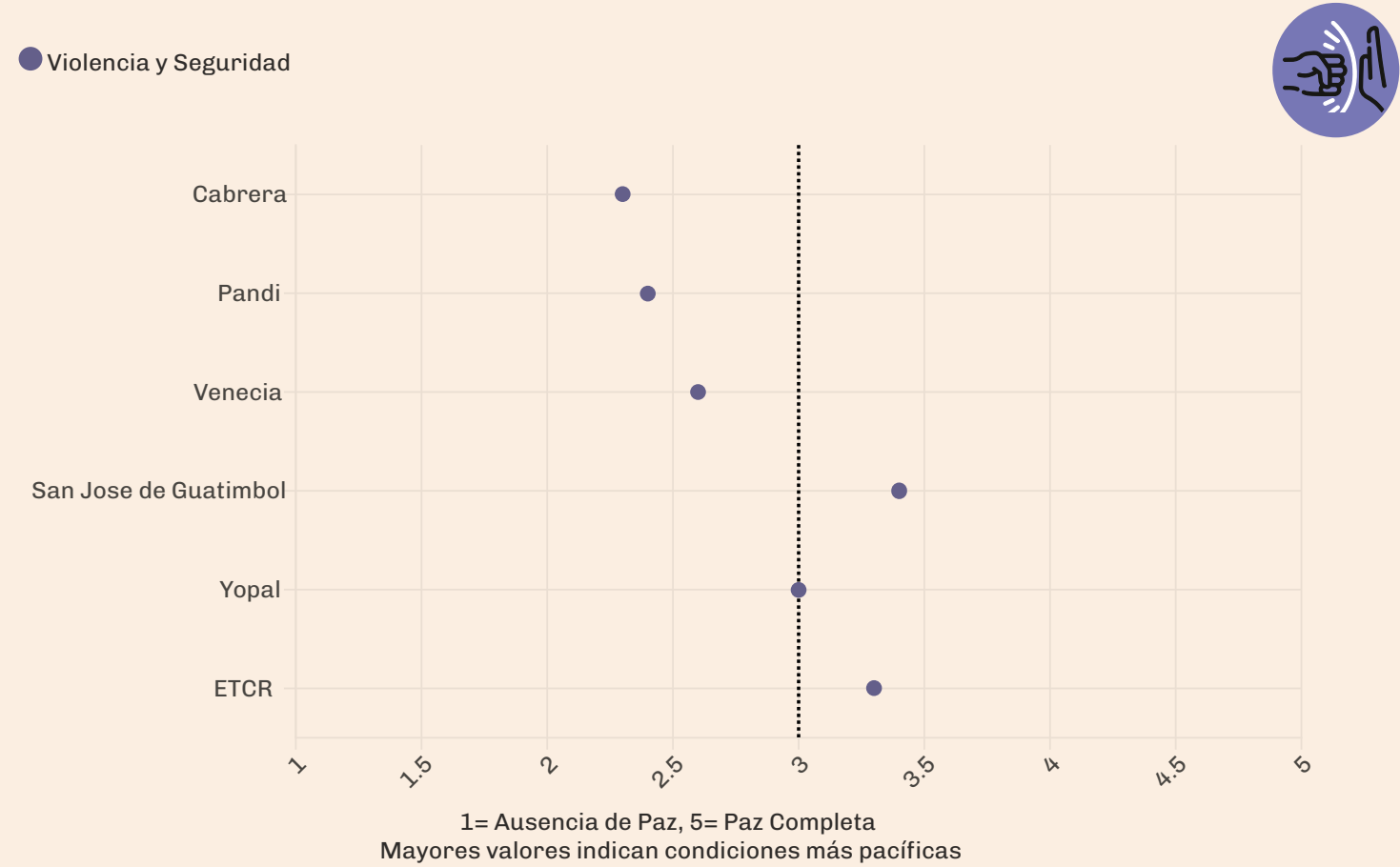


Figura 9: Índices dimensión Violencia y Seguridad en Sumapaz  
<https://public.flourish.studio/visualisation/20783037/>

## Abordaje del Pasado:

Esta dimensión presenta un rango más amplio que las anteriores (1,87 a 3,88), con un promedio regional similar al de otros índices (2,76). Yopal registra el promedio más alto ( $\approx 3,5$ ) y Venecia el más bajo ( $\approx 2,2$ ). Al considerar los intervalos de confianza, Pandi, Cabrera y Venecia exhiben niveles significativamente menores que las comunidades de Icononzo, donde han existido intervenciones relevantes de justicia transicional. La brecha entre estos dos grupos se acentúa al contrastar estos resultados con los índices de paz general y de Violencia y Seguridad.

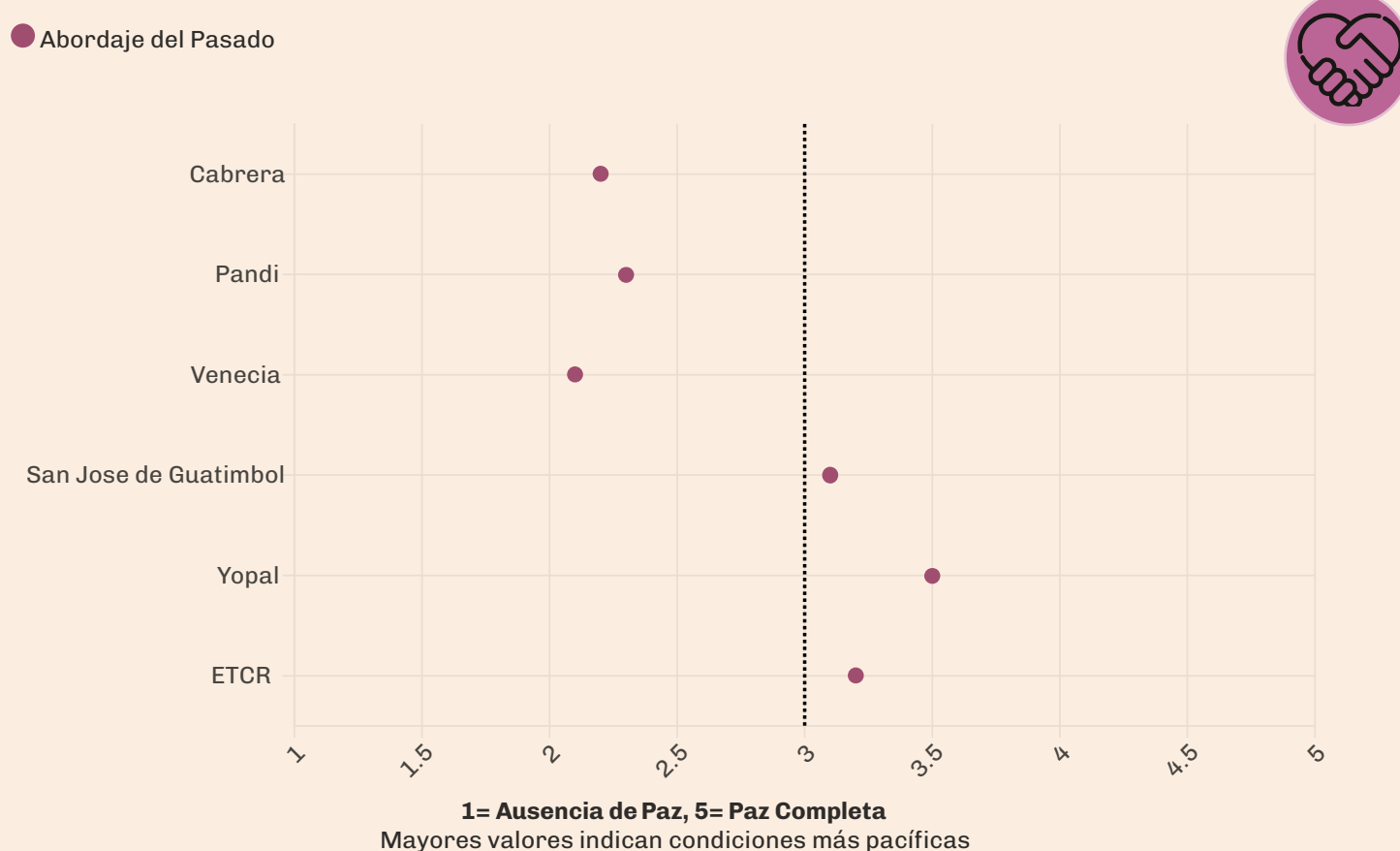


Figura 10: Índices dimensión Abordaje del Pasado en Sumapaz  
<https://public.flourish.studio/visualisation/20783080/>

## Ejercicios de Ciudadanía:

En esta dimensión, las comunidades presentan valores similares, con promedios (e intervalos de confianza) concentrados entre 2,45 y 3,38. Aun así, Pandi resalta por ubicarse por debajo del resto de comunidades y del promedio regional, reflejando una menor percepción de paz en asuntos de participación, poder local y cumplimiento institucional. En contraste, el AETCR muestra un intervalo ligeramente superior al de los demás territorios, indicando una mejor valoración relativa en esta dimensión.



● Ejercicios de la ciudadanía

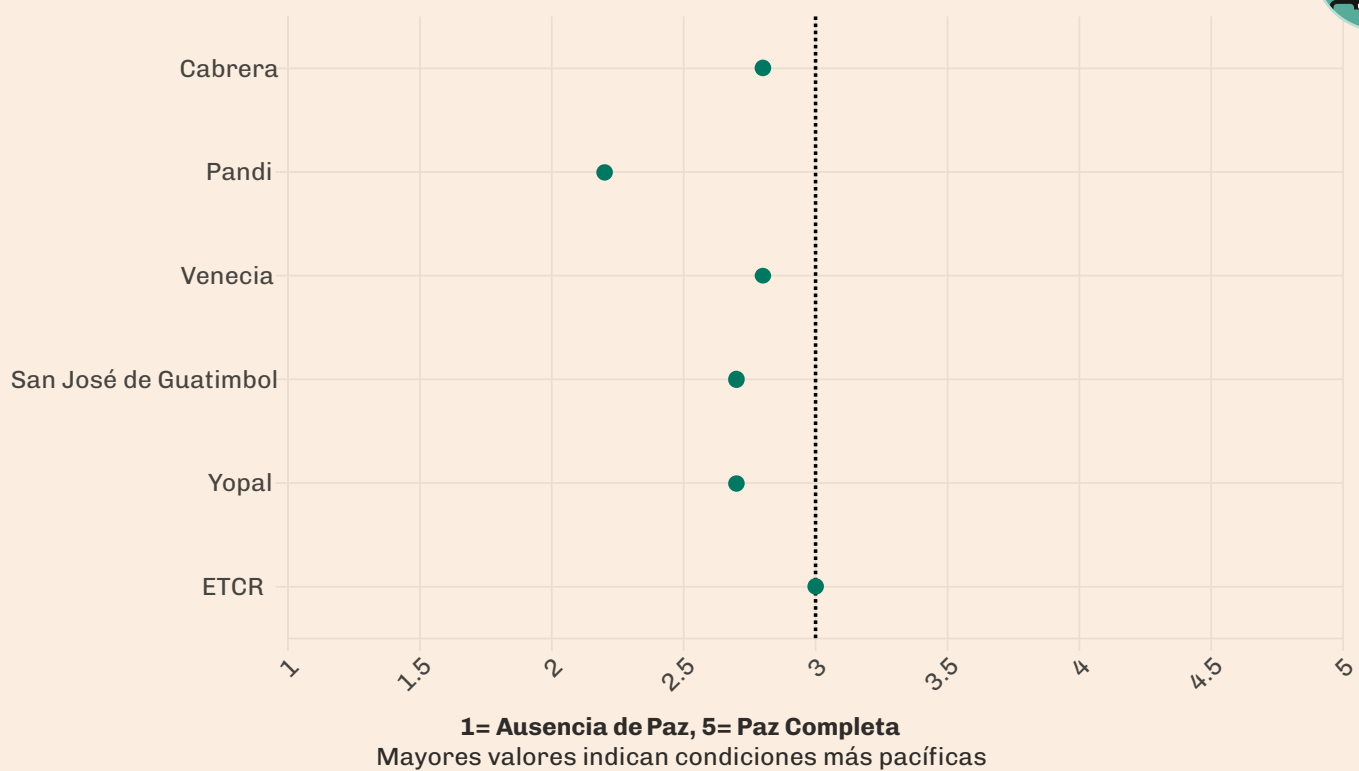


Figura 11: Índices dimensión Ejercicios de Ciudadanía en Sumapaz  
<https://public.flourish.studio/visualisation/20783136/>

Cohesión Social:

Los resultados son muy similares en toda la región: los promedios comunitarios se concentran entre 2,5 y 3,25 y sus intervalos de confianza se traslapan, lo que indica diferencias pequeñas. Aun así, Guatimbol aparece como la única comunidad con un valor ligeramente por debajo del promedio regional.

● Cohesión Social

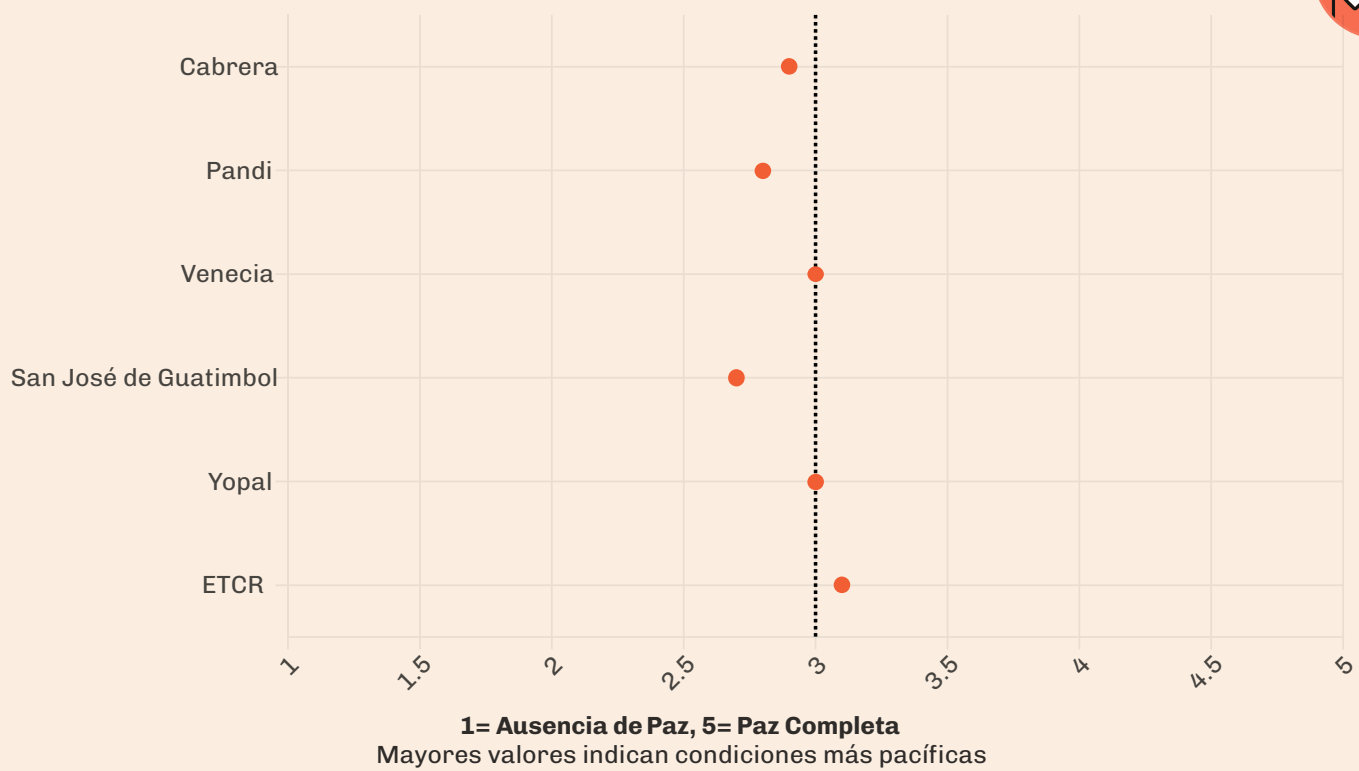


Figura 12: Índices dimensión Cohesión Social en Sumapaz  
<https://public.flourish.studio/visualisation/20783166/>

## Condiciones de Vida:

En esta dimensión, casi todas las comunidades se ubican por debajo del punto medio, con promedios entre 1,9 y 3,1. Frente a las demás dimensiones, aquí se reportan las peores condiciones en la vida cotidiana. Destaca Venecia, con un resultado superior al promedio regional, mientras que Guatimbol y el AETCR (Icononzo) muestran una menor percepción de paz. Este patrón contrasta con lo observado en otros índices, donde las comunidades de Icononzo tienden a percibir una realidad más favorable.

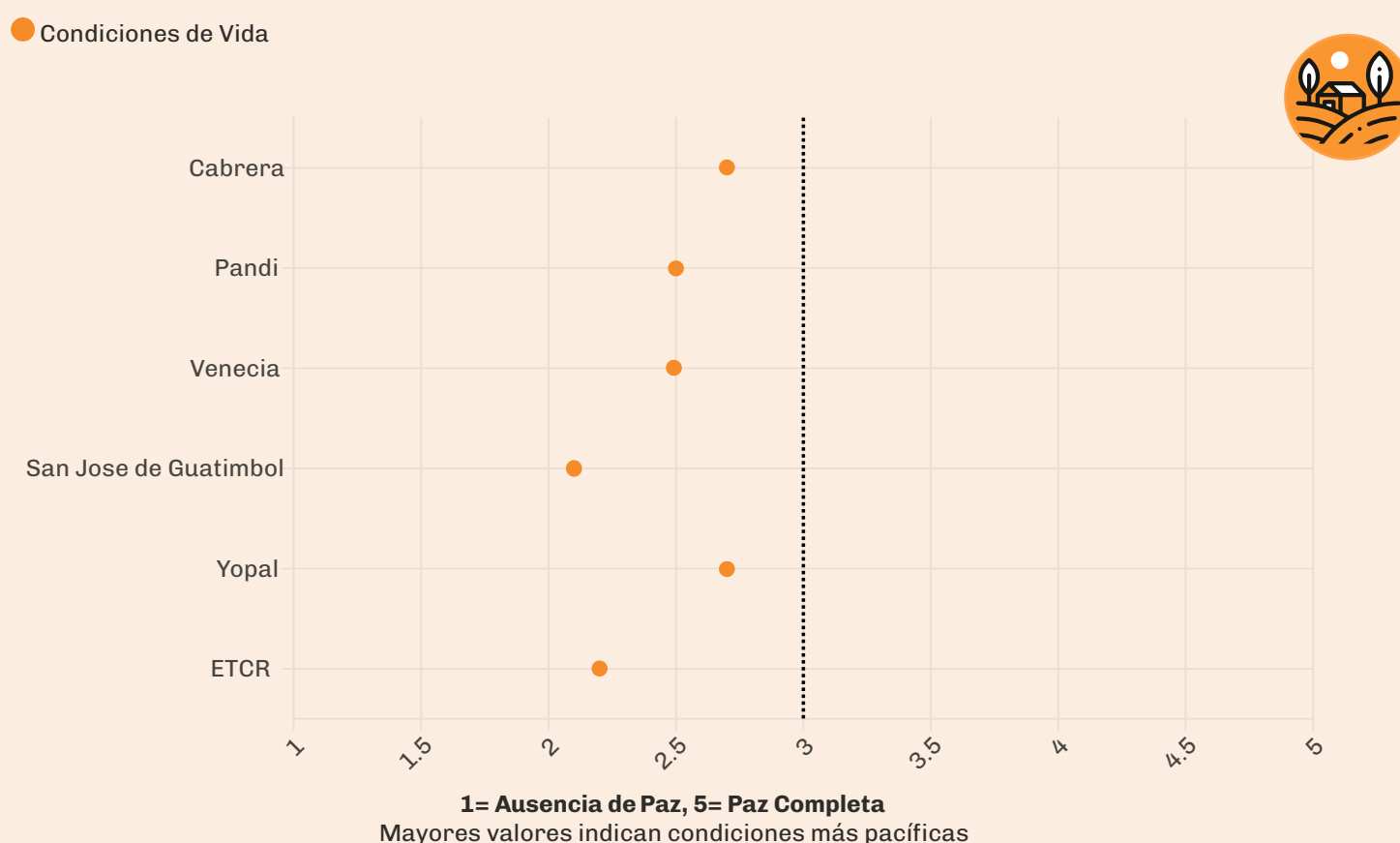


Figura 13: Índices dimensión Condiciones de Vida en Sumapaz  
<https://public.flourish.studio/visualisation/20783194/>

Los índices de paz sintetizan la percepción comunitaria de la paz, permitiendo ver el panorama global y, a la vez, aspectos puntuales (Violencia y Seguridad, Abordaje del Pasado, Ejercicios de Ciudadanía, Cohesión Social y Condiciones de Vida). Su construcción facilita comparaciones entre comunidades, respetando que cada territorio experimenta y define la paz con indicadores propios. No obstante, promediar respuestas puede diluir experiencias únicas o extremos y, con ello, ocultar dinámicas de ciertos grupos; por eso los índices deben leerse junto a la información contextual y a las concepciones de paz trabajadas previamente. En conjunto, ofrecen un punto de partida sólido y comprensible para describir condiciones percibidas y comparar tendencias generales entre territorios.



De la interpretación de los resultados, destacan dos hallazgos principales:

**Mayor percepción de paz en el AETCR y su entorno municipal (Icononzo).**

La comunidad de firmantes y sus familias reporta niveles más altos que el resto. La aparente paradoja —excombatientes con percepción superior a comunidades afectadas— se explica por cambios cotidianos drásticos tras la dejación de armas: situaciones que para otros siguen siendo inseguras, para quienes vivían en riesgo permanente pueden significar mejoras. Además, en comunidades del mismo municipio como Guatimbol y Yopal se observan percepciones elevadas, posiblemente asociadas a proyectos y dinámicas vinculadas al AETCR y a intervenciones restaurativas (p. ej., TOAR), que hacen tangibles oportunidades de reconciliación, justicia transicional y desarrollo en lo local.

**Déficits en Condiciones de Vida y Ejercicios de Ciudadanía; mejor balance en Cohesión Social.**

En dimensiones que las comunidades reconocen como centrales (Condiciones de Vida y Ejercicios de Ciudadanía), la percepción se ubica por debajo del punto medio, subrayando deudas históricas en condiciones materiales y democracia local. En contraste, la Cohesión Social presenta una valoración relativamente mejor, asociada a lazos internos, trabajo comunitario y capacidades de agencia local, donde la comunidad tiene más control directo sobre sus procesos cotidianos.



# DESMONTAR EL ESTIGMA

LA PAZ COTIDIANA EN EL SUMAPAZ




**EVERYDAY**  
PEACE INDICATORS

*[www.everydaypeaceindicators.org](http://www.everydaypeaceindicators.org)*



# AETCR ANTONIO NARIÑO

Resultados encuestas  
Indicadores de paz cotidiana



A continuación, presentamos los resultados de la encuesta realizada en la comunidad a partir de los 40 indicadores transformados en preguntas. En esta sección organizamos los indicadores y sus respectivas preguntas bajo una de las dimensiones que representan para poder hacer comparaciones temáticas. Dentro de cada dimensión, agrupamos los indicadores de tal forma que permita comparar las posturas de la comunidad sobre diferentes aspectos de una temática en particular. En total, los 40 indicadores han sido ordenados en 15 grupos abarcando las cinco dimensiones EPI: Violencia y Seguridad (grupo 1), Abordaje del Pasado (grupos 2-5), Ejercicios de Ciudadanía (grupos 6 y 7), Cohesión Social (grupos 8-11) y Condiciones de Vida (grupos 12-15).

Para cada grupo de preguntas o indicadores que reflejan una temática común, presentamos un cuadro de texto que los enlista, seguido por tres tipos de gráficos. Primero, la figura A presenta los hallazgos a nivel de toda la población encuestada en la comunidad. En segundo lugar, la figura B incluye gráficos que comparan las posturas de los dos grupos de género (hombres y mujeres) y las de los dos grupos etarios (adultos jóvenes y adultos mayores). Por último, la figura C abarca gráficos que comparan cuatro grupos en la comunidad: mujeres jóvenes, mujeres mayores, hombres jóvenes y hombres mayores. Nos referimos a estos como los gráficos interseccionales ya que intersecan o traslapan el género y la edad de las personas que participaron en la encuesta. Así, la figura A de cada grupo de indicadores nos dan un panorama general de la comunidad, mientras que las figuras B y C nos permiten evaluar las similitudes y diferencias entre grupos demográficos y representar mejor los matices de las percepciones y experiencias de paz dentro de la comunidad.

Los indicadores están escritos en los cuadros de texto y representan las condiciones que hacen posible la paz. Cada gráfico contiene el indicador transformado en pregunta de frecuencia, cantidad, intensidad o, en unos pocos casos, en pregunta binaria (sí o no). Las barras del gráfico muestran la distribución porcentual de personas encuestadas a lo largo de las cinco opciones (dos en el caso de las preguntas binarias). De izquierda a derecha, las barras representan desde los niveles mínimos o nulos de paz hasta los niveles más altos de condiciones que hacen posible la paz. Por ejemplo, el indicador *Los y las jóvenes tienen oportunidades de estudio y trabajo más allá de las fuerzas armadas* (grupo 10) fue transformado a: *¿Cuántos jóvenes tienen oportunidades de estudio y trabajo más allá de las fuerzas armadas?*



El gráfico muestra cinco niveles ordenados de menor a mayor (*Ninguno* hasta *Todos*) de izquierda a derecha, desde las condiciones mínimas de paz hasta las máximas. Algunos gráficos cuentan con cuatro o menos niveles puesto que las respuestas de la población sólo reflejan esas opciones.

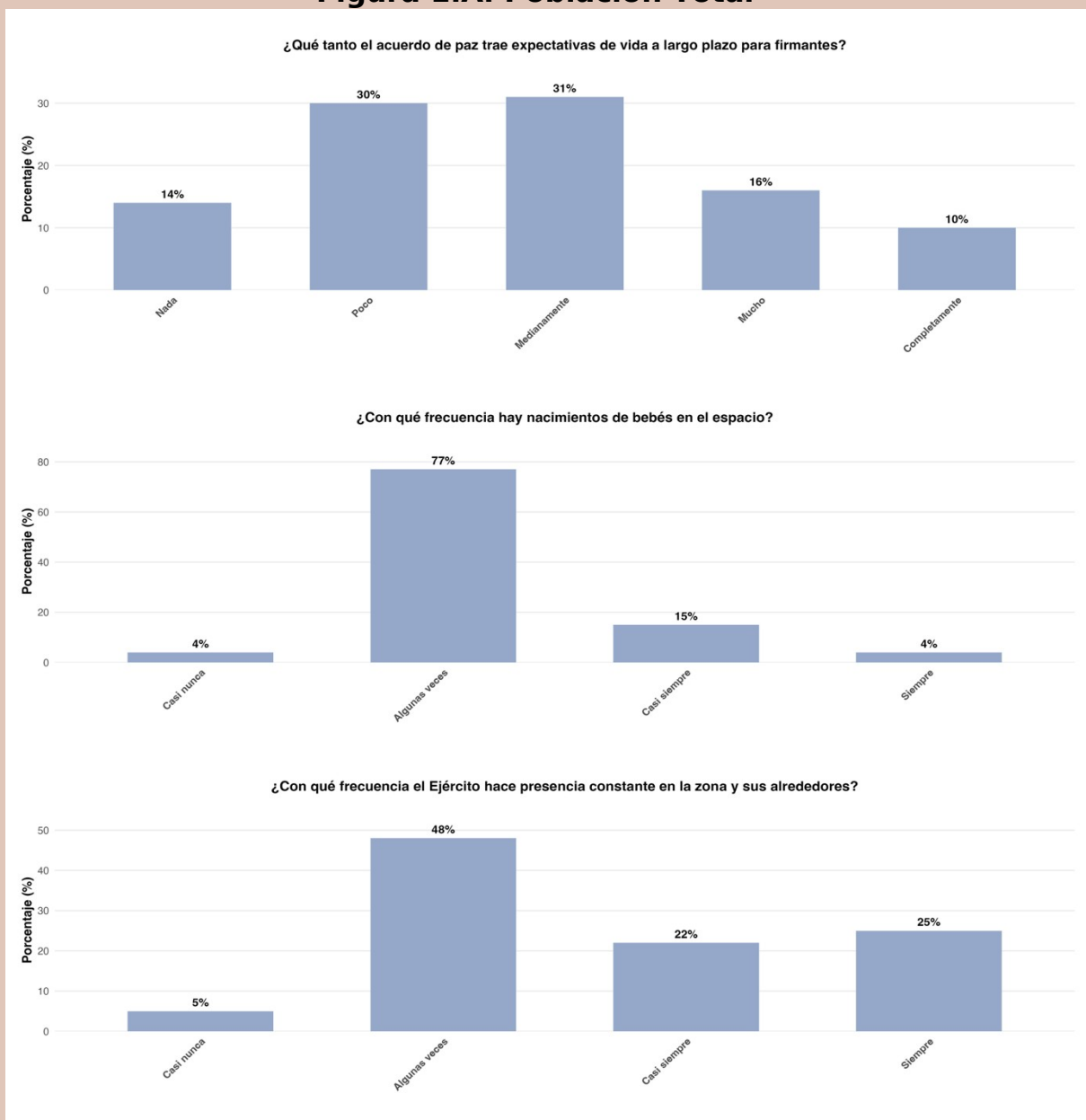
Es importante notar que, en algunos casos, los indicadores generados por la comunidad describen la ausencia de experiencias, hechos o actividades que impiden o afectan negativamente la construcción de la paz. Por ejemplo, en el indicador *Las y los firmantes de paz no son estigmatizados por su historia de vida antes del acuerdo de paz* (grupo 4), se resalta cómo la ausencia de estigma contra las y los firmantes por su experiencias previas al acuerdo ayuda al proceso de paz. Cuando este tipo de indicadores fue transformado a pregunta se eliminó el “no” para evitar que la pregunta esté formulada en sentido negativo y genere confusión a la persona encuestada. Así, *Las y los firmantes de paz no son estigmatizados por su historia de vida antes del acuerdo de paz* fue transformado en: *¿Con qué frecuencia las y los firmantes de paz son estigmatizados por su historia de vida antes del acuerdo de paz?* En estos casos, para mantener el sentido de “menos a más paz” que va de izquierda a derecha en los gráficos, las barras fueron ordenadas de valores mayores a valores menores. De este modo, los niveles menores de la condición que perjudica a la paz se ubican al extremo derecho del gráfico, ya que representan la situación más deseada para la construcción de la paz.



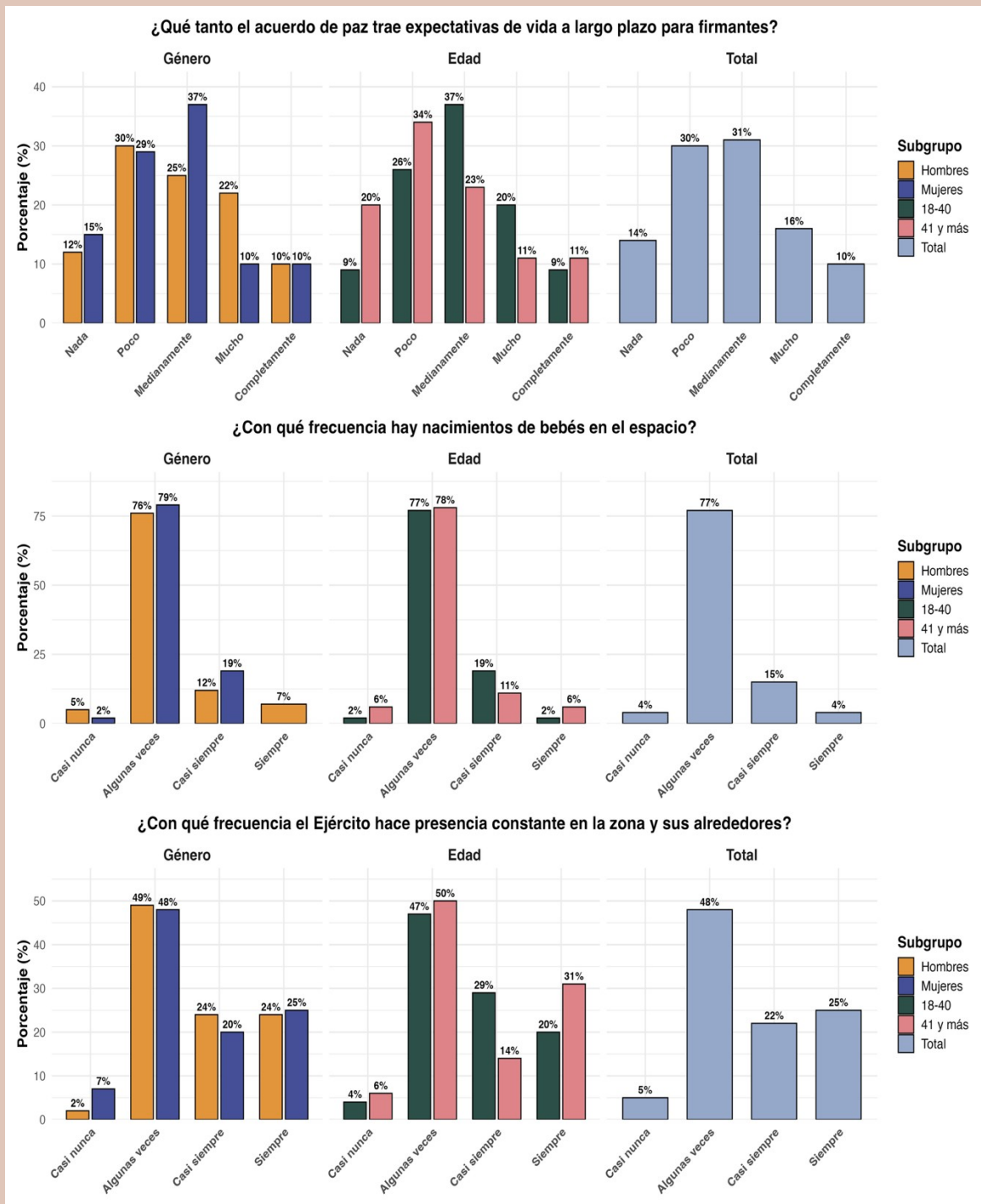
## Violencia y Seguridad Grupo 1

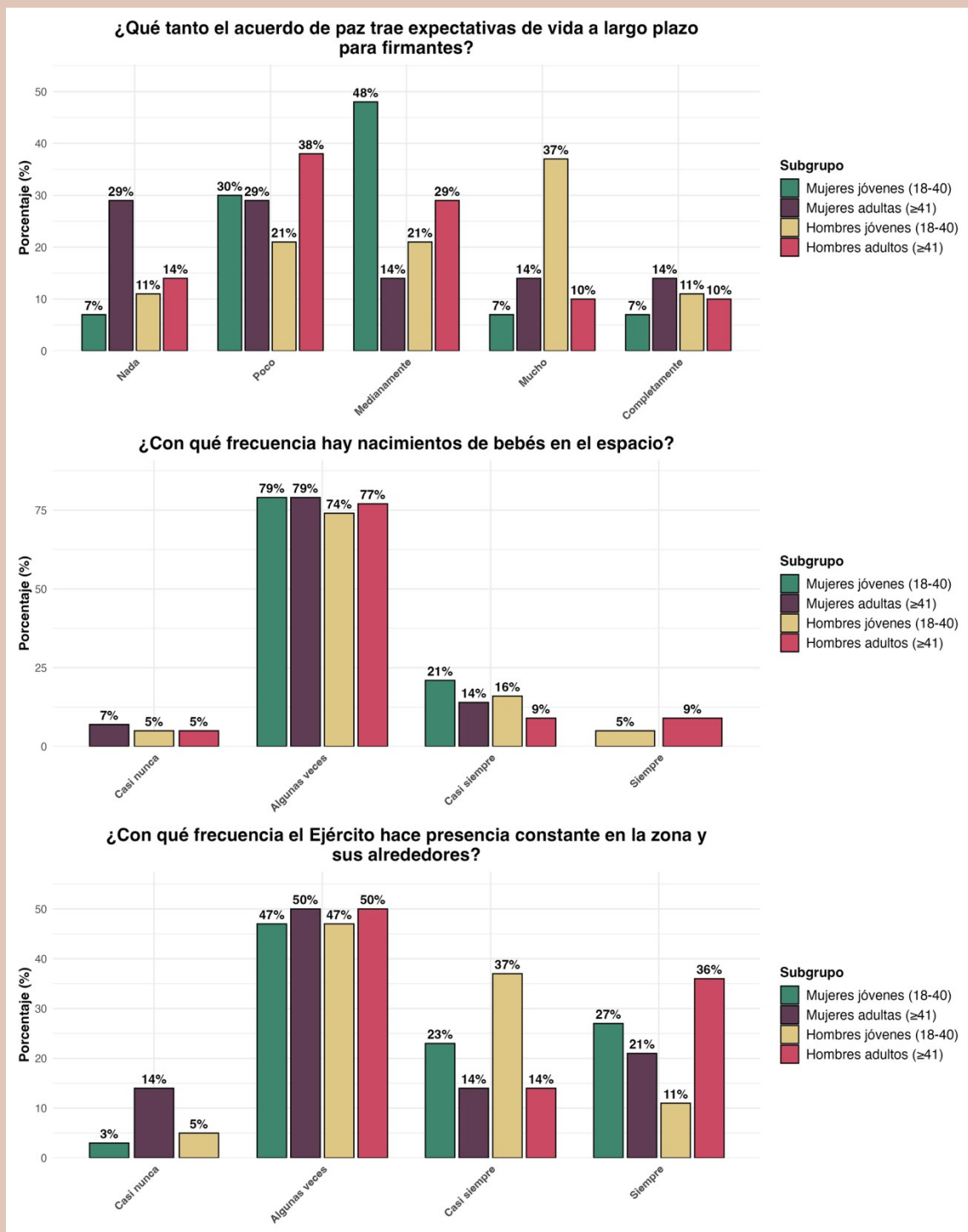
El acuerdo de paz trae expectativas de vida a largo plazo para firmantes.  
Hay nacimientos de bebés en el espacio.  
El Ejército hace presencia constante en la zona y sus alrededores.

**Figura 1.A. Población Total**





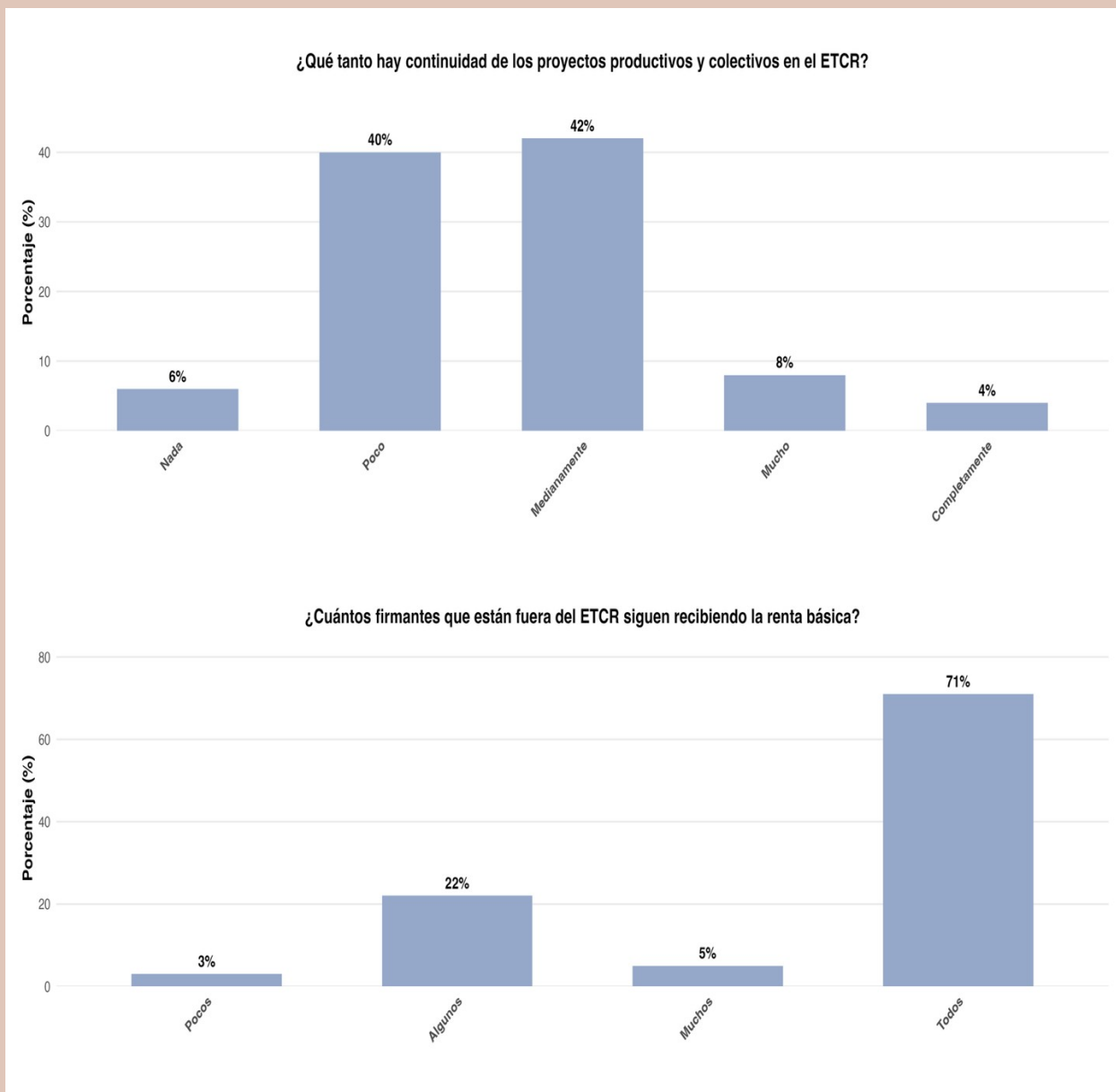

**Figura 1.B. Grupos de Género y Grupos Etarios**



**Figura 1.C. Grupos Interseccionales Género-Edad**




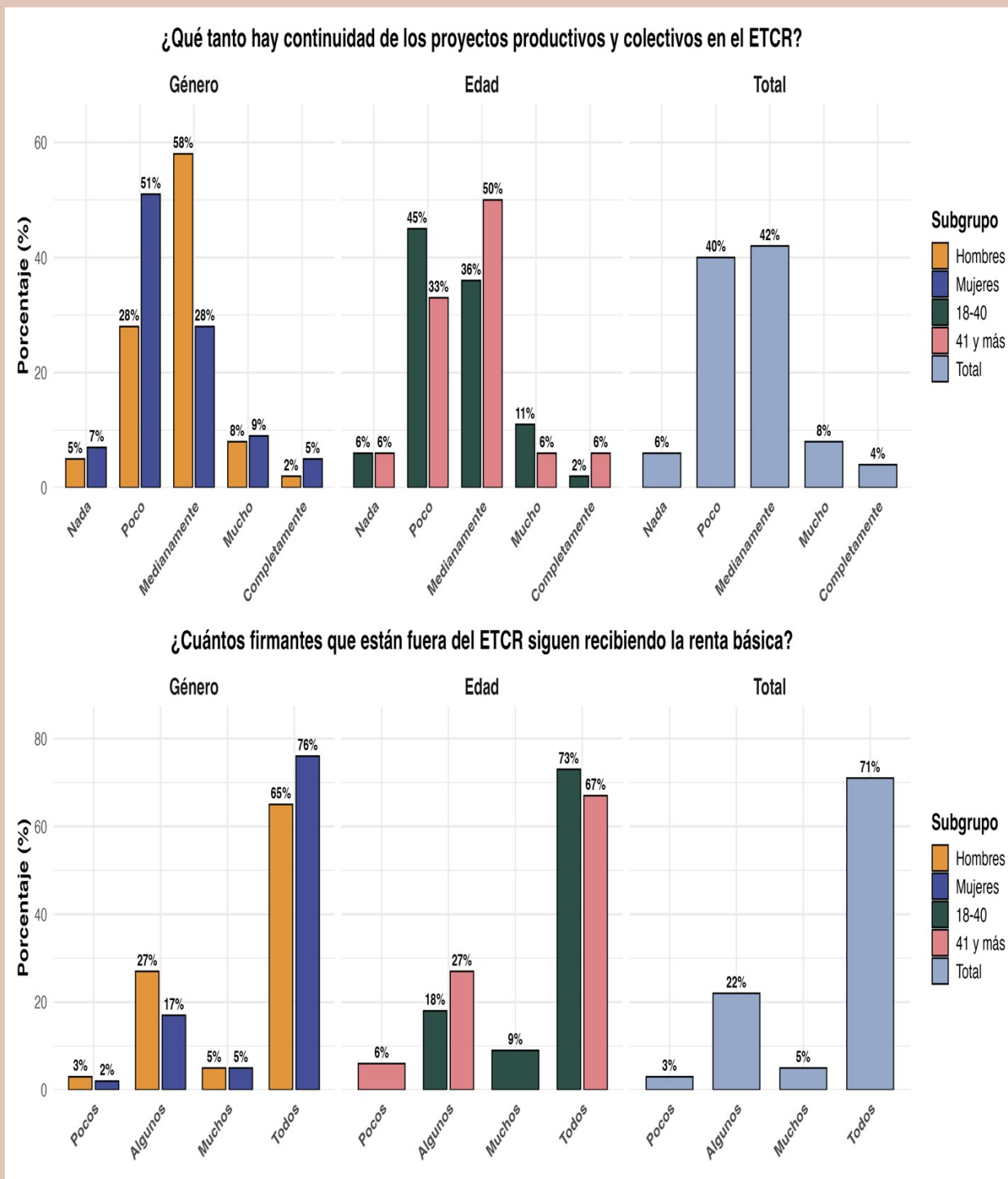
**Grupo 2**

Hay continuidad de los proyectos productivos y colectivos en el ETCR.  
Los firmantes que están fuera del ETCR siguen recibiendo la renta básica.

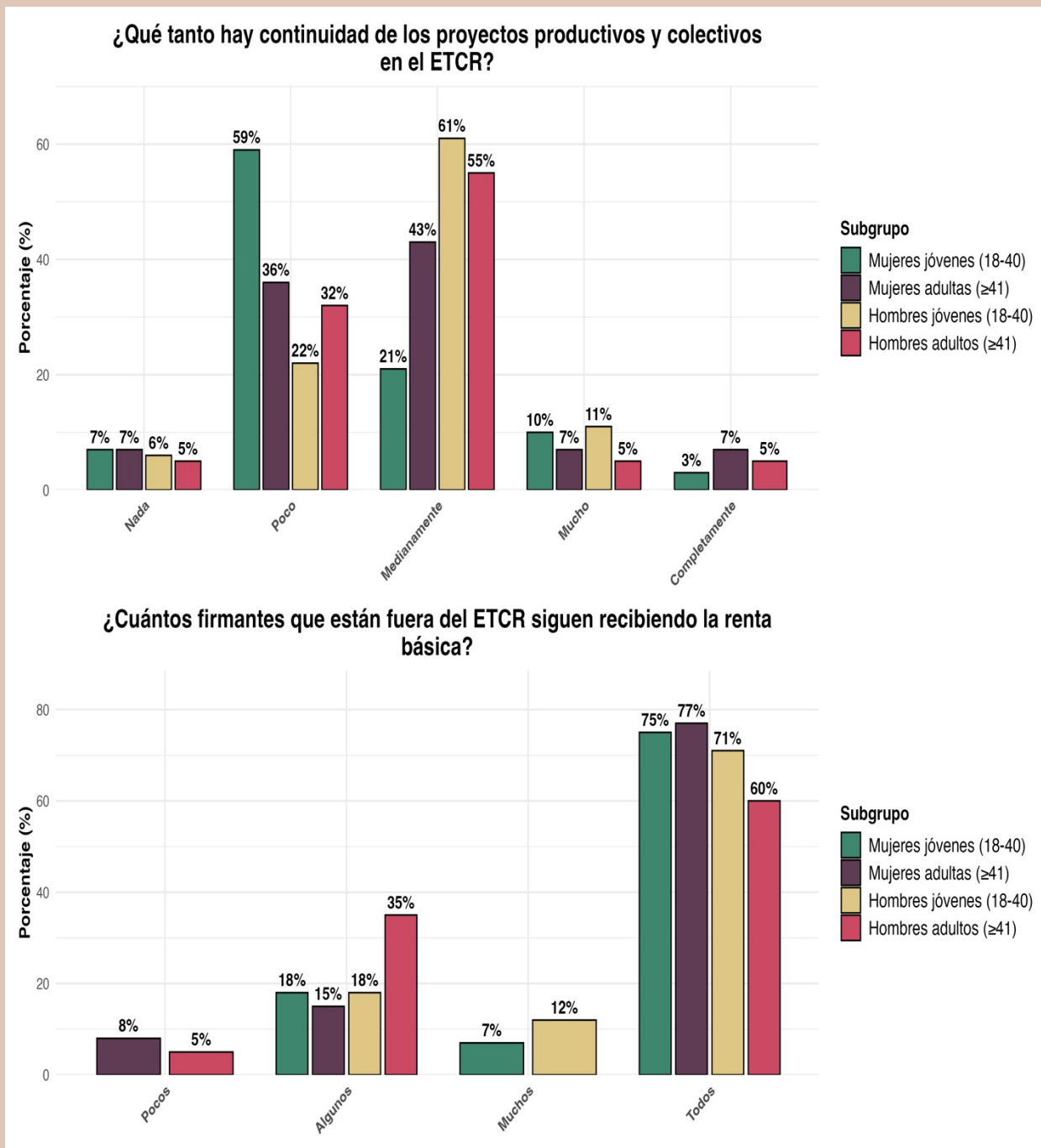
**Figura 2.A. Población Total**



**Figura 2.B. Grupos de Género y Grupos Etarios**






**Figura 2.C. Grupos Interseccionales Género-Edad**




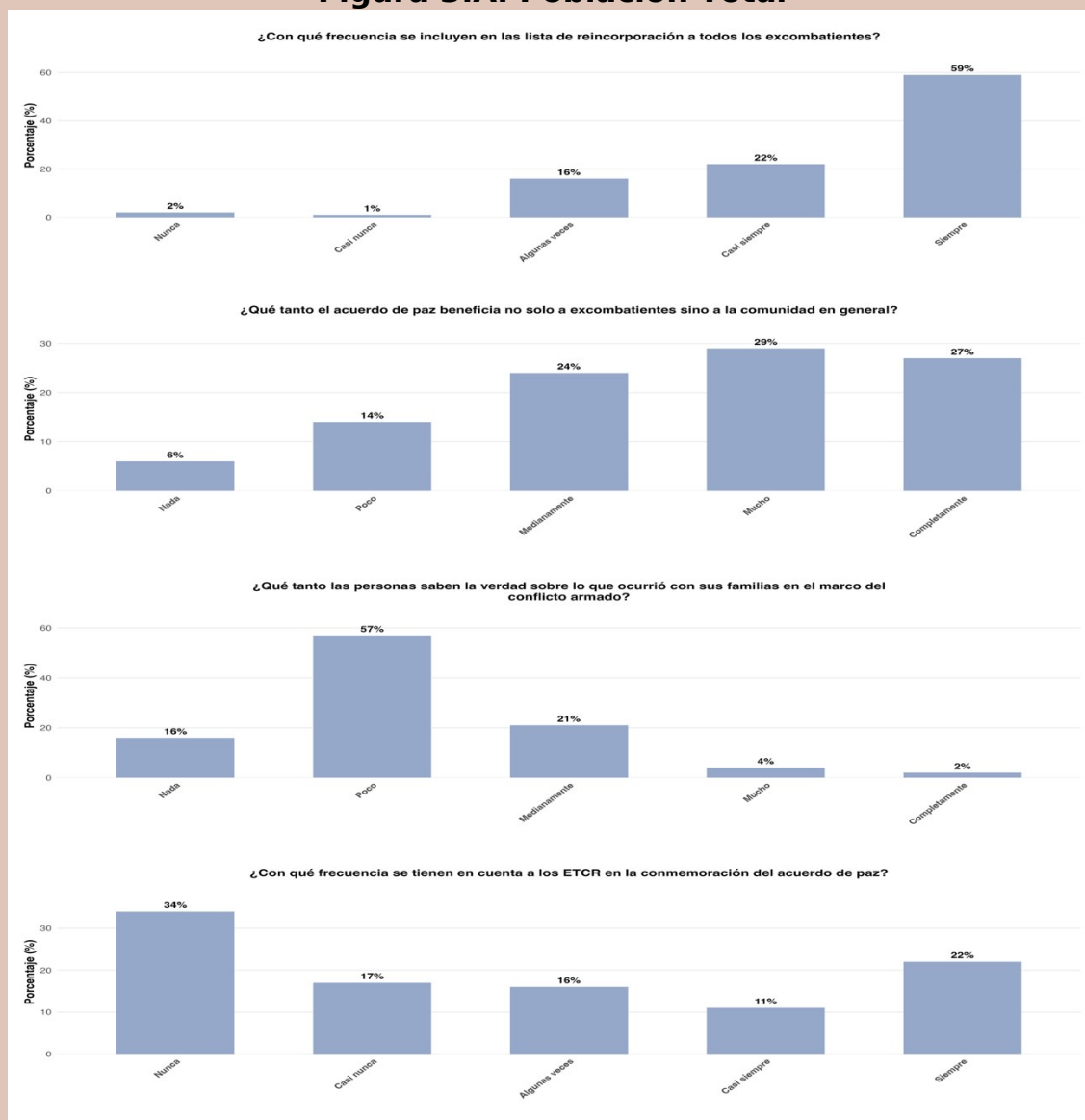
### Abordaje del Pasado Grupo 3

Se incluyen en las lista de reincorporación a todos los excombatientes.  
El acuerdo de paz beneficia no sólo a excombatientes sino a la comunidad en general.

Las personas saben la verdad sobre lo que ocurrió con sus familias en el marco del conflicto armado.

Se tienen en cuenta a los ETCR en la conmemoración del acuerdo de paz.

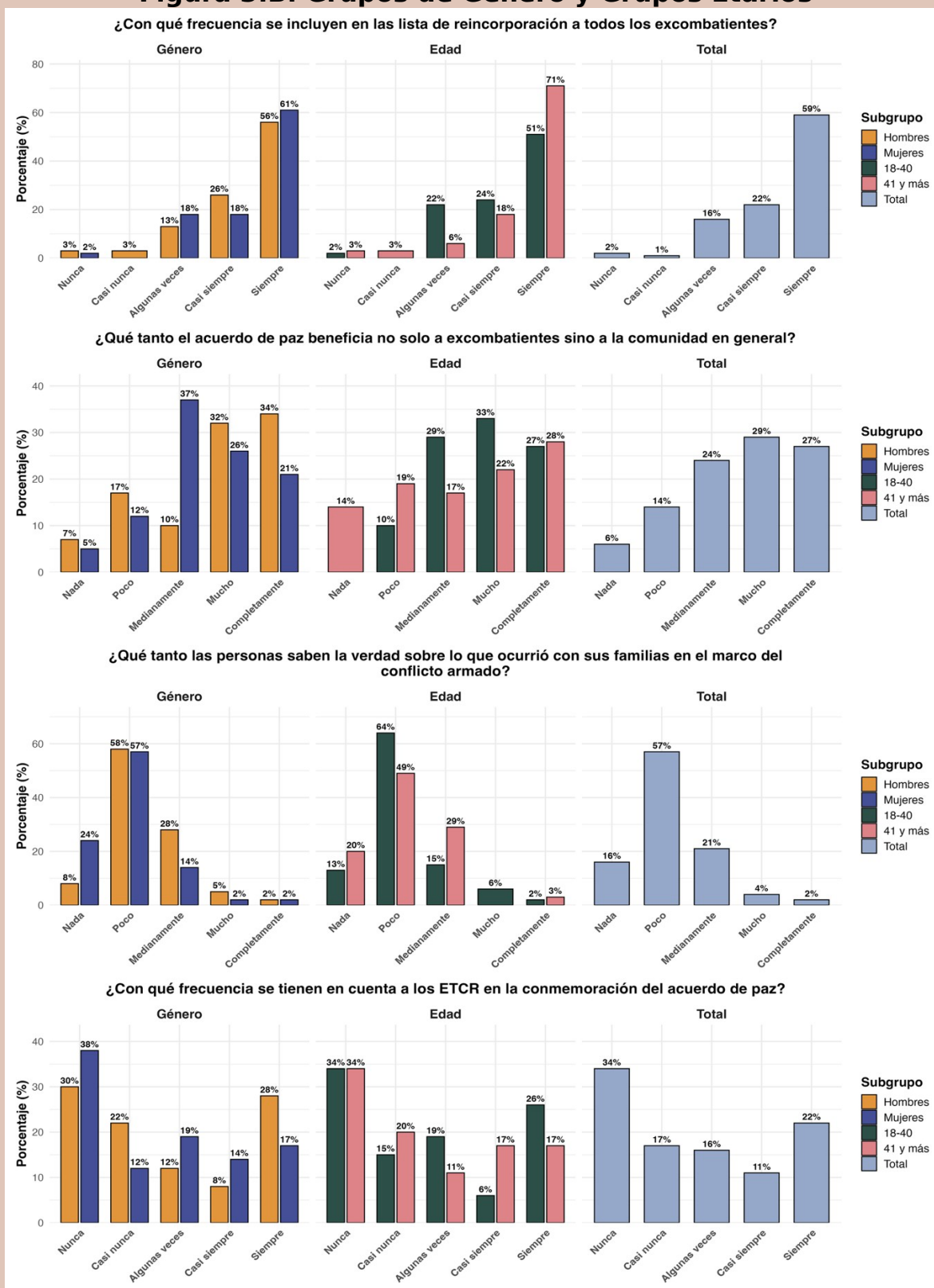
**Figura 3.A. Población Total**





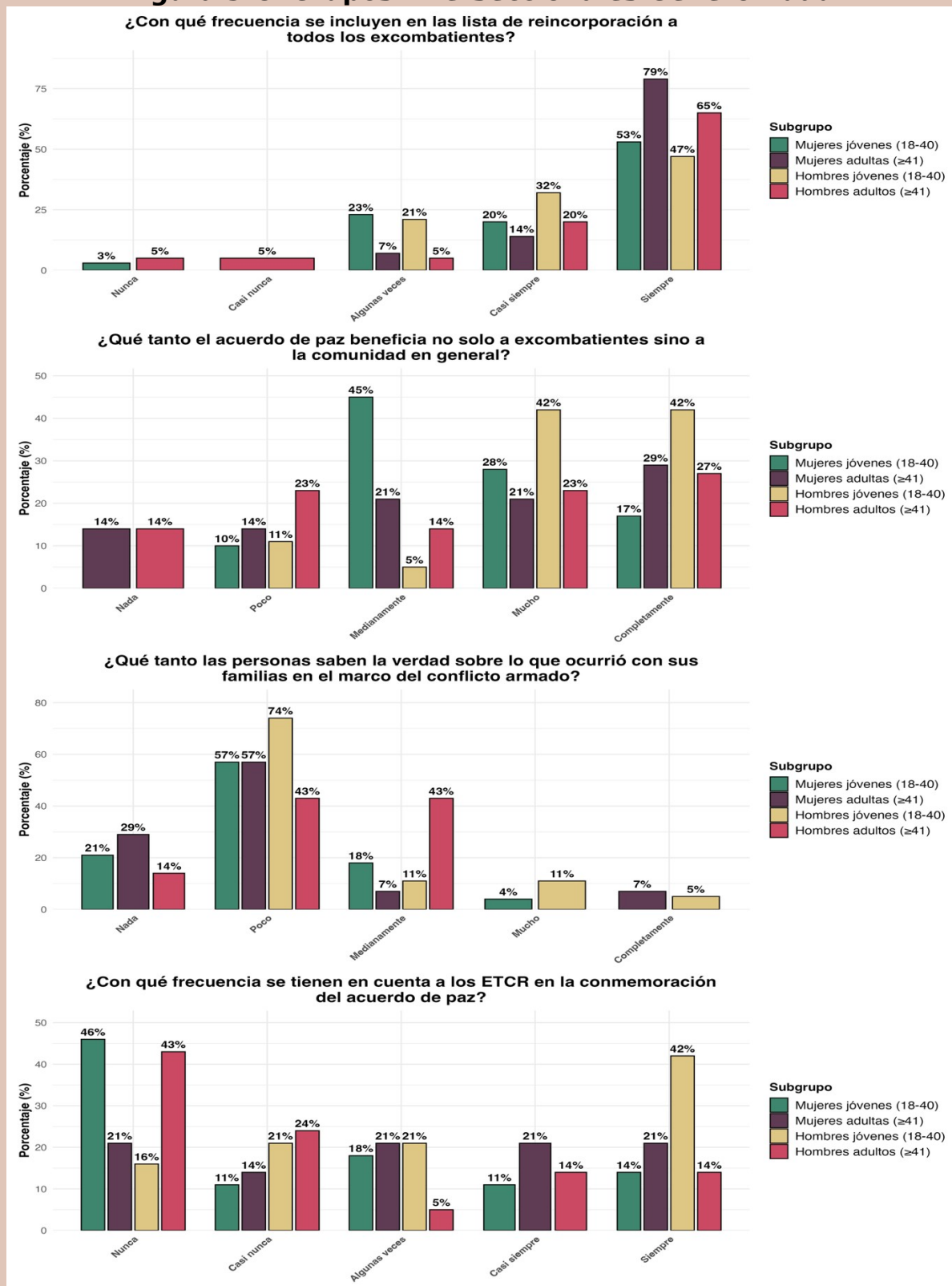


### Figura 3.B. Grupos de Género y Grupos Etarios





### Figura 3.C. Grupos Interseccionales Género-Edad



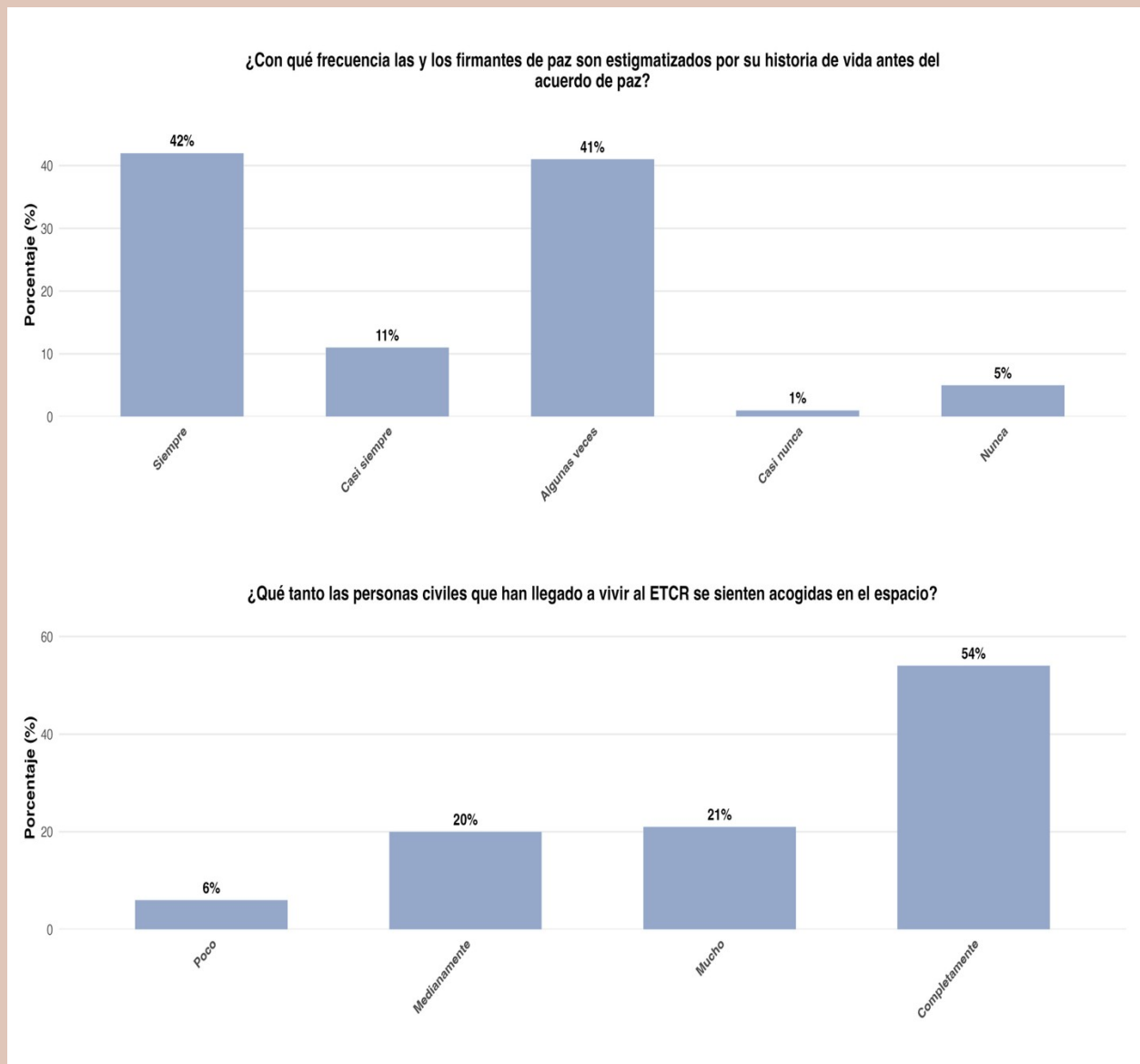




## Ejercicios de Ciudadanía Grupo 4

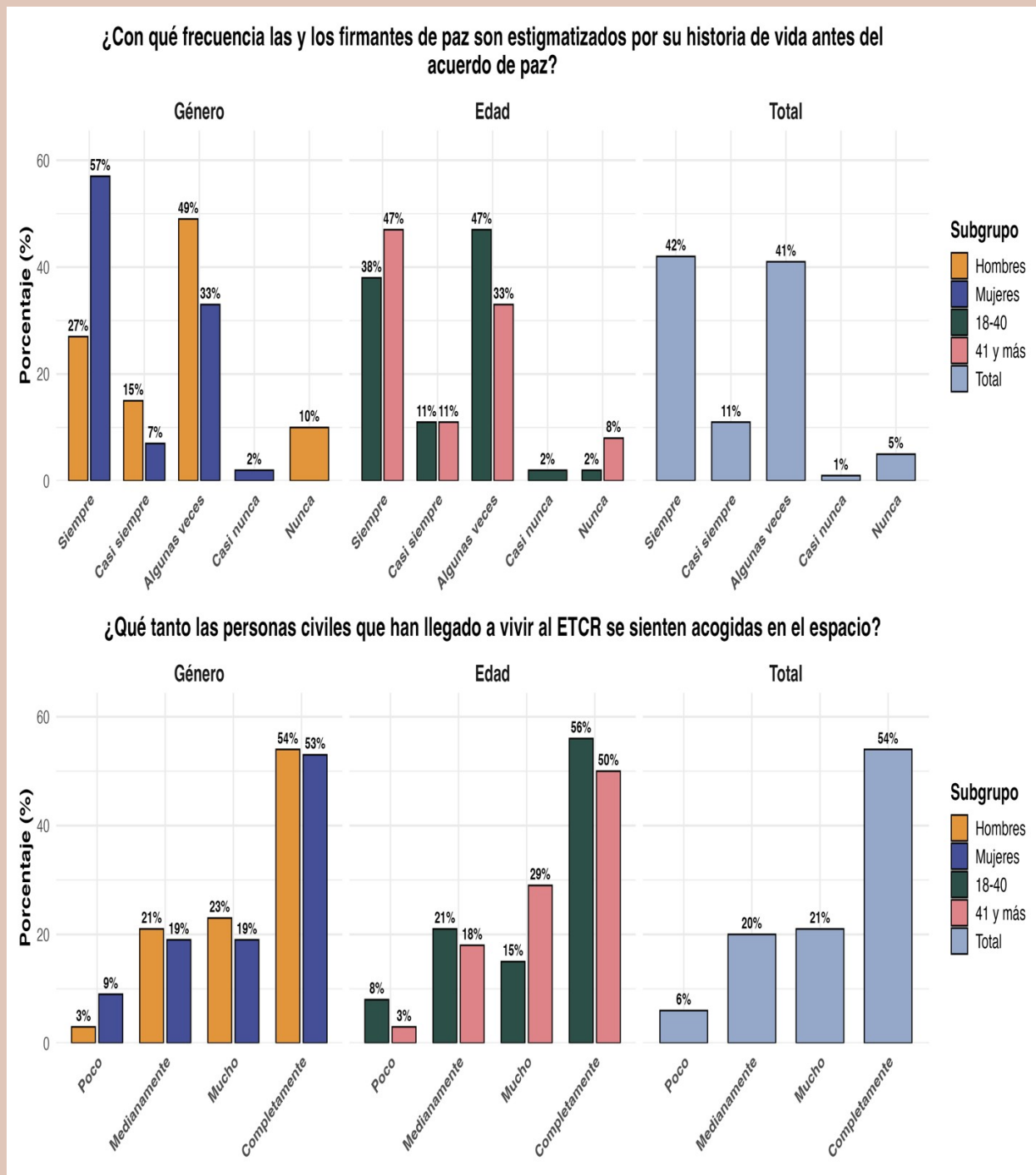
Las y los firmantes de paz no son estigmatizados por su historia de vida antes del acuerdo de paz.  
Las personas civiles que han llegado a vivir al ETCR se sienten acogidas en el espacio.

**Figura 4.A. Población Total**

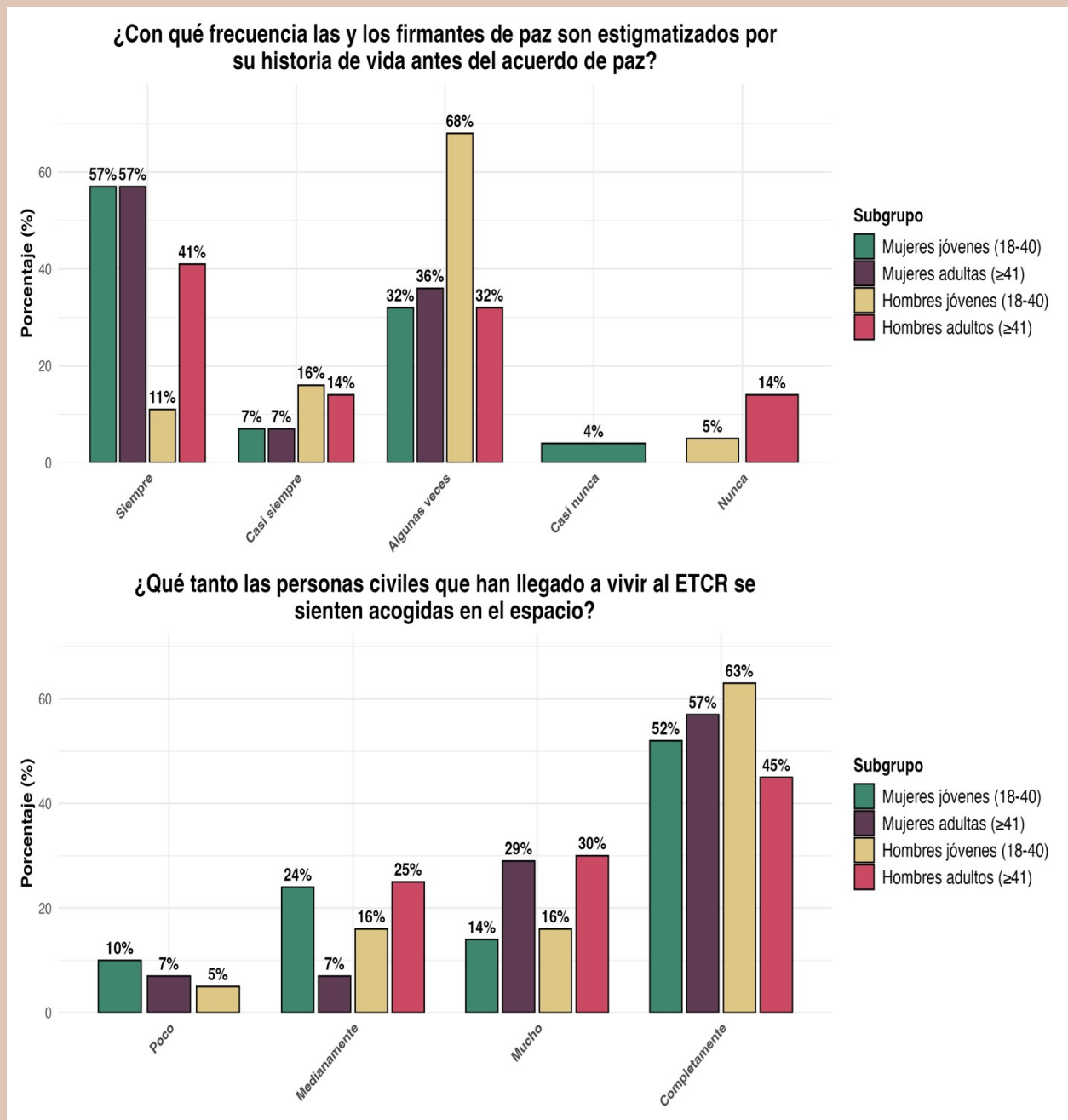




**Figura 4.B. Grupos de Género y Grupos Etarios**



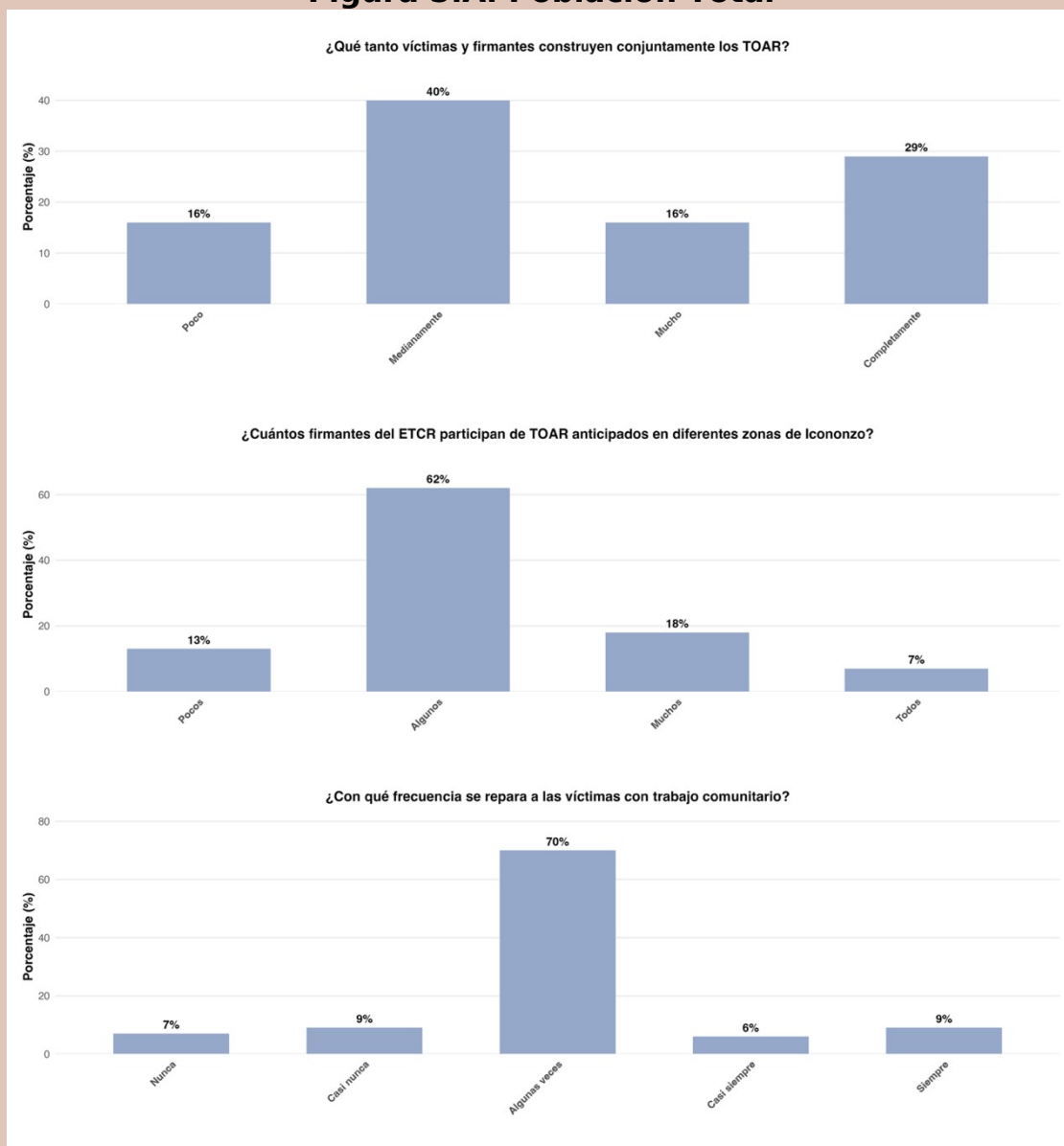


**Figura 4.C. Grupos Interseccionales Género-Edad**


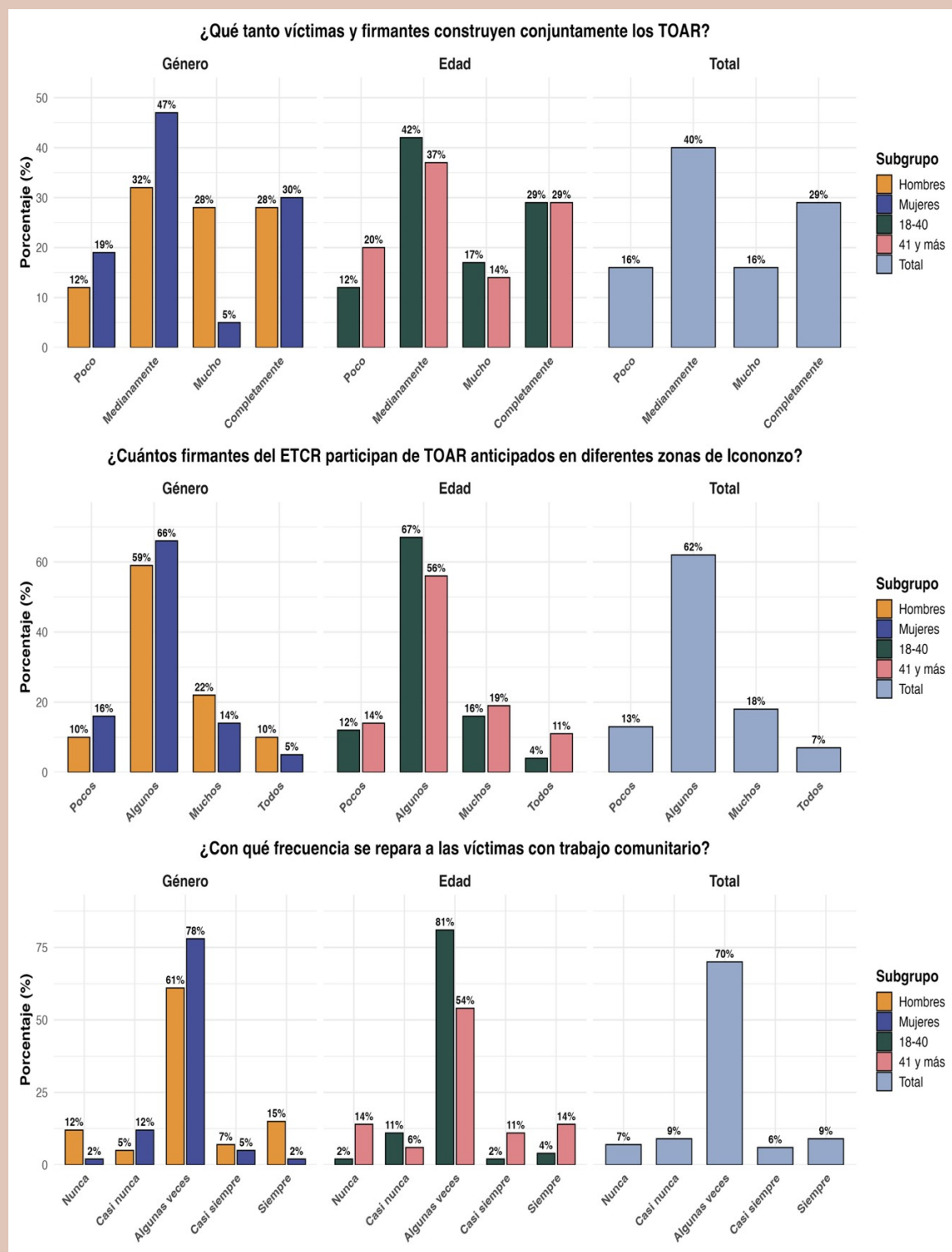
## Grupo 5

Víctimas y firmantes construyen conjuntamente los TOAR (trabajos, obras o actividades con contenido reparador-restaurador).  
 Las y los firmantes del ETCR participan de TOAR anticipados en diferentes zonas de Icononzo.  
 Se repara a las víctimas con trabajo comunitario.

**Figura 5.A. Población Total**

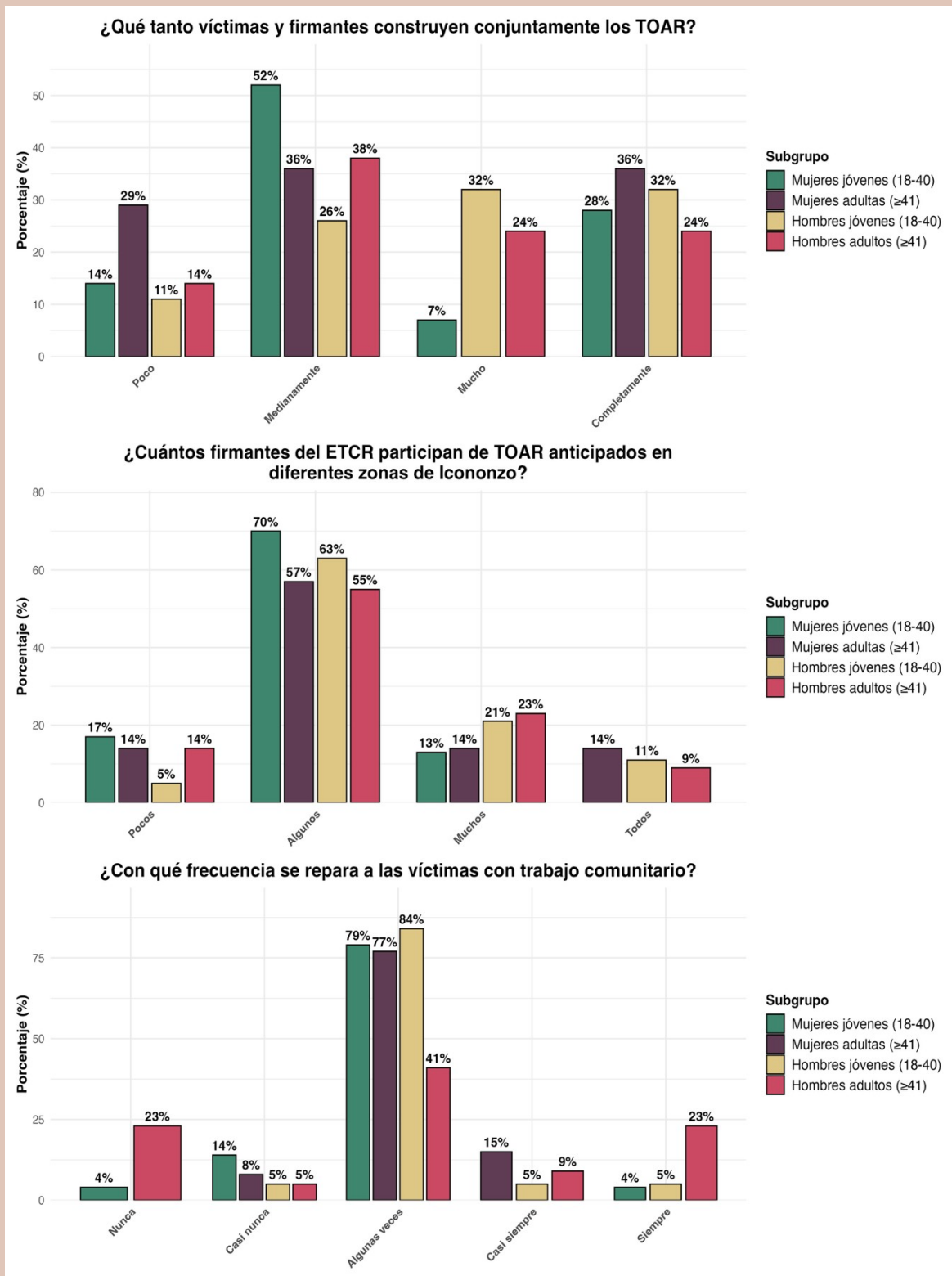




**Figura 5.B. Grupos de Género y Grupos Etarios**



**Figura 5.C. Grupos Interseccionales Género-Edad**







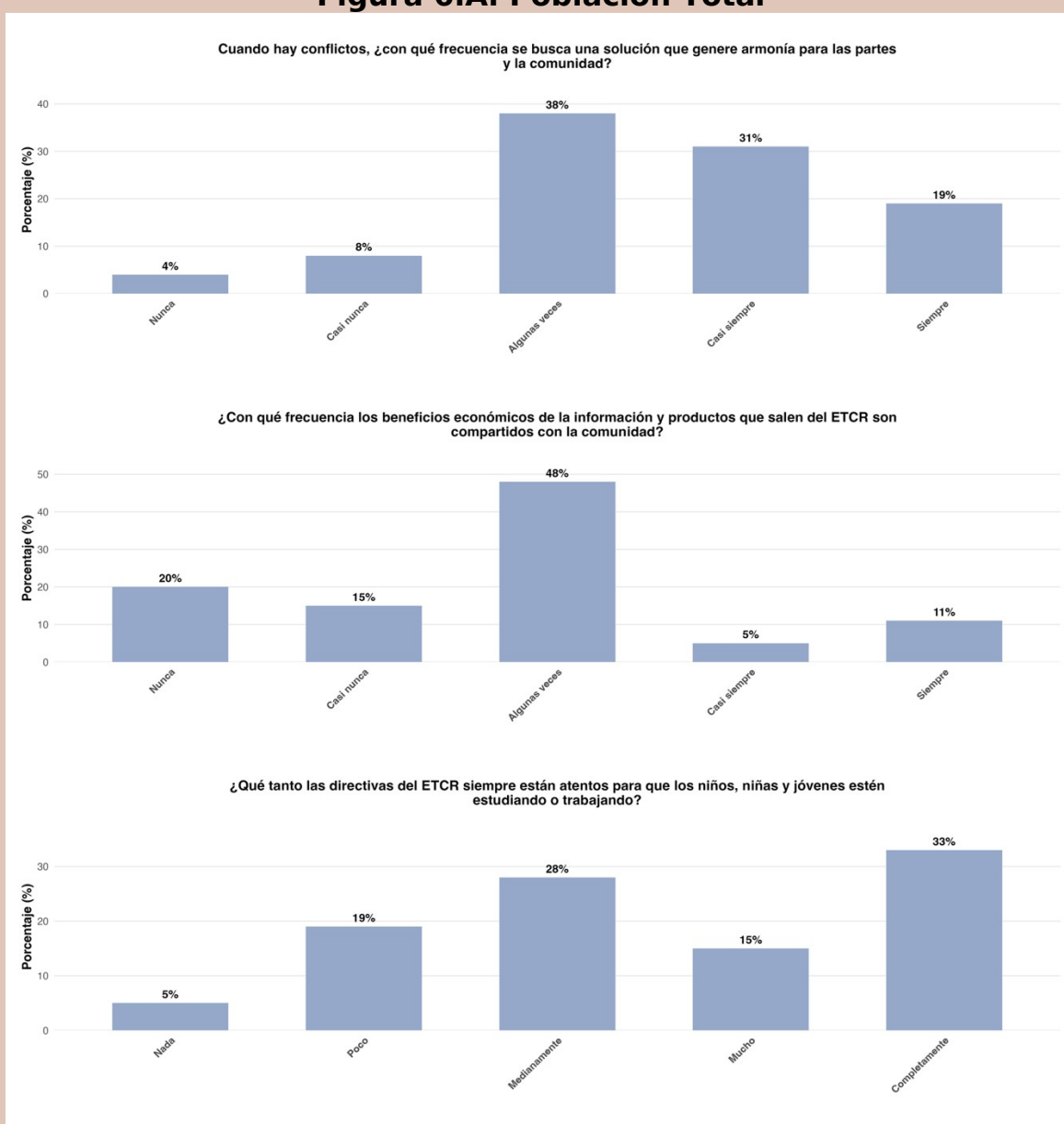
### Grupo 6

Cuando hay conflictos, se busca una solución que genere armonía para las partes y la comunidad.

Los beneficios económicos de la información y productos que salen del ETCR son compartidos con la comunidad.

Las directivas del ETCR siempre están atentas para que los niños, niñas y jóvenes estén estudiando o trabajando.

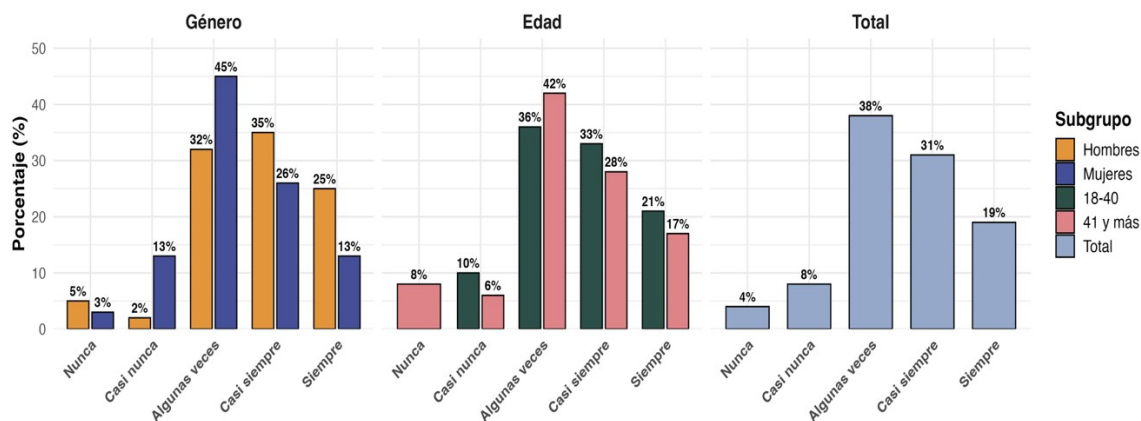
**Figura 6.A. Población Total**



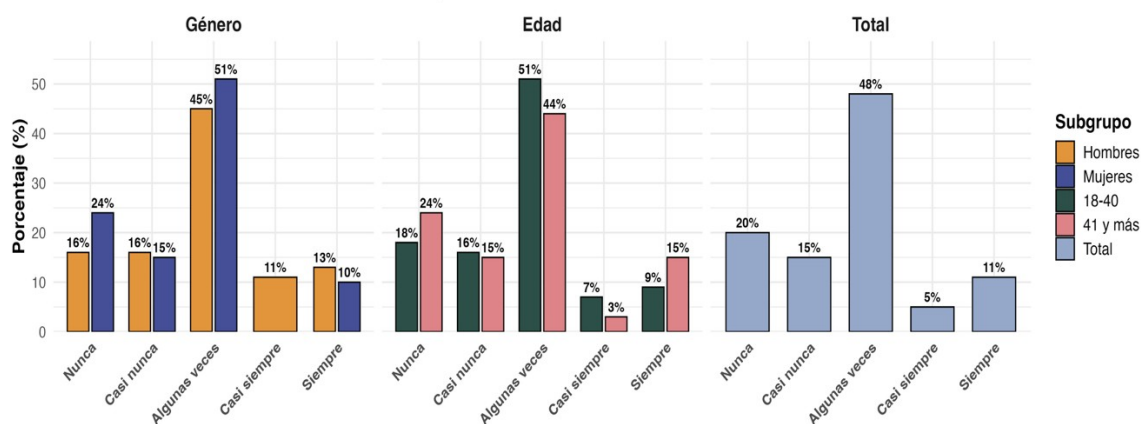
**Figura 6.B. Grupos de Género y Grupos Etarios**



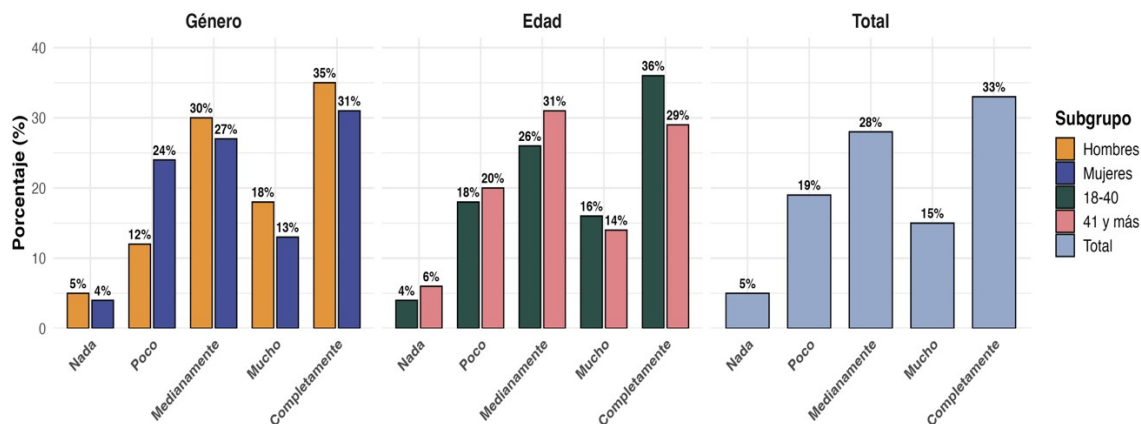
Quando hay conflictos, ¿con qué frecuencia se busca una solución que genere armonía para las partes y la comunidad?



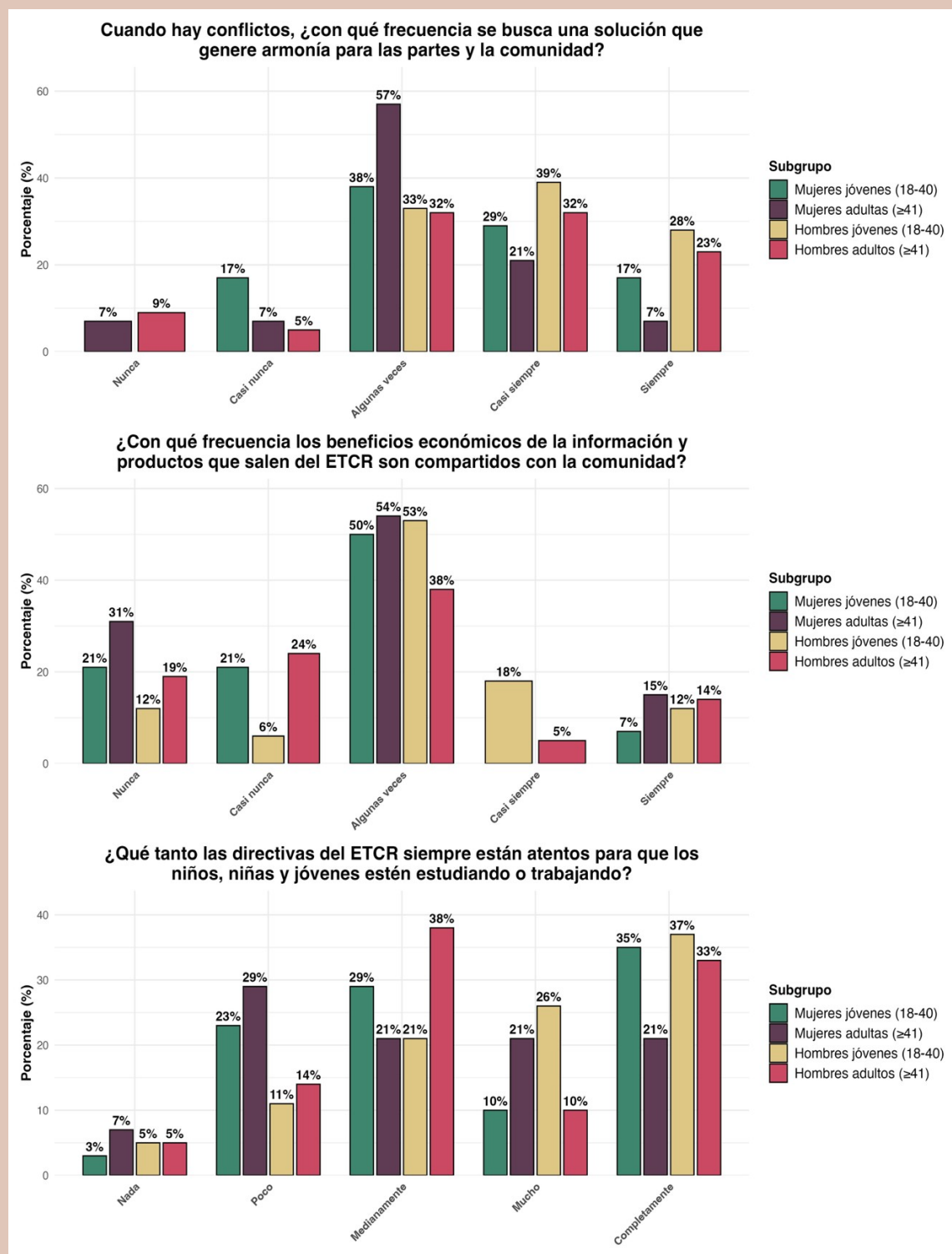
¿Con qué frecuencia los beneficios económicos de la información y productos que salen del ETCR son compartidos con la comunidad?



¿Qué tanto las directivas del ETCR siempre están atentos para que los niños, niñas y jóvenes estén estudiando o trabajando?






**Figura 6.C. Grupos Interseccionales Género-Edad**




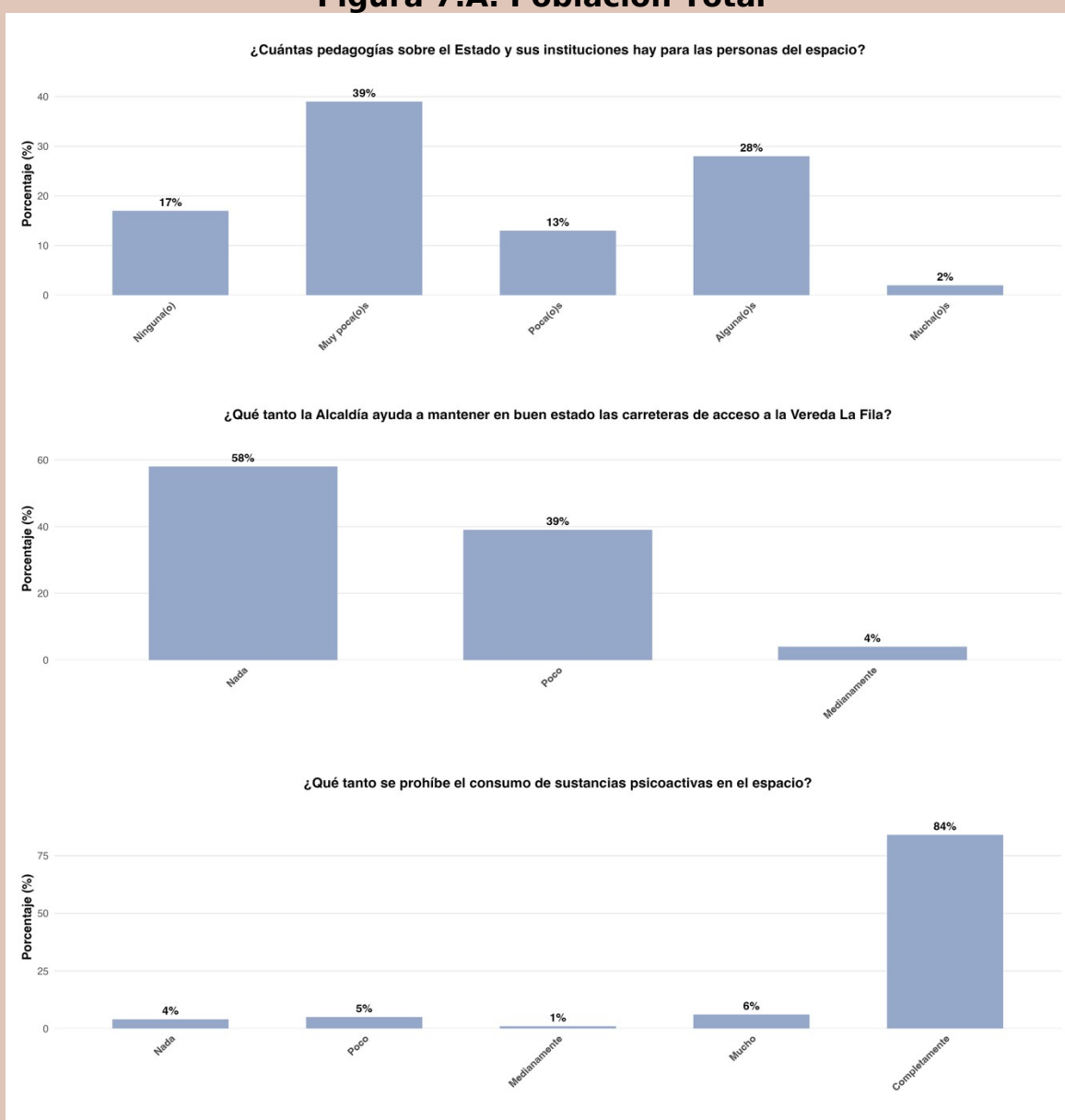
## Cohesión Social Grupo 7

Hay pedagogías sobre el Estado y sus instituciones para las personas del espacio.

La Alcaldía ayuda a mantener en buen estado las carreteras de acceso a la Vereda La Fila.

Se prohíbe el consumo de sustancias psicoactivas en el espacio.

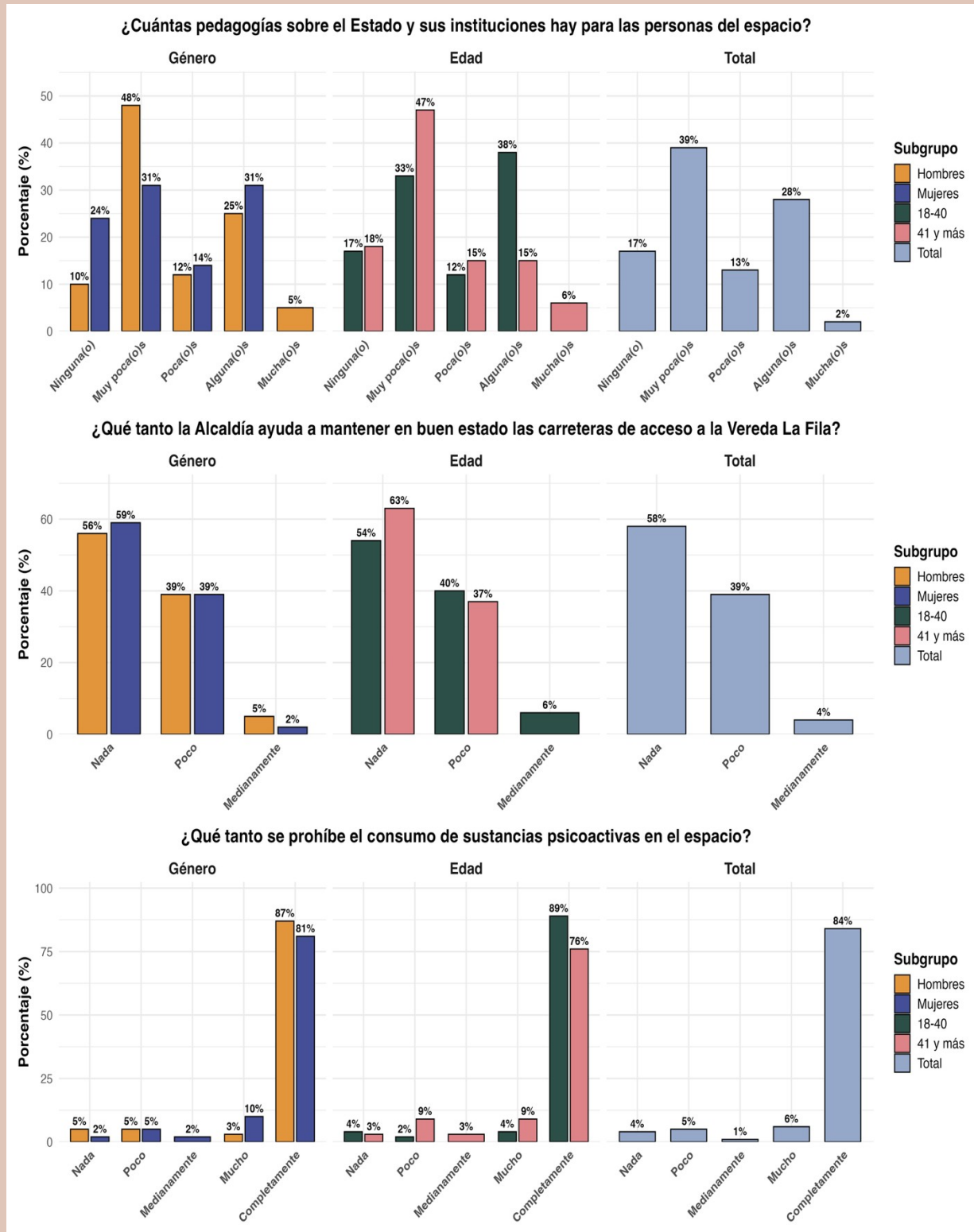
**Figura 7.A. Población Total**





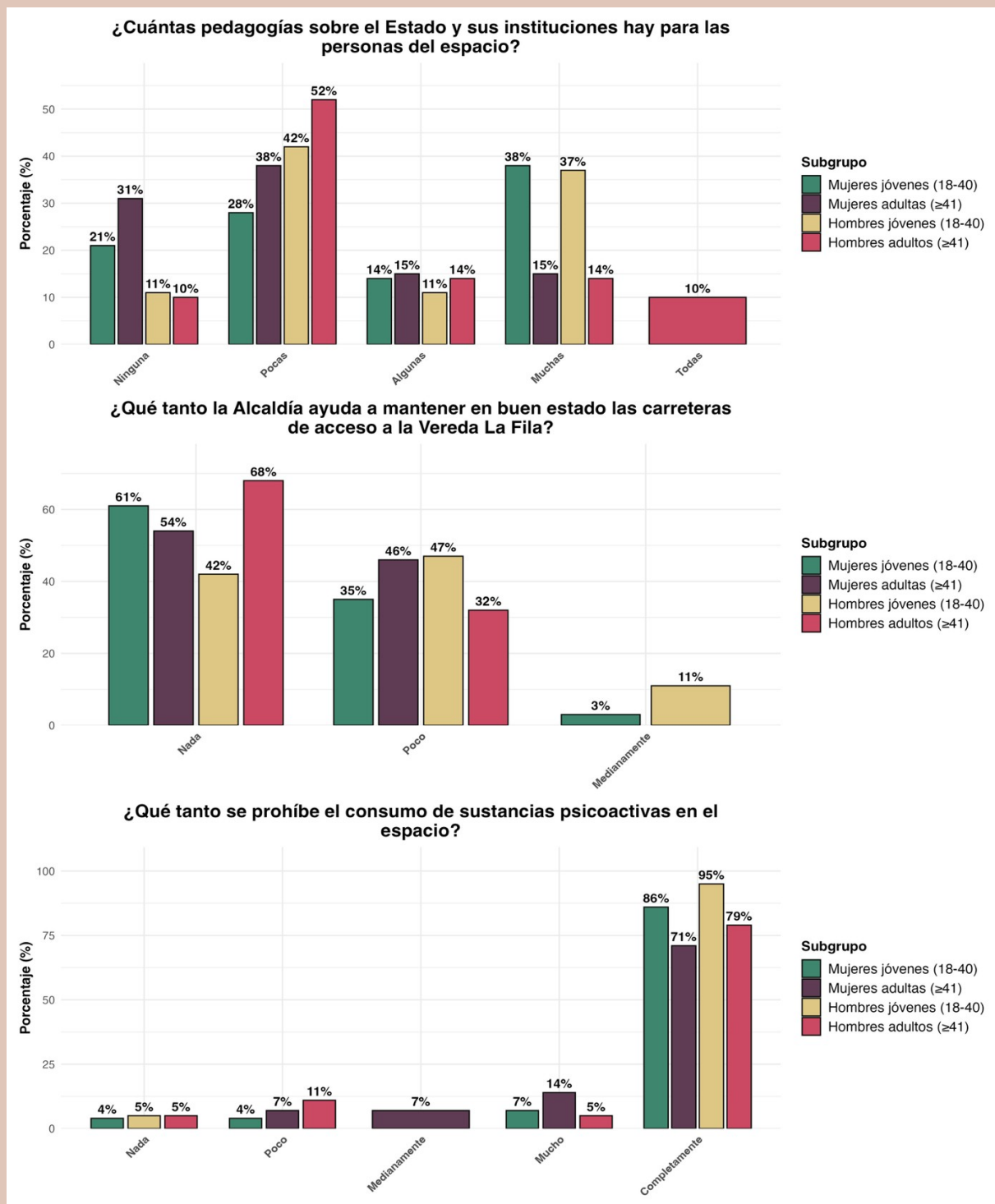


### Figura 7.B. Grupos de Género y Grupos Etarios





**Figura 7.C. Grupos Interseccionales Género-Edad**

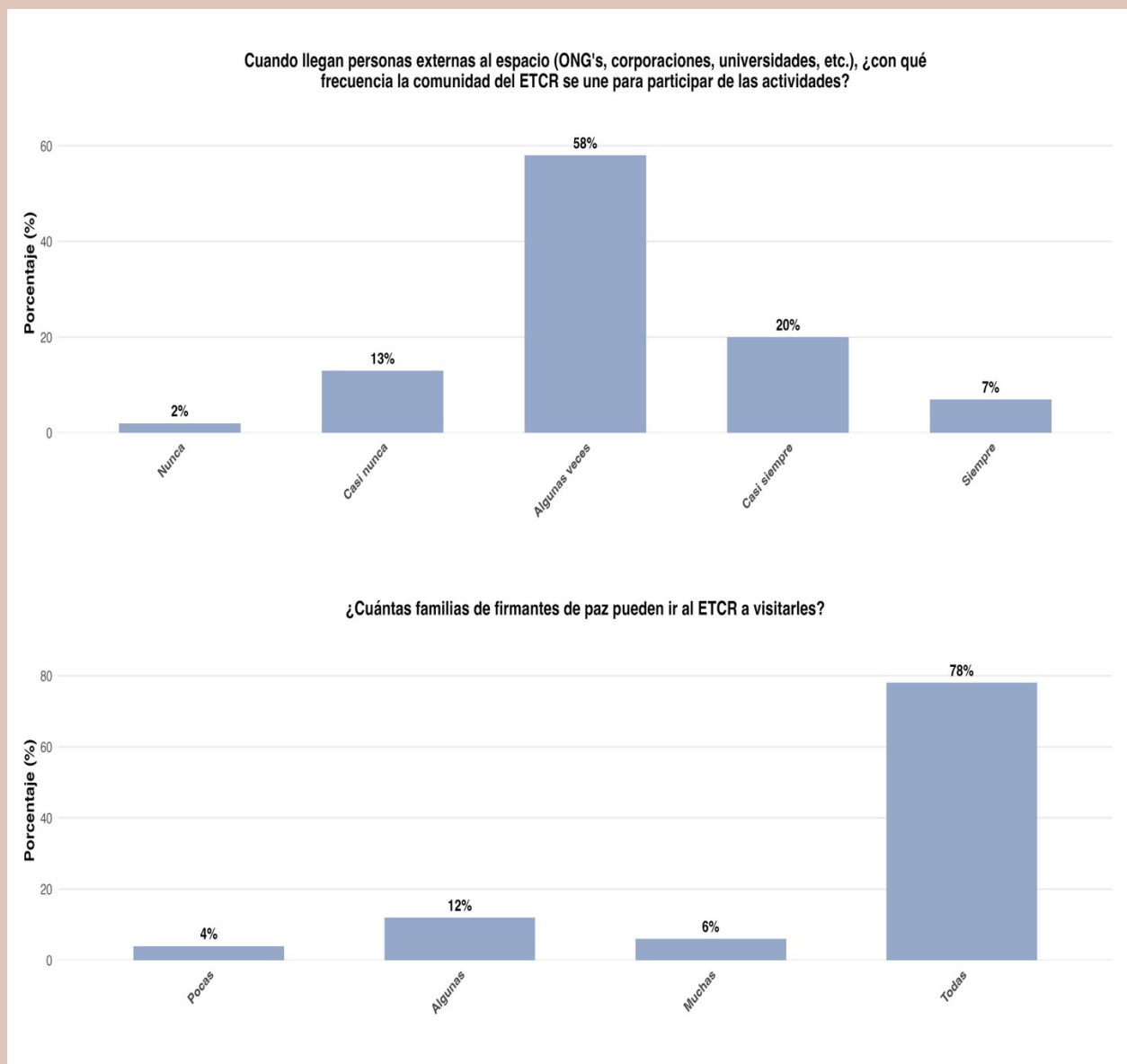




**Grupo 8**

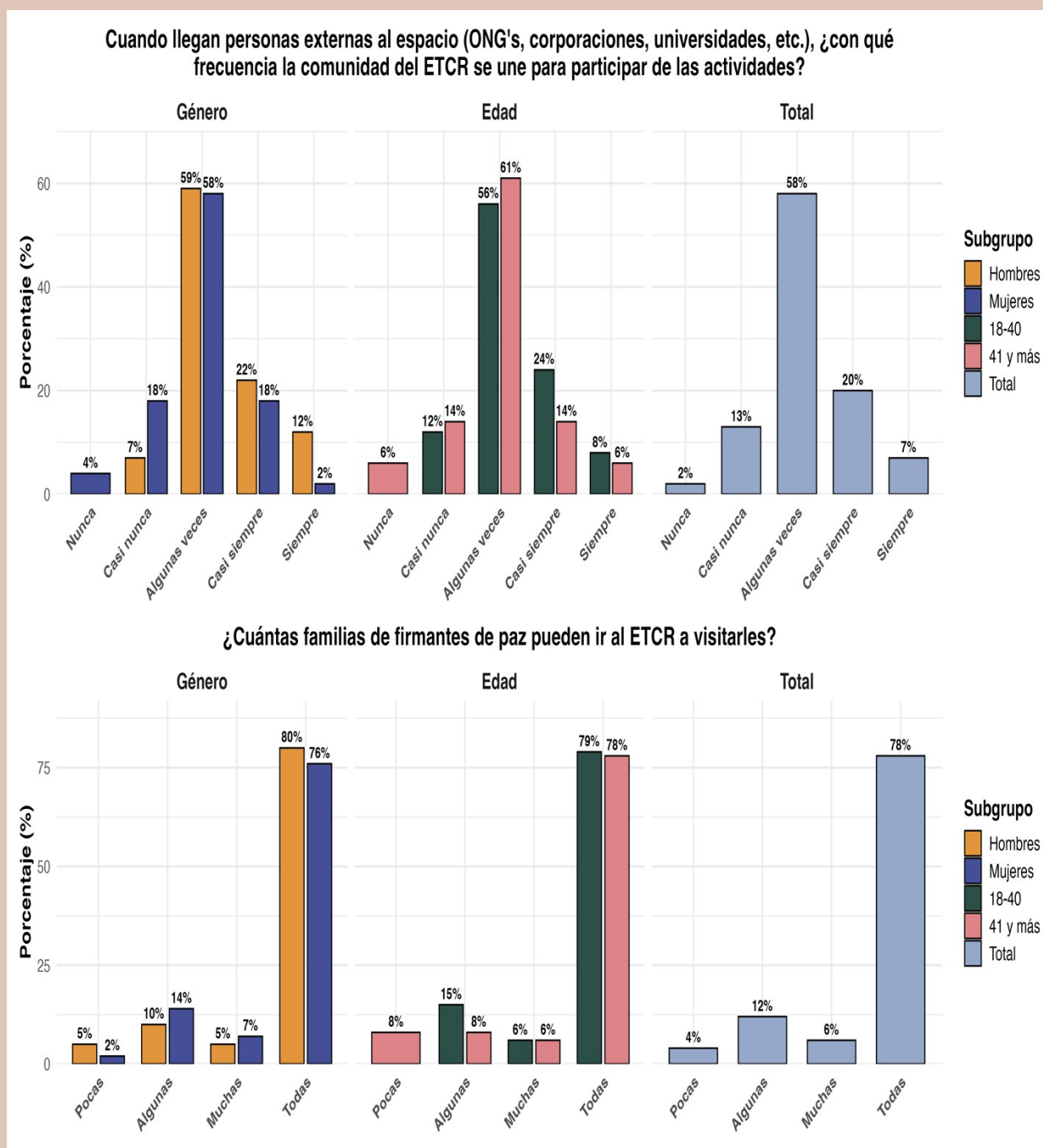
Cuando llegan personas externas al espacio (ONGs, corporaciones, universidades, etc.), la comunidad del ETCR se une para participar de las actividades.

Las familias de firmantes de paz pueden ir al ETCR a visitarles.

**Figura 8.A. Población Total**



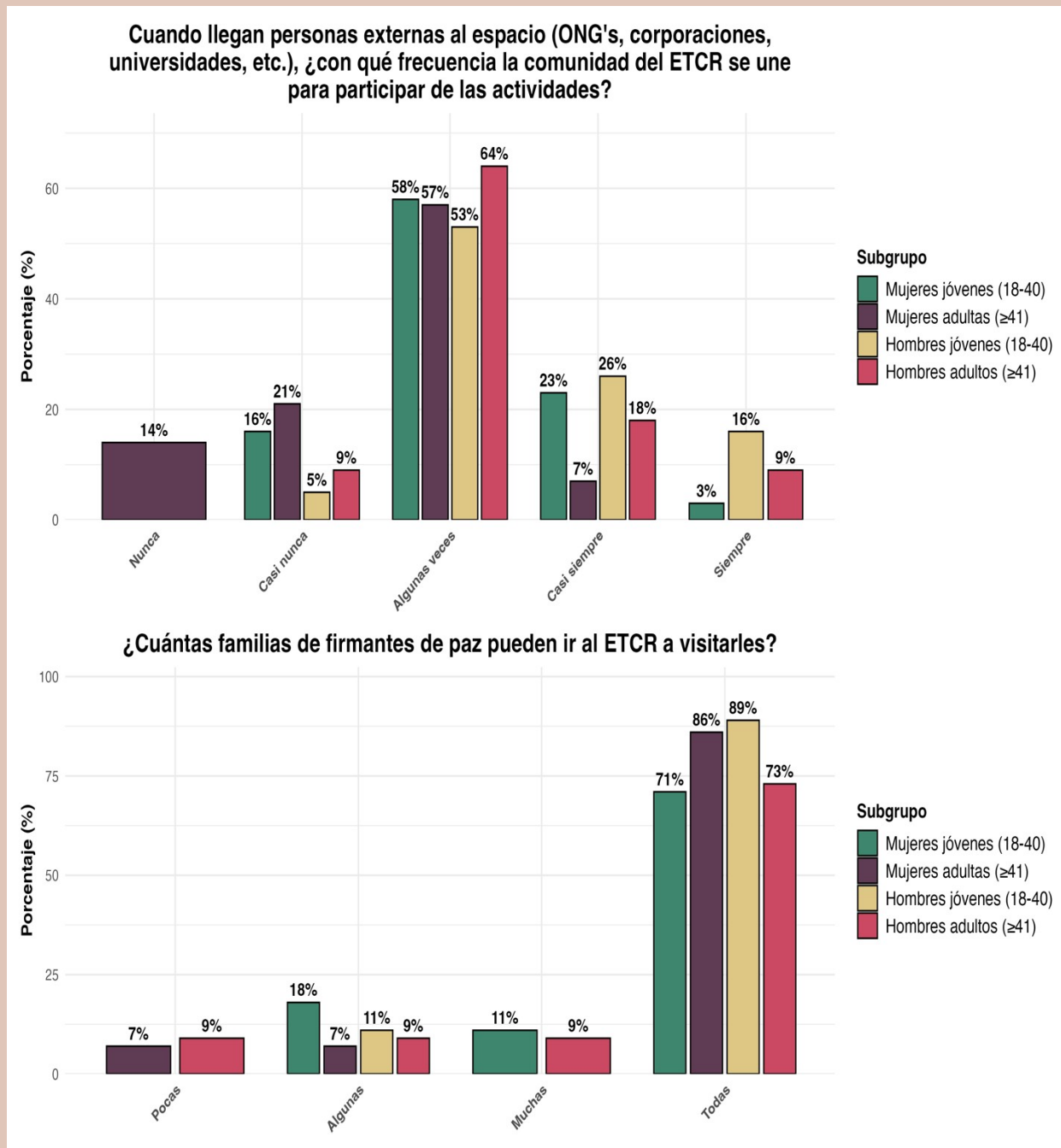
**Figura 8.B. Grupos de Género y Grupos Etarios**







**Figura 8.C. Grupos Interseccionales Género-Edad**





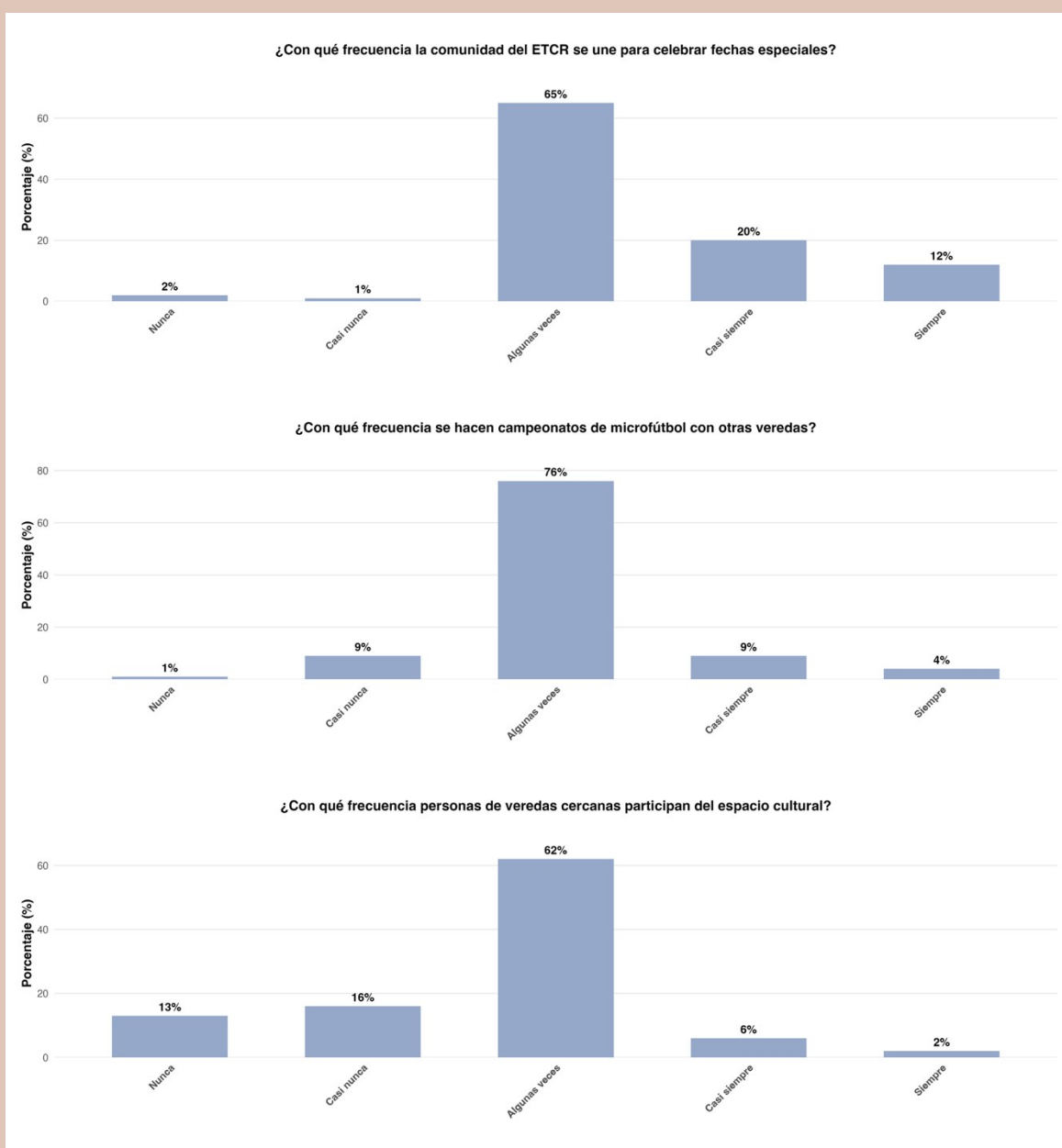
## Grupo 9

La comunidad del ETCR se une para celebrar fechas especiales (día de la madre, día del padre, día de la mujer, día de los niños, novenas navideñas, etc.).

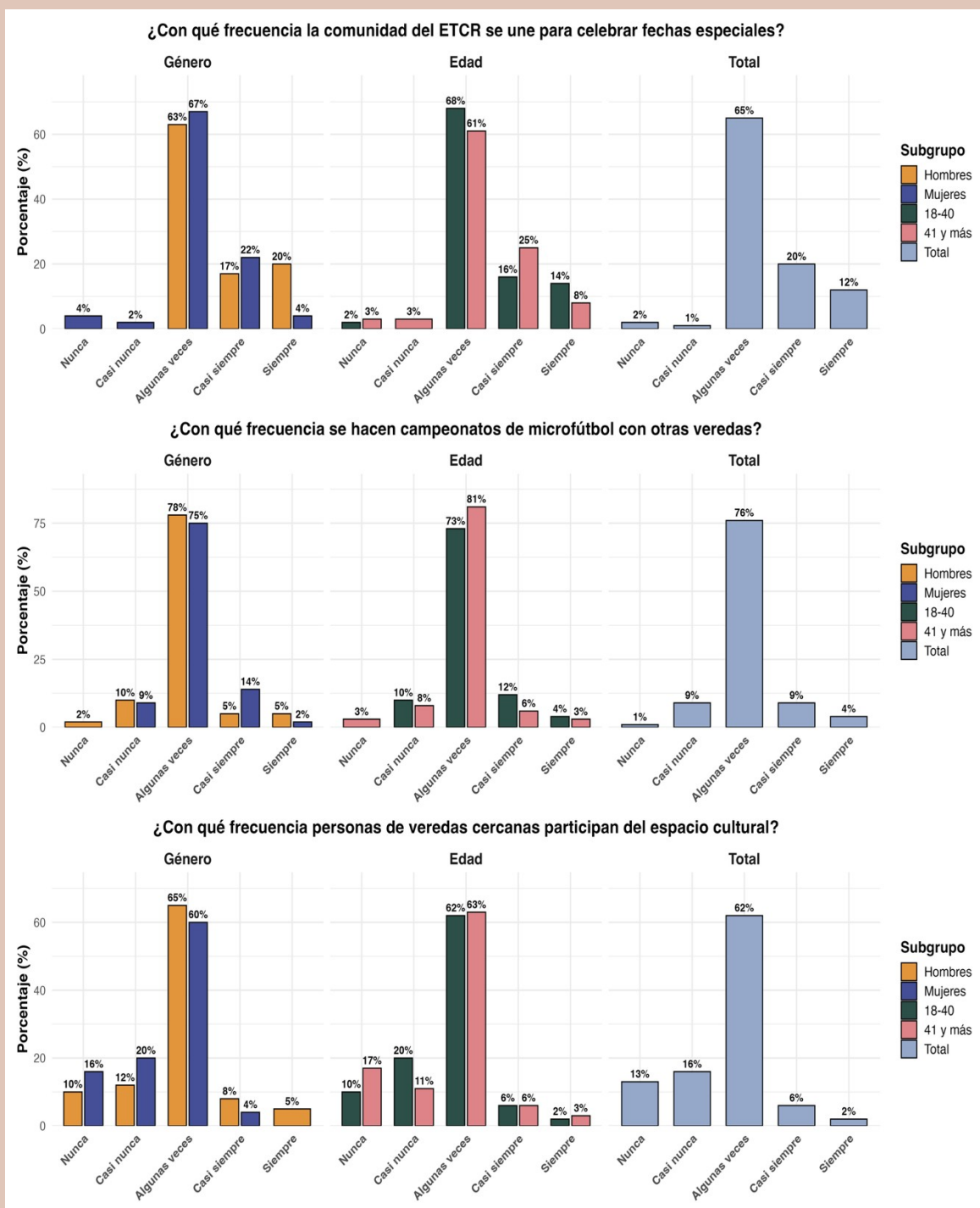
Se hacen campeonatos de microfútbol con otras veredas.

Las personas de veredas cercanas participan del espacio cultural.

**Figura 9.A. Población Total**

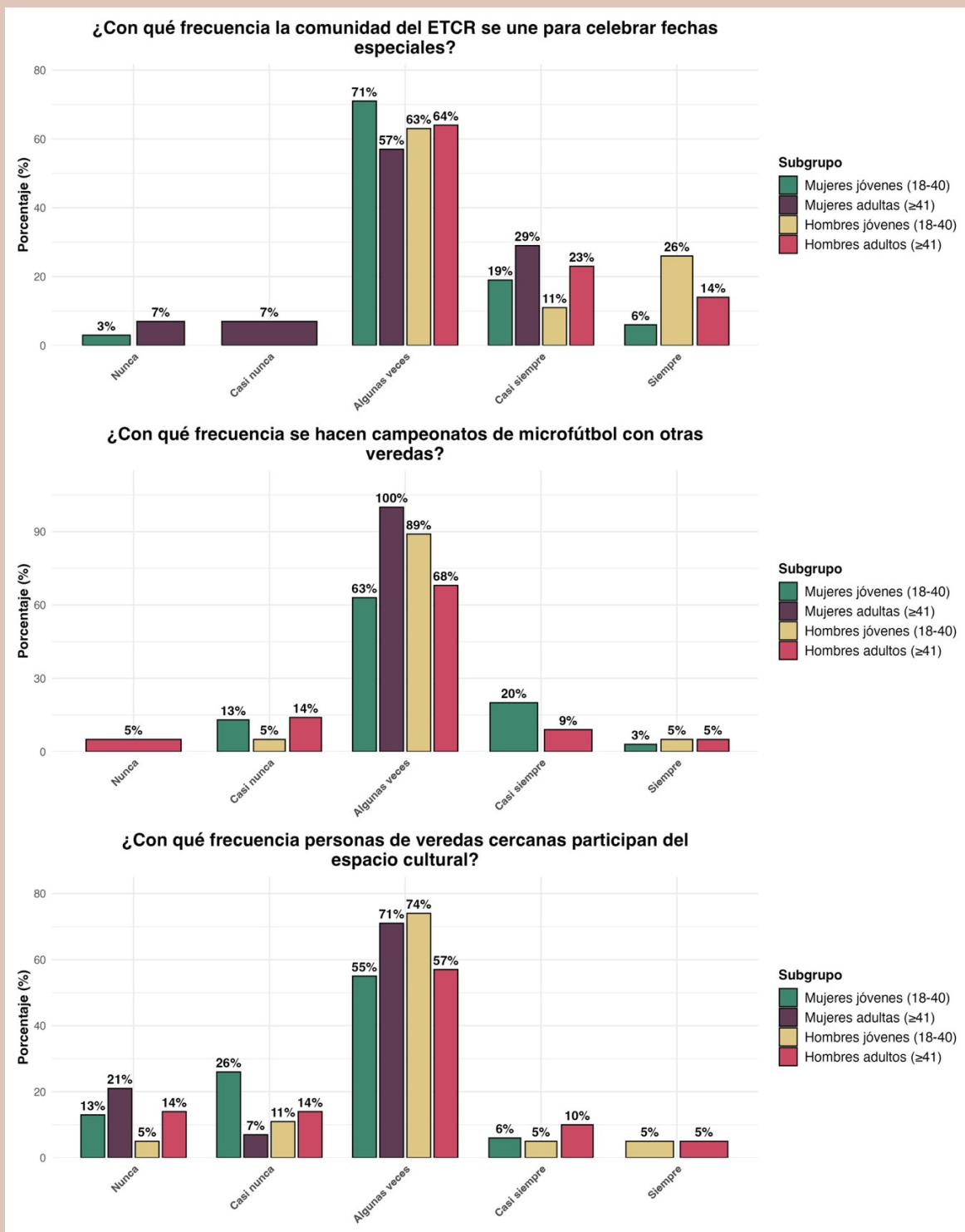





**Figura 9.B. Grupos de Género y Grupos Etarios**




**Figura 9.C. Grupos Interseccionales Género-Edad**





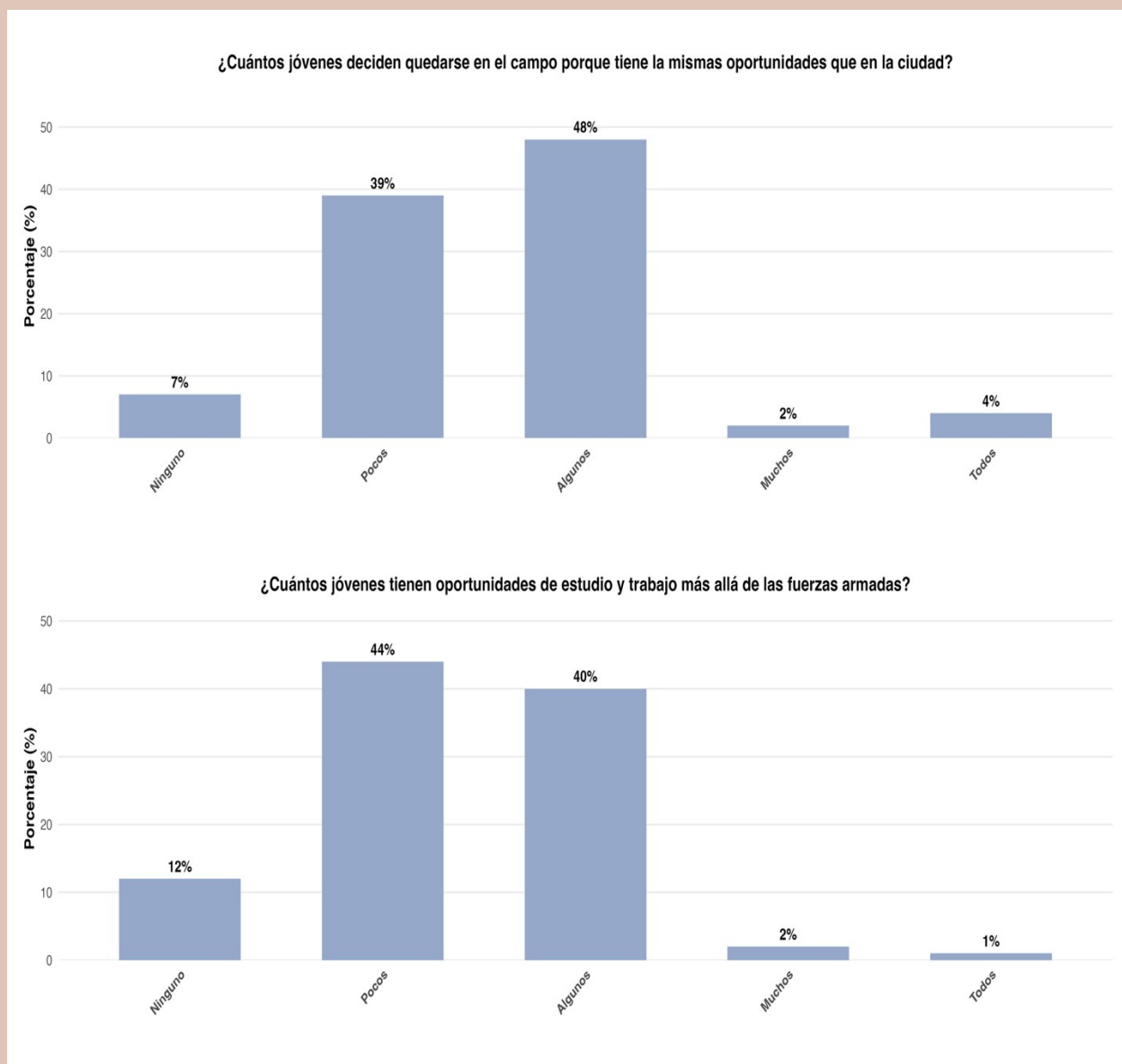


## Grupo 10

Los jóvenes deciden quedarse en el campo porque tiene la mismas oportunidades que en la ciudad.

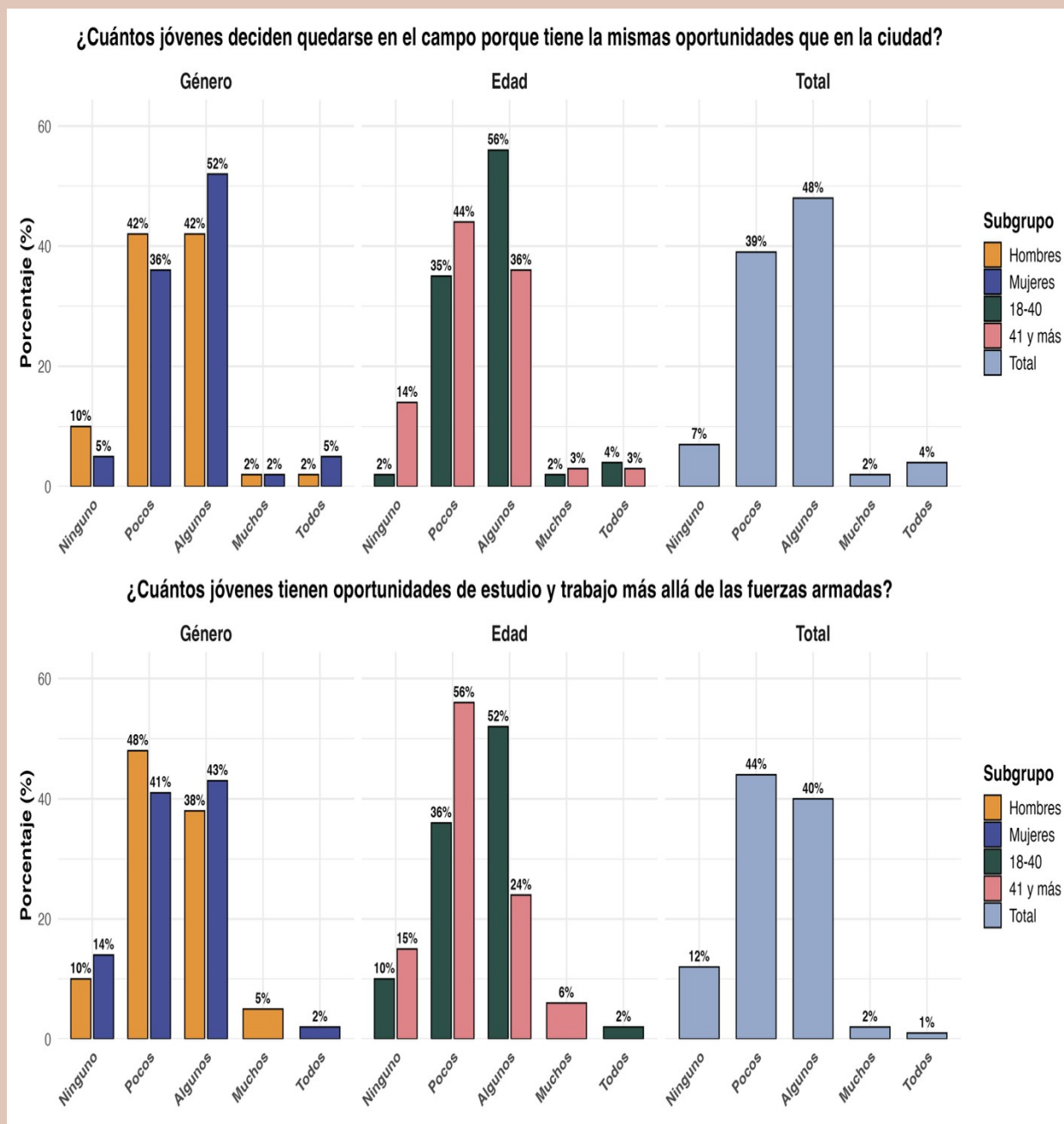
Los jóvenes tienen oportunidades de estudio y trabajo más allá de las fuerzas armadas.

**Figura 10.A. Población Total**

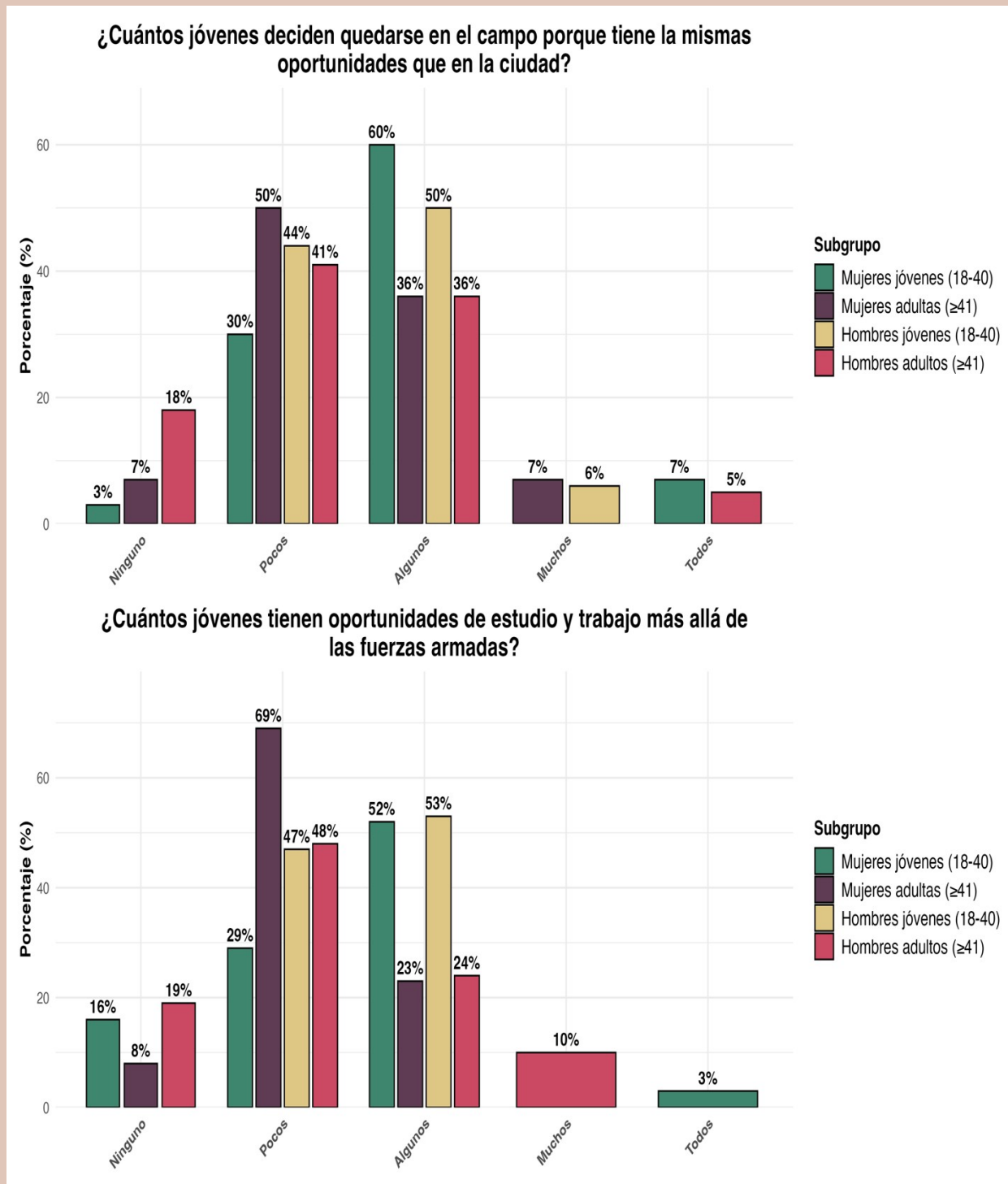




**Figura 10.B. Grupos de Género y Grupos Etarios**





**Figura 10.C. Grupos Interseccionales Género-Edad**



## Grupo 11

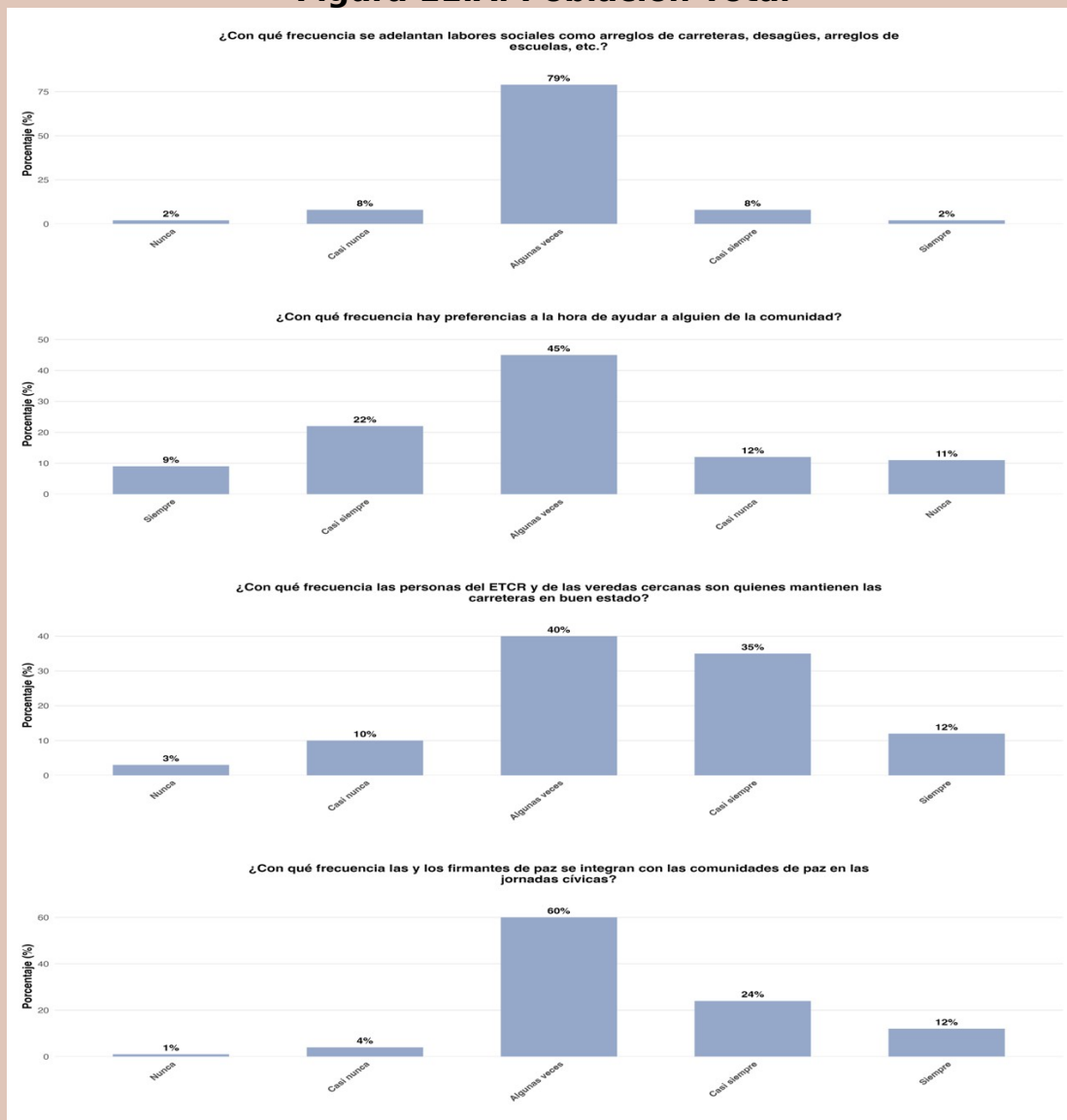
Se adelantan labores sociales como arreglos de carreteras, desagües, arreglos de escuelas, etc.

No hay preferencias a la hora de ayudar a alguien de la comunidad.

Las personas del ETCR y de las veredas cercanas son quienes mantienen las carreteras en buen estado.

Las y los firmantes de paz se integran con las comunidades de paz en las jornadas cívicas.

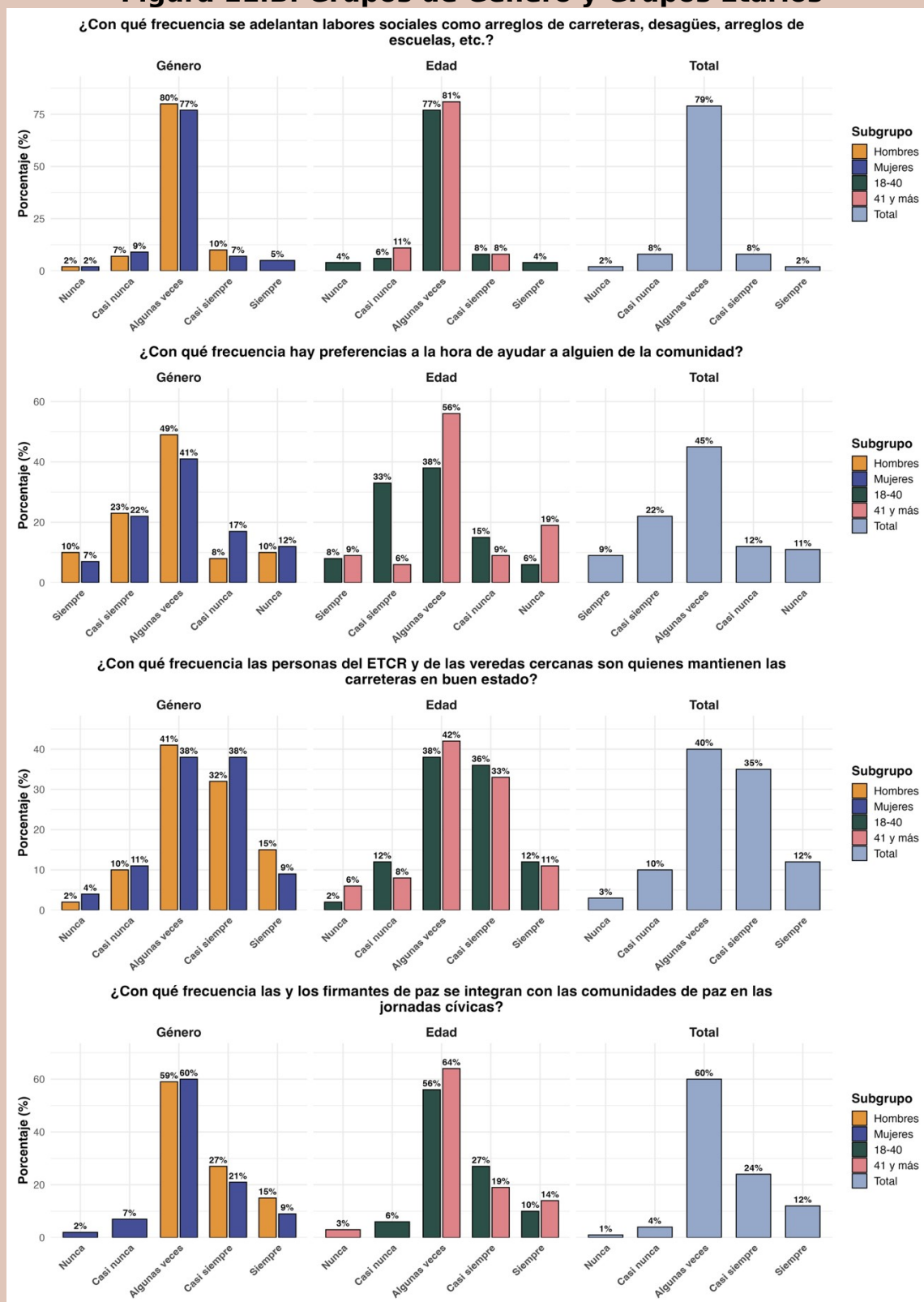
**Figura 11.A. Población Total**





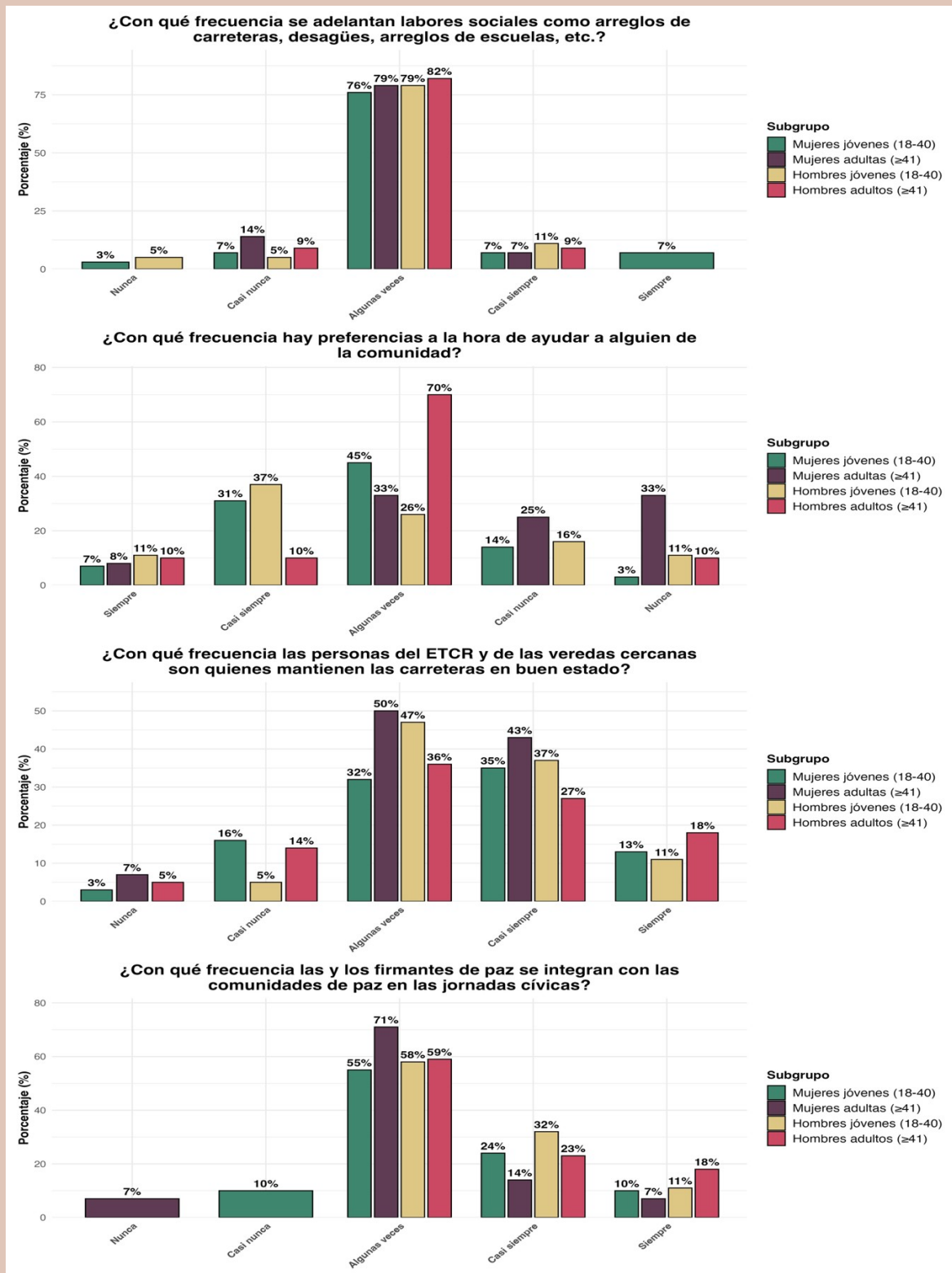


## Figura 11.B. Grupos de Género y Grupos Etarios





### Figura 11.C. Grupos Interseccionales Género-Edad



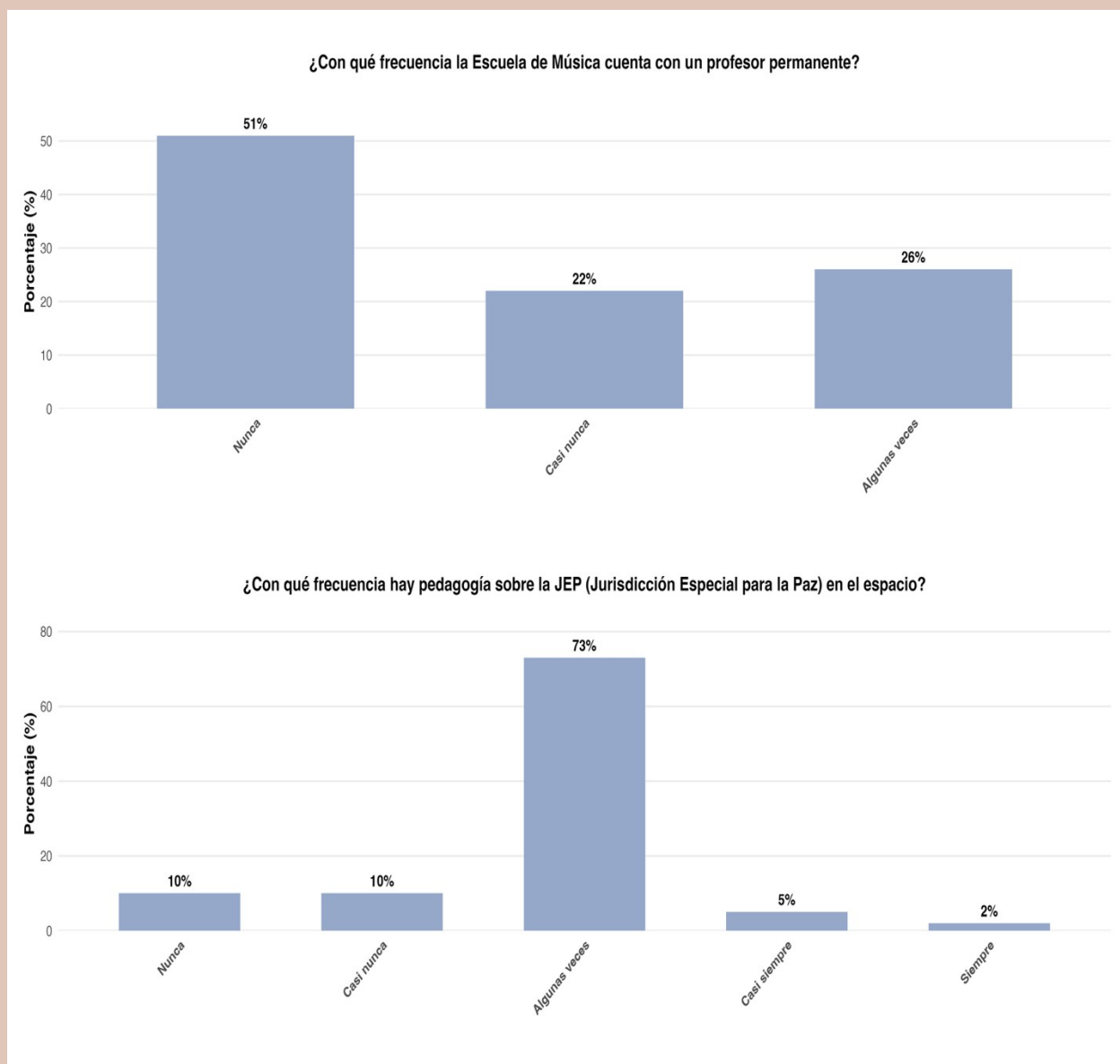


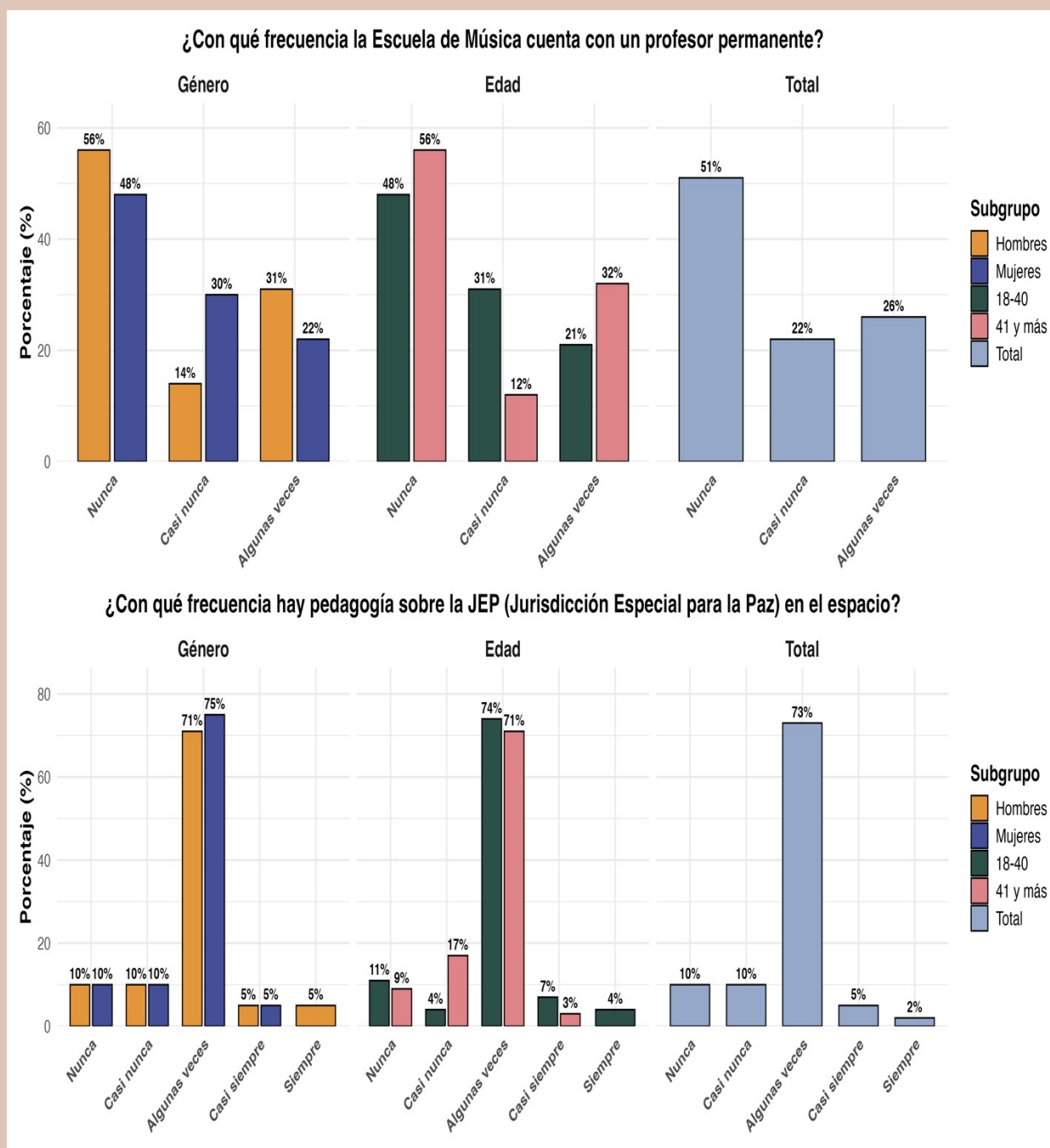


## Condiciones de Vida Grupo 12

La Escuela de Música cuenta con un profesor permanente.  
Hay pedagogía sobre la JEP (Jurisdicción Especial para la Paz) en el espacio.

**Figura 12.A. Población Total**

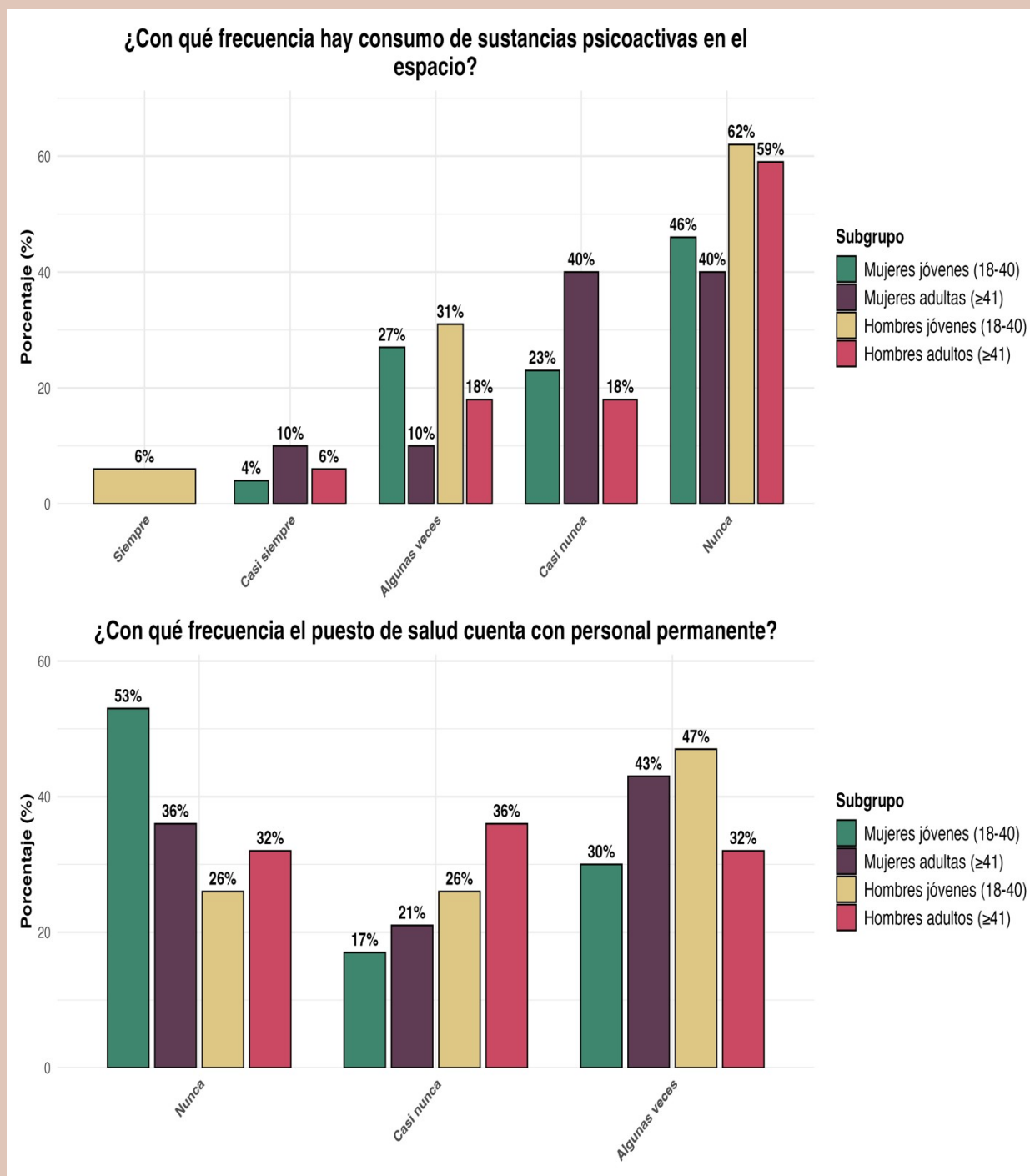



**Figura 12.B. Grupos de Género y Grupos Etarios**






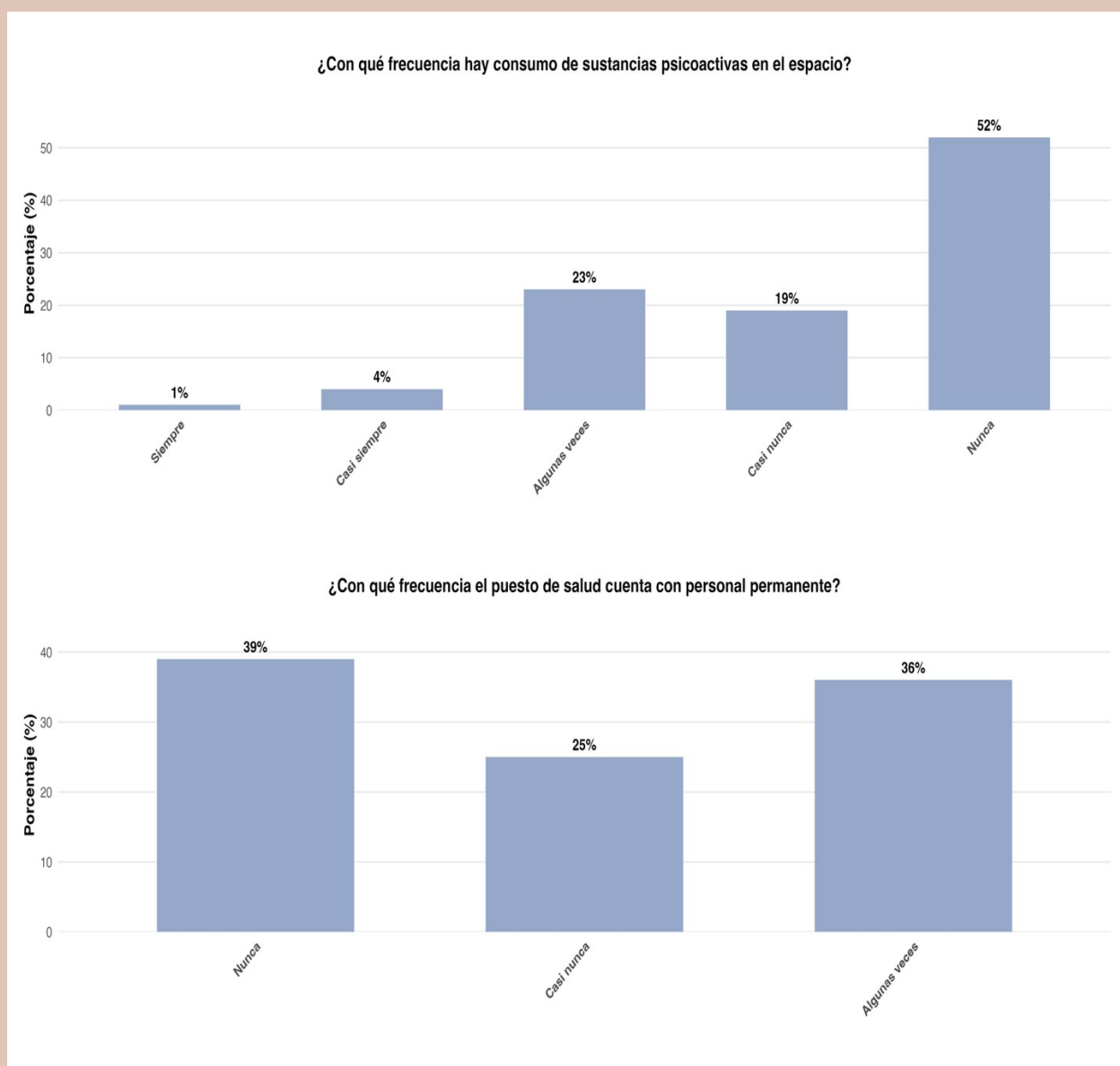
**Figura 12.C. Grupos Interseccionales Género-Edad**



**Grupo 13**

No hay consumo de sustancias psicoactivas en el espacio.

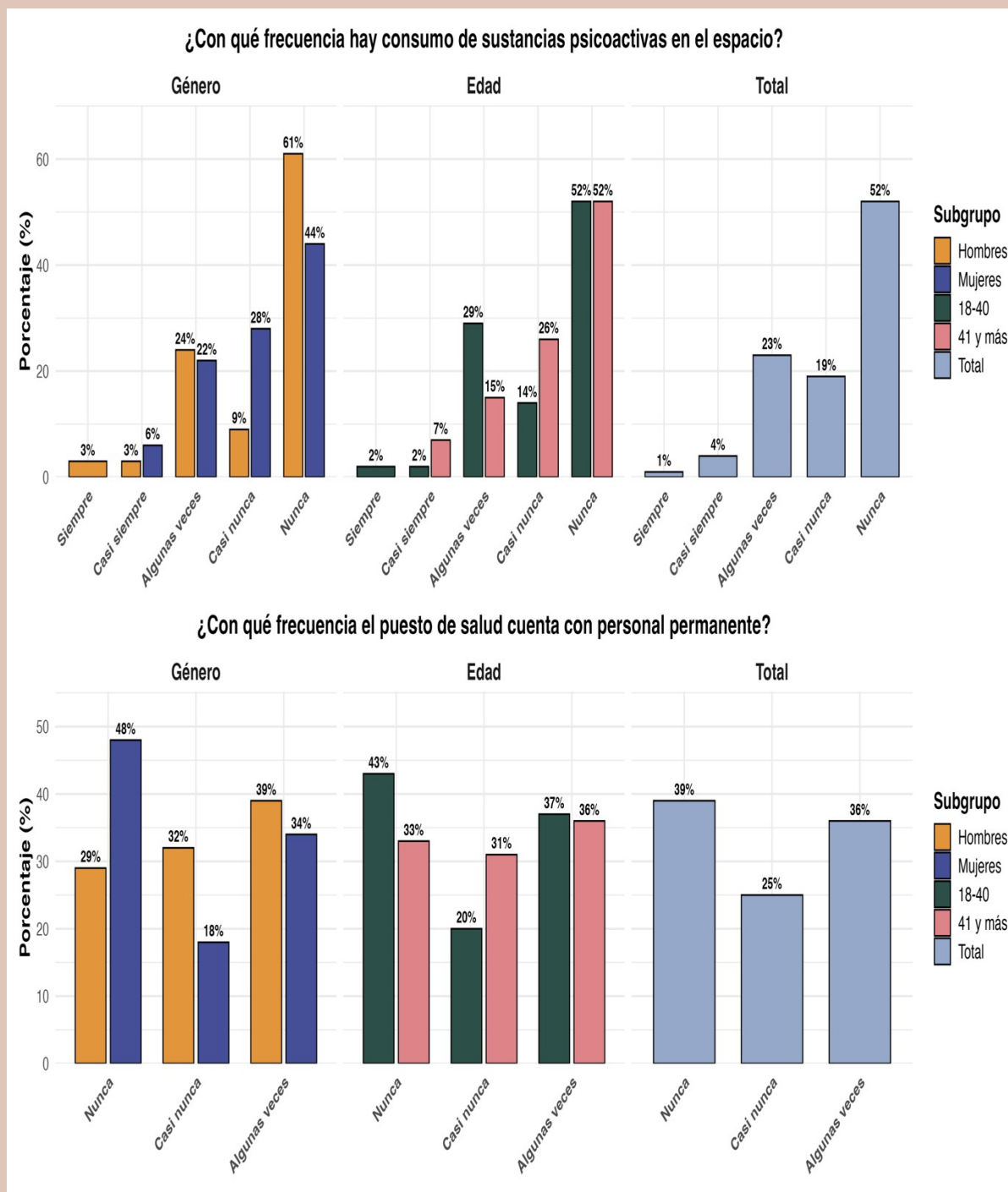
El puesto de salud cuenta con personal permanente.

**Figura 13.A. Población Total**

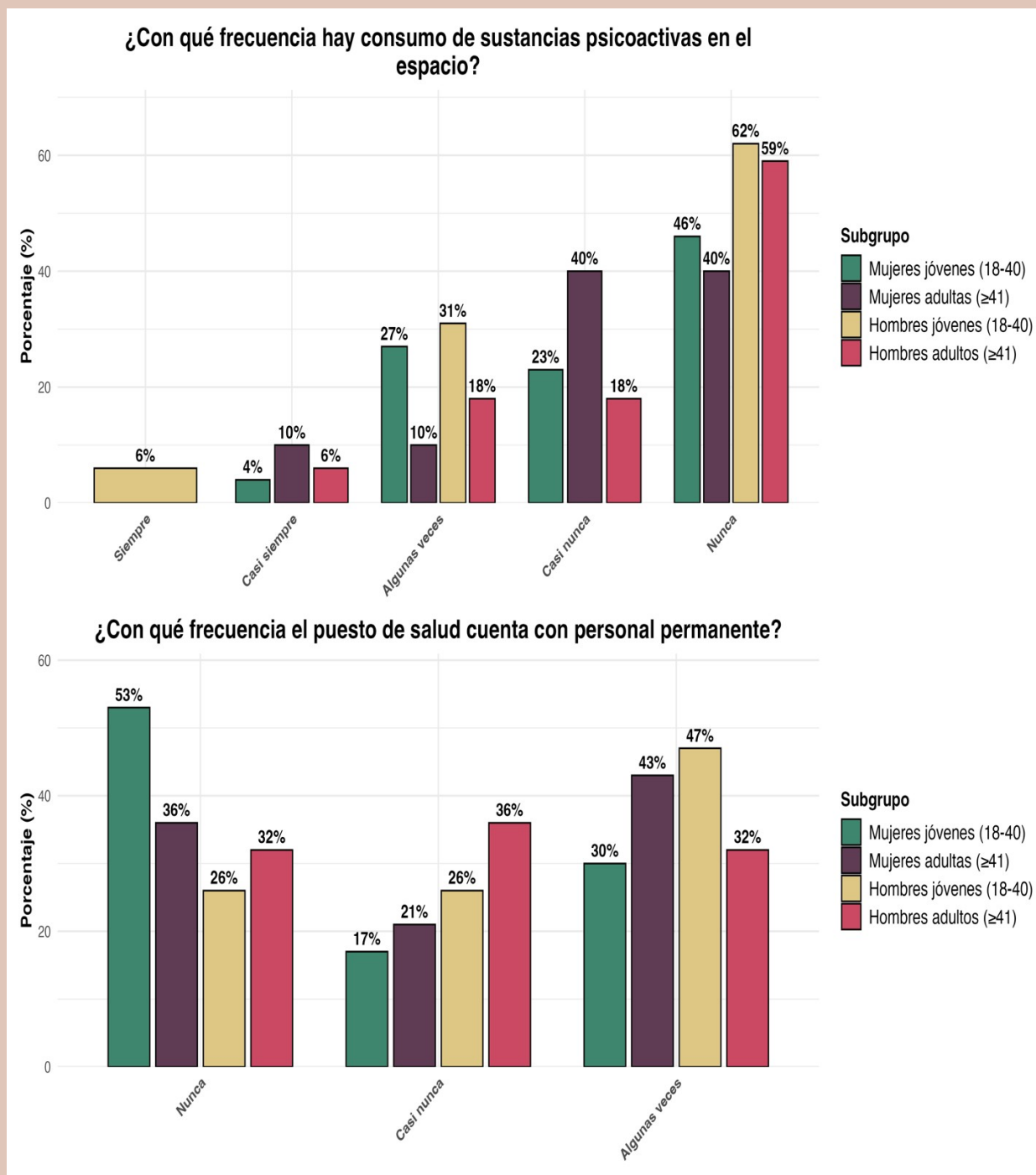




**Figura 13.B. Grupos de Género y Grupos Etarios**



**Figura 13.C. Grupos Interseccionales Género-Edad**



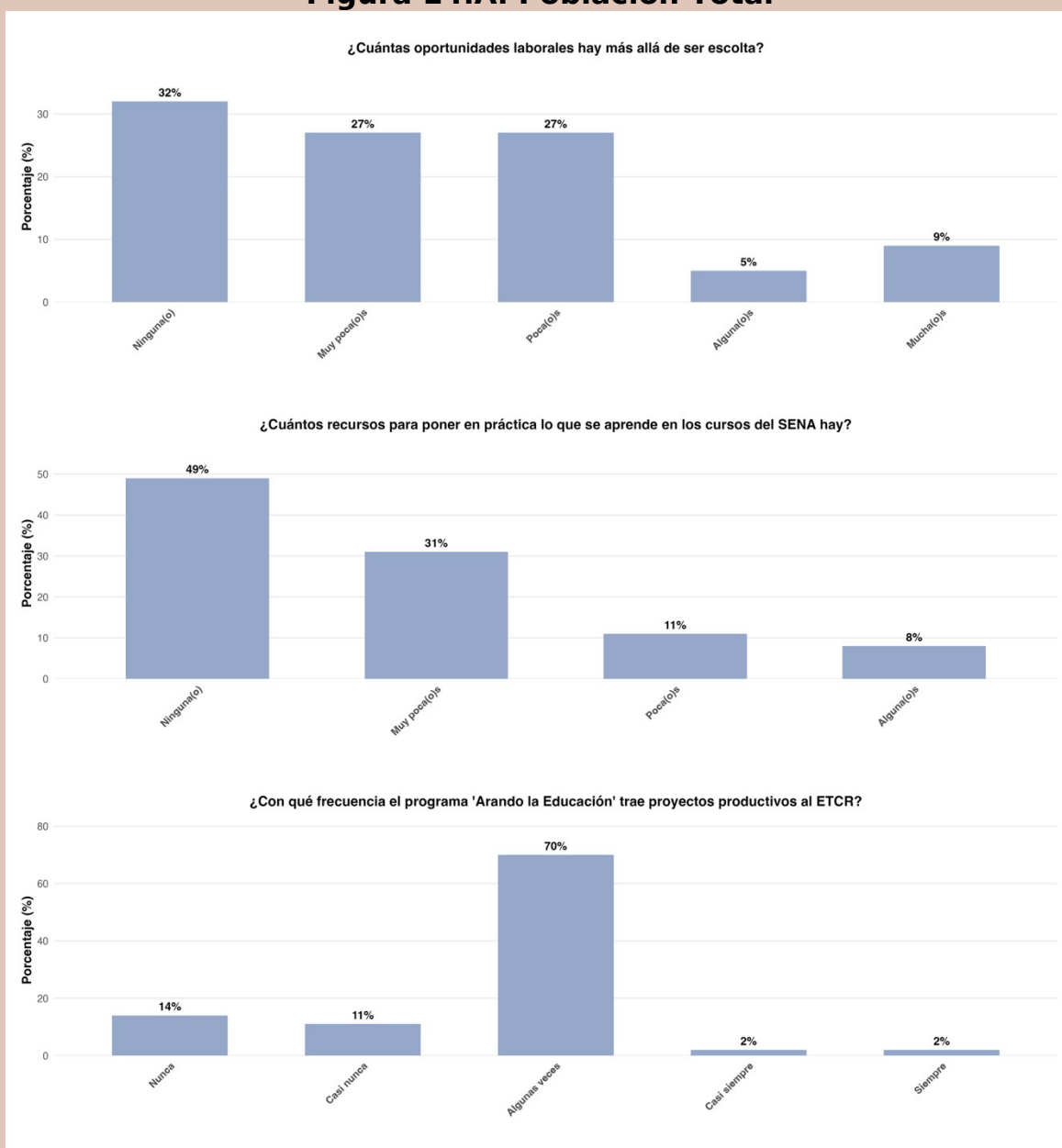


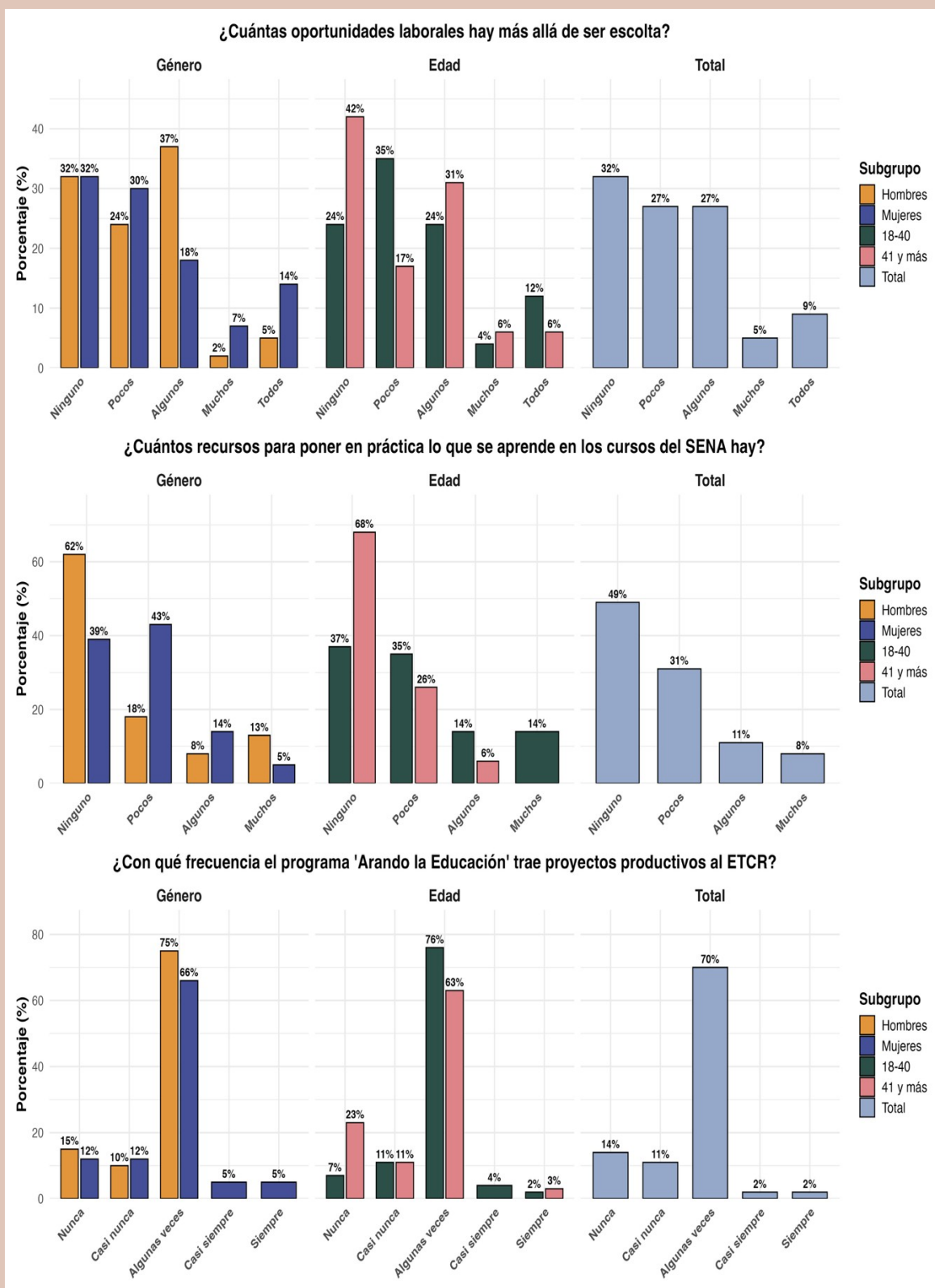


## Grupo 14

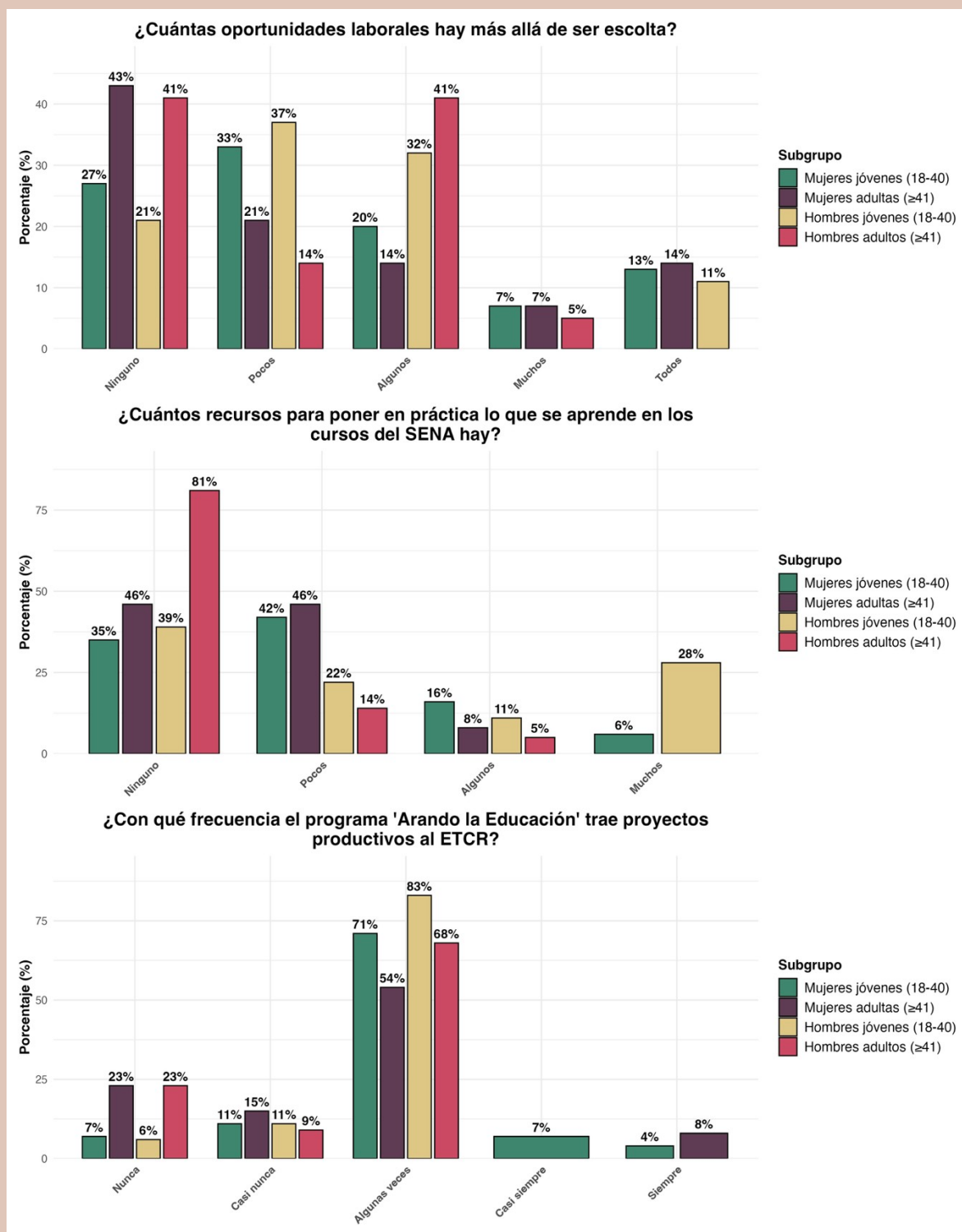
Hay oportunidades laborales más allá de ser escolta.  
 Hay recursos para poner en práctica lo que se aprende en los cursos del SENA.  
 El programa "Arando la Educación" trae proyectos productivos al ETCR.

**Figura 14.A. Población Total**




**Figura 14.B. Grupos de Género y Grupos Etarios**


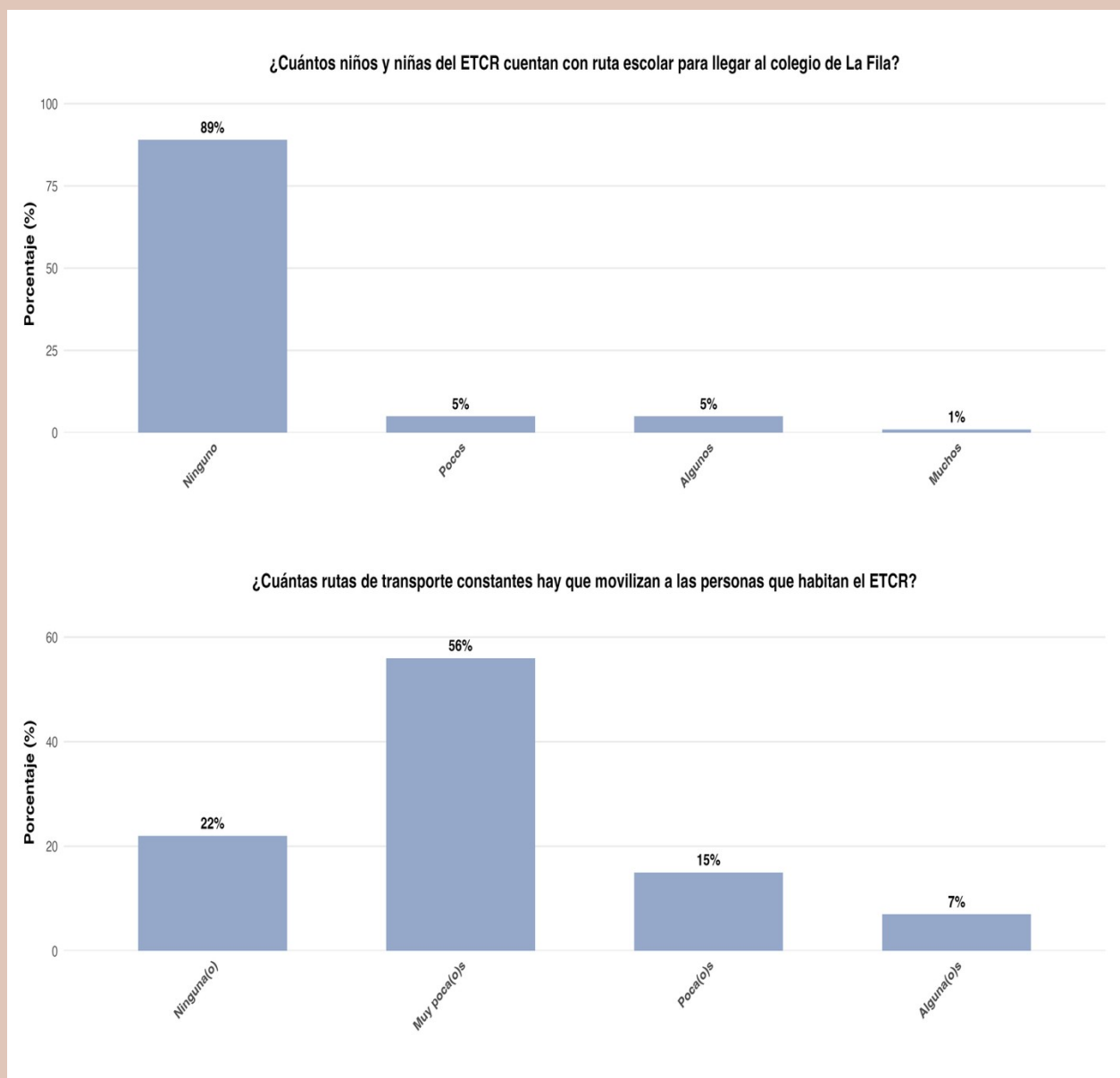


**Figura 14.C. Grupos Interseccionales Género-Edad**

**Grupo 15**

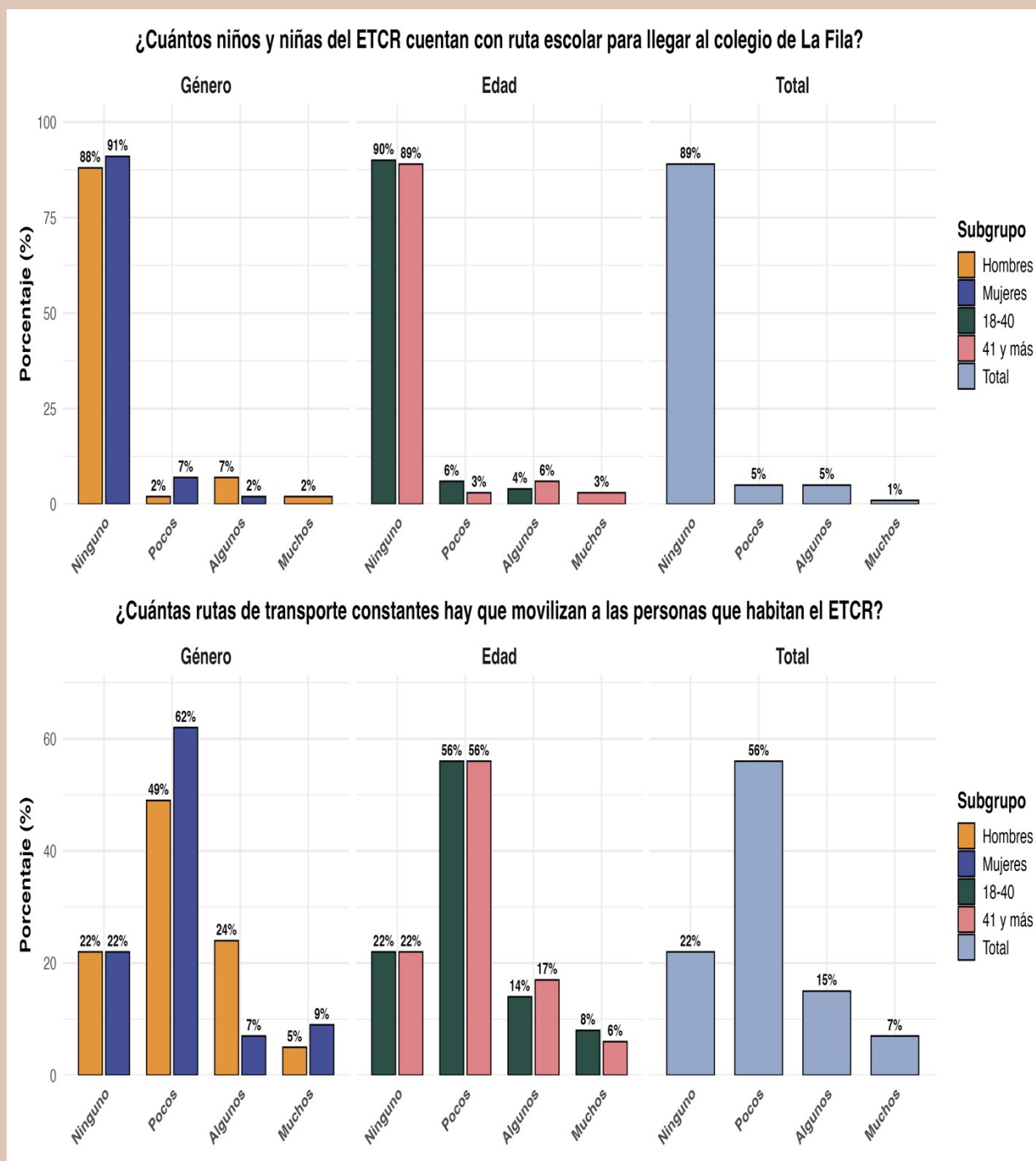
Los niños y las niñas del ETCR cuentan con ruta escolar para llegar al colegio de La Fila.

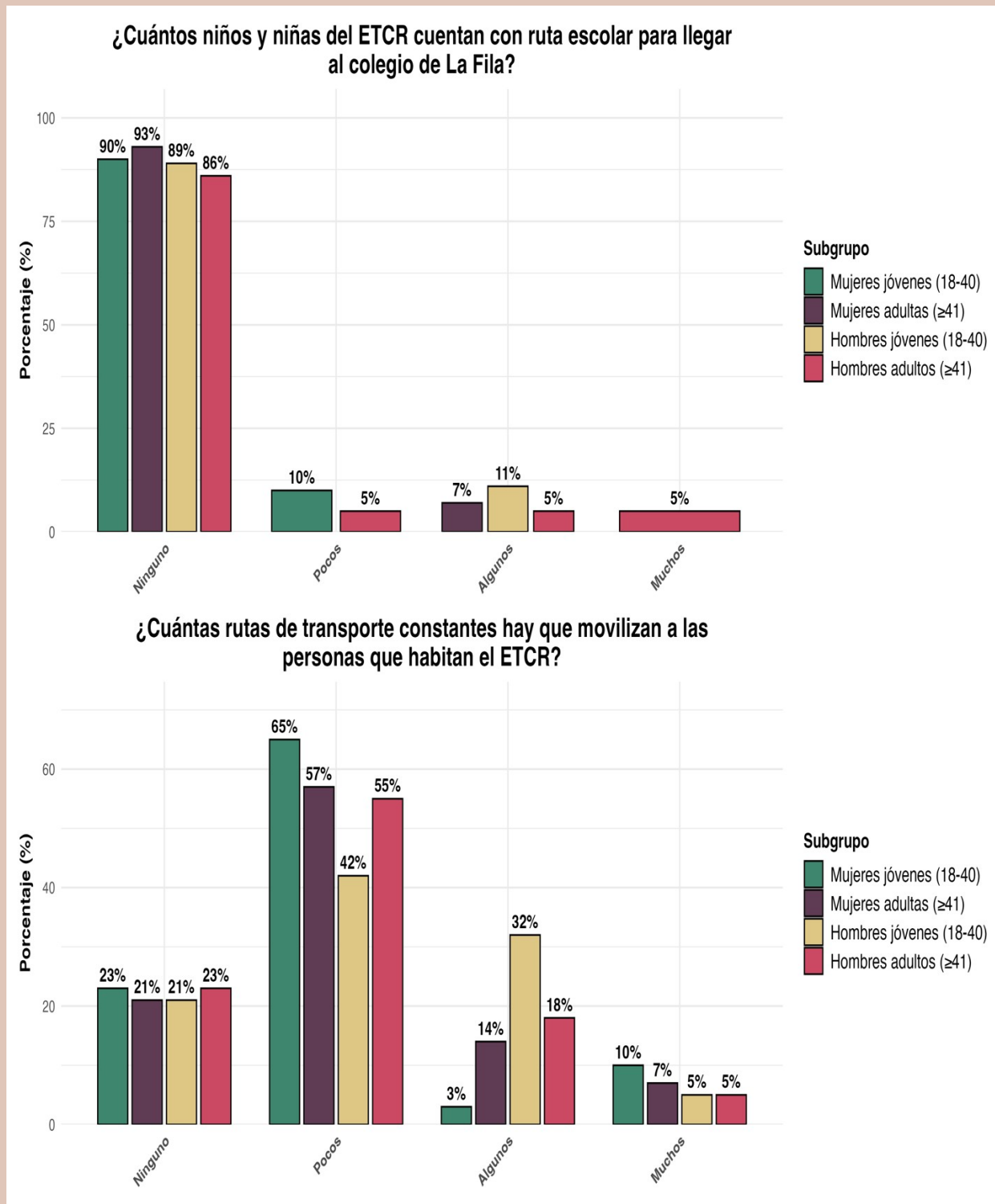
Hay rutas de transporte constantes que movilizan a las personas que habitan el ETCR.

**Figura 15.A. Población Total**




**Figura 15.B. Grupos de Género y Grupos Etarios**




**Figura 15.C. Grupos Interseccionales Género-Edad**





# GUATIMBOL

Resultados encuestas  
Indicadores de paz cotidiana





A continuación, presentamos los resultados de la encuesta realizada en la comunidad a partir de los 40 indicadores transformados en preguntas. En esta sección organizamos los indicadores y sus respectivas preguntas bajo una de las dimensiones que representan para poder hacer comparaciones temáticas. Dentro de cada dimensión, agrupamos los indicadores de tal forma que permita comparar las posturas de la comunidad sobre diferentes aspectos de una temática en particular. En total, los 40 indicadores han sido ordenados en 15 grupos abarcando las cinco dimensiones EPI: Violencia y Seguridad (grupos 1-3), Abordaje del Pasado (grupos 4 y 5), Ejercicios de Ciudadanía (grupos 6-8), Cohesión Social (grupos 9-12) y Condiciones de Vida (grupos 13-15).

Para cada grupo de preguntas o indicadores que reflejan una temática común, presentamos un cuadro de texto que los enlista, seguido por tres tipos de gráficos. Primero, la figura A presenta los hallazgos a nivel de toda la población encuestada en la comunidad. En segundo lugar, la figura B incluye gráficos que comparan las posturas de los dos grupos de género (hombres y mujeres) y las de los dos grupos etarios (adultos jóvenes y adultos mayores). Por último, la figura C abarca gráficos que comparan cuatro grupos en la comunidad: mujeres jóvenes, mujeres mayores, hombres jóvenes y hombres mayores. Nos referimos a estos como los gráficos interseccionales ya que intersecan o traslapan el género y la edad de las personas que participaron en la encuesta. Así, la figura A de cada grupo de indicadores nos dan un panorama general de la comunidad, mientras que las figuras B y C nos permiten evaluar las similitudes y diferencias entre grupos demográficos y representar mejor los matices de las percepciones y experiencias de paz dentro de la comunidad.

Los indicadores están escritos en los cuadros de texto y representan las condiciones que hacen posible la paz. Cada gráfico contiene el indicador transformado en pregunta de frecuencia, cantidad, intensidad o, en unos pocos casos, en pregunta binaria (sí o no). Las barras del gráfico muestran la distribución porcentual de personas encuestadas a lo largo de las cinco opciones (dos en el caso de las preguntas binarias). De izquierda a derecha, las barras representan desde los niveles mínimos o nulos de paz hasta los niveles más altos de condiciones que hacen posible la paz. Por ejemplo, el indicador *Las personas pueden entrar a la vereda sin permisos* (grupo 1) fue transformado a: *¿Cuántas personas pueden entrar a la vereda sin permisos?* El gráfico muestra cinco niveles ordenados de menor a mayor (*Ninguna* hasta *Todas*) de izquierda a derecha, desde las condiciones mínimas de paz hasta las máximas.

Algunos gráficos cuentan con cuatro o menos niveles puesto que las respuestas de la población sólo reflejan esas opciones.

Es importante notar que, en algunos casos, los indicadores generados por la comunidad describen la ausencia de experiencias, hechos o actividades que impiden o afectan negativamente la construcción de la paz. Por ejemplo, en el indicador *No se calla sobre los robos para evitar problemas* (grupo 3), se resalta que reportar robos (en vez de callarse) ayuda al proceso de paz. Cuando este tipo de indicadores fue transformado a pregunta se eliminó el “no” para evitar que la pregunta esté formulada en sentido negativo y genere confusión a la persona encuestada. Así, *No se calla sobre los robos para evitar problemas* fue transformado en: *¿Con qué frecuencia se calla sobre los robos para evitar problemas?* En estos casos, para mantener el sentido de “menos a más paz” que va de izquierda a derecha en los gráficos, las barras fueron ordenadas de valores mayores a valores menores. De este modo, los niveles menores de la condición que perjudica a la paz se ubican al extremo derecho del gráfico, ya que representan la situación más deseada para la construcción de la paz.





## Violencia y Seguridad

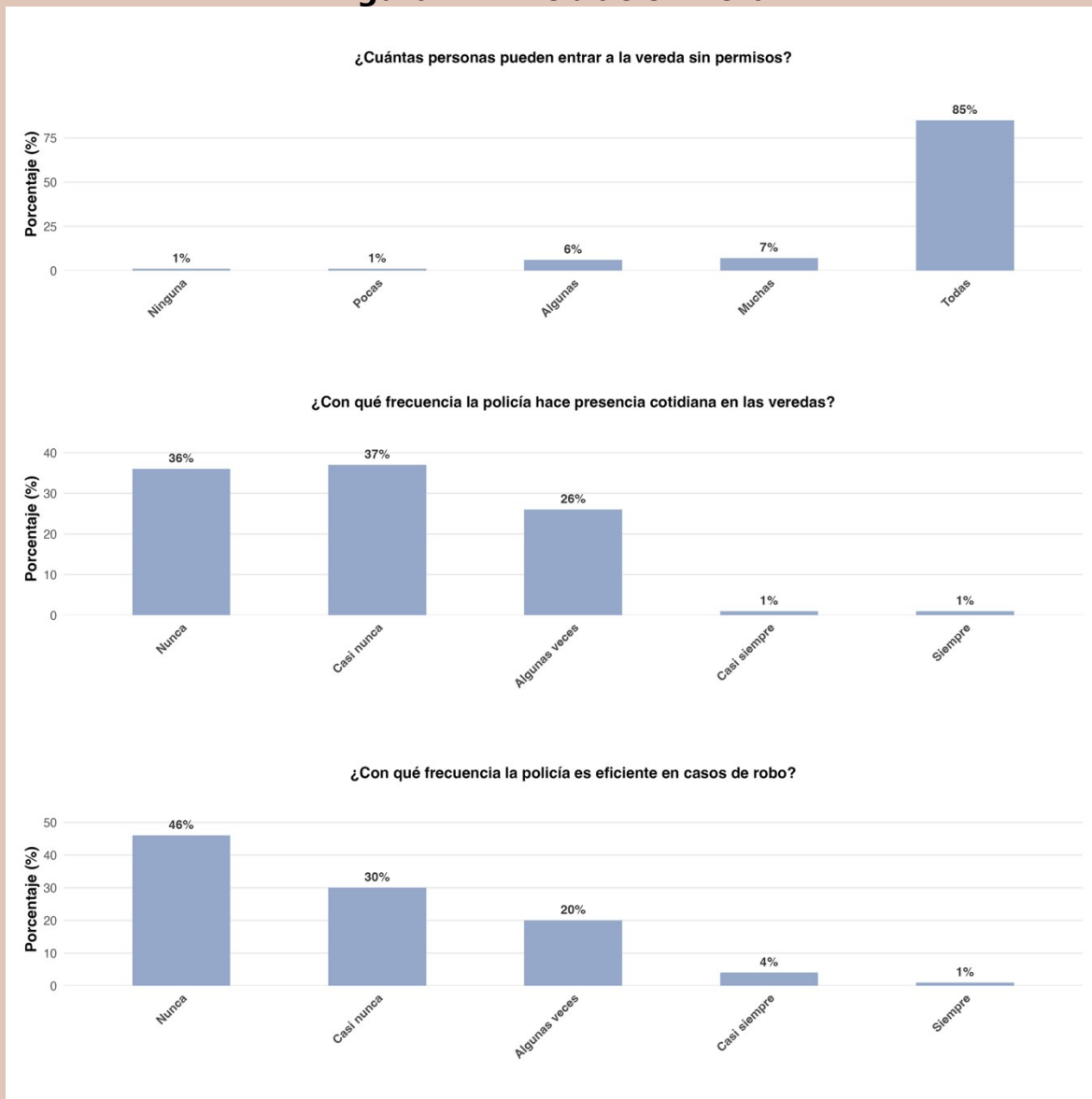
### Grupo 1

Las personas pueden entrar a la vereda sin permisos.

La policía hace presencia cotidiana en las veredas.

La policía es eficiente en casos de robo.

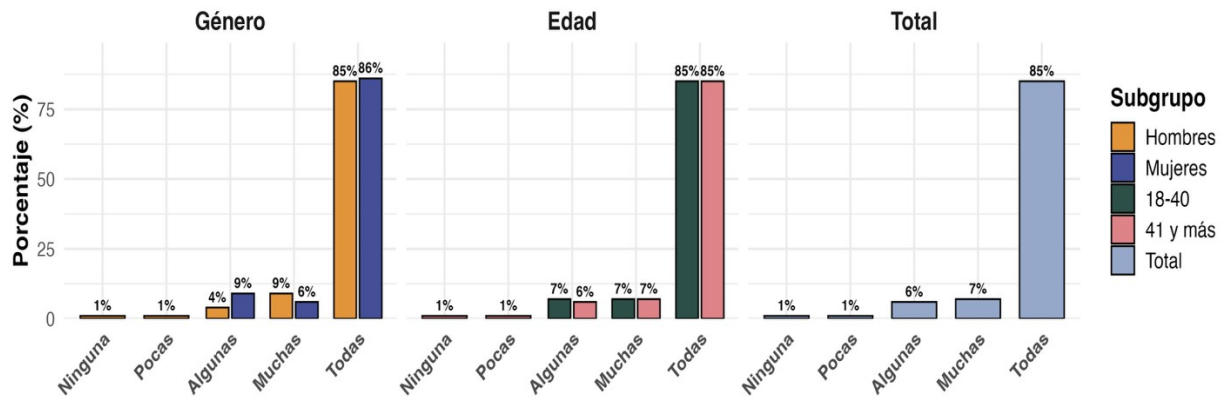
**Figura 1.A. Población Total**



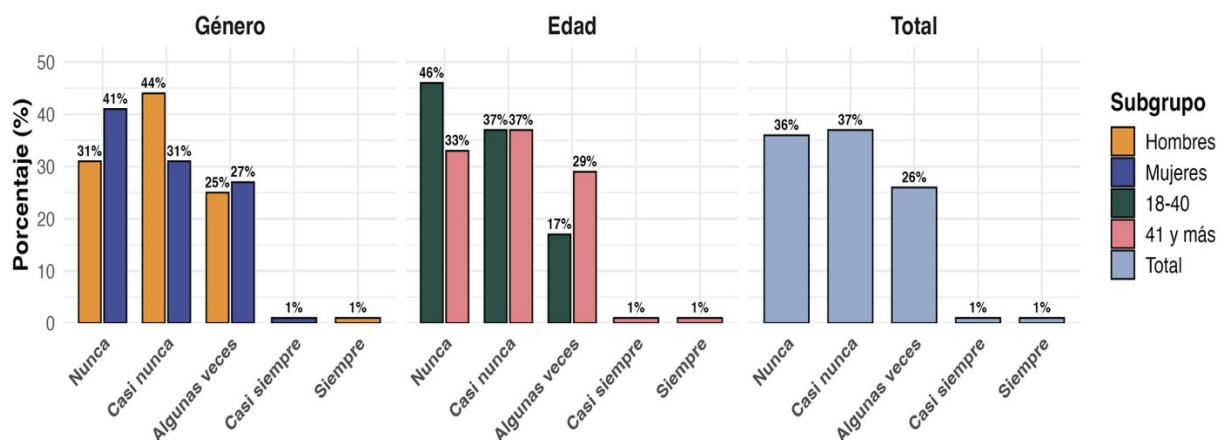


## Figura 1.B. Grupos de Género y Grupos Etarios

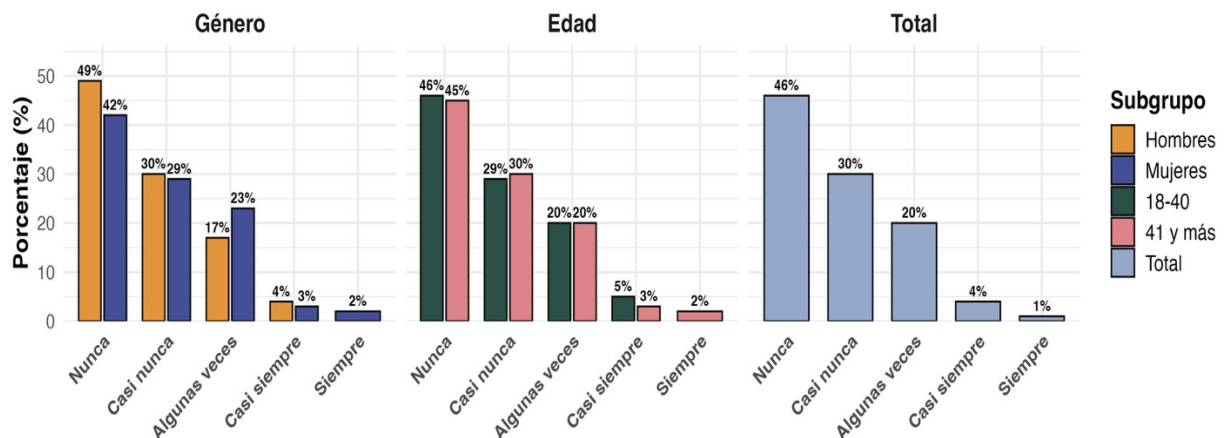
¿Cuántas personas pueden entrar a la vereda sin permisos?



¿Con qué frecuencia la policía hace presencia cotidiana en las veredas?

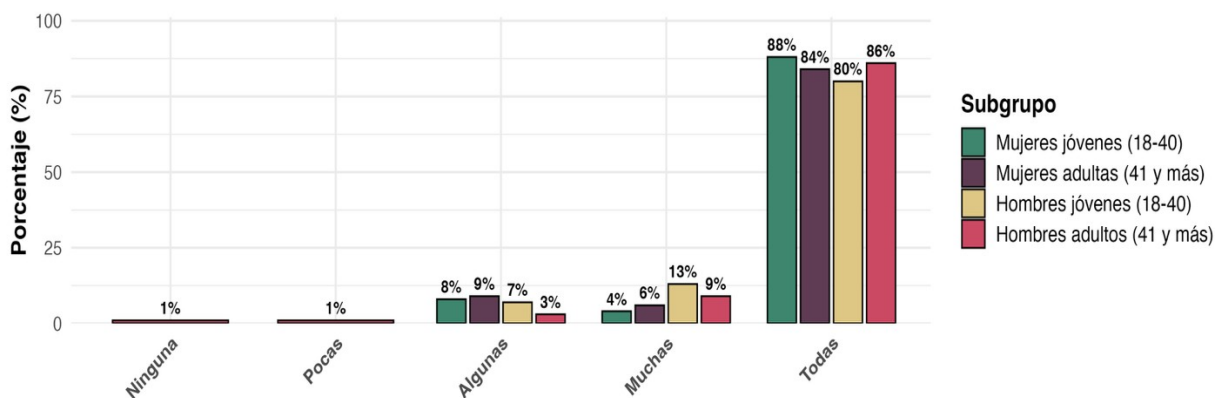


¿Con qué frecuencia la policía es eficiente en casos de robo?

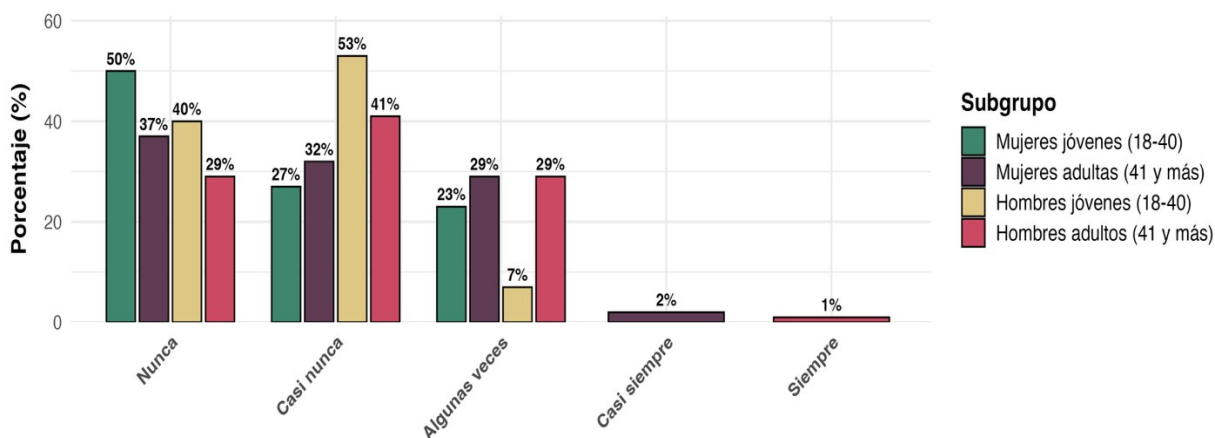



**Figura 1.C. Grupos Interseccionales Género-Edad**

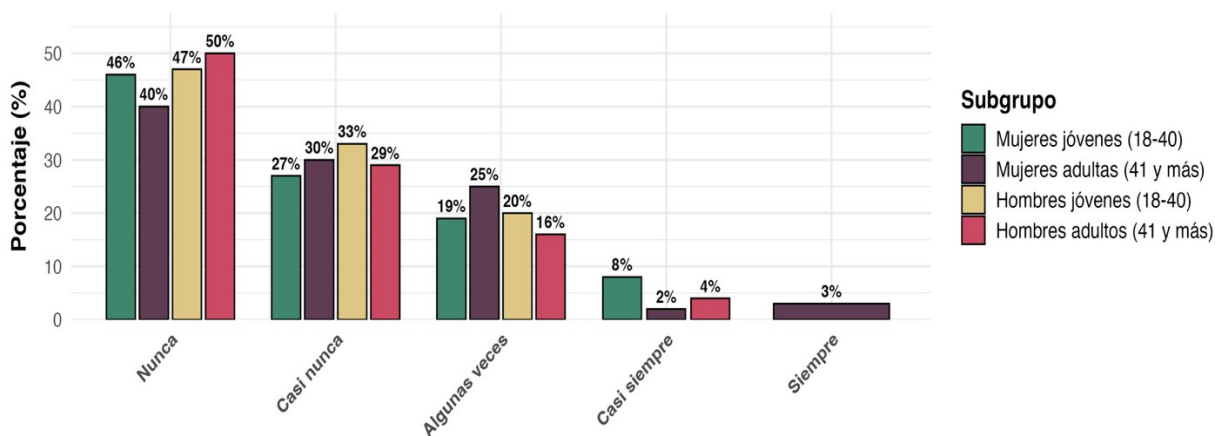
¿Cuántas personas pueden entrar a la vereda sin permisos?



¿Con qué frecuencia la policía hace presencia cotidiana en las veredas?



¿Con qué frecuencia la policía es eficiente en casos de robo?

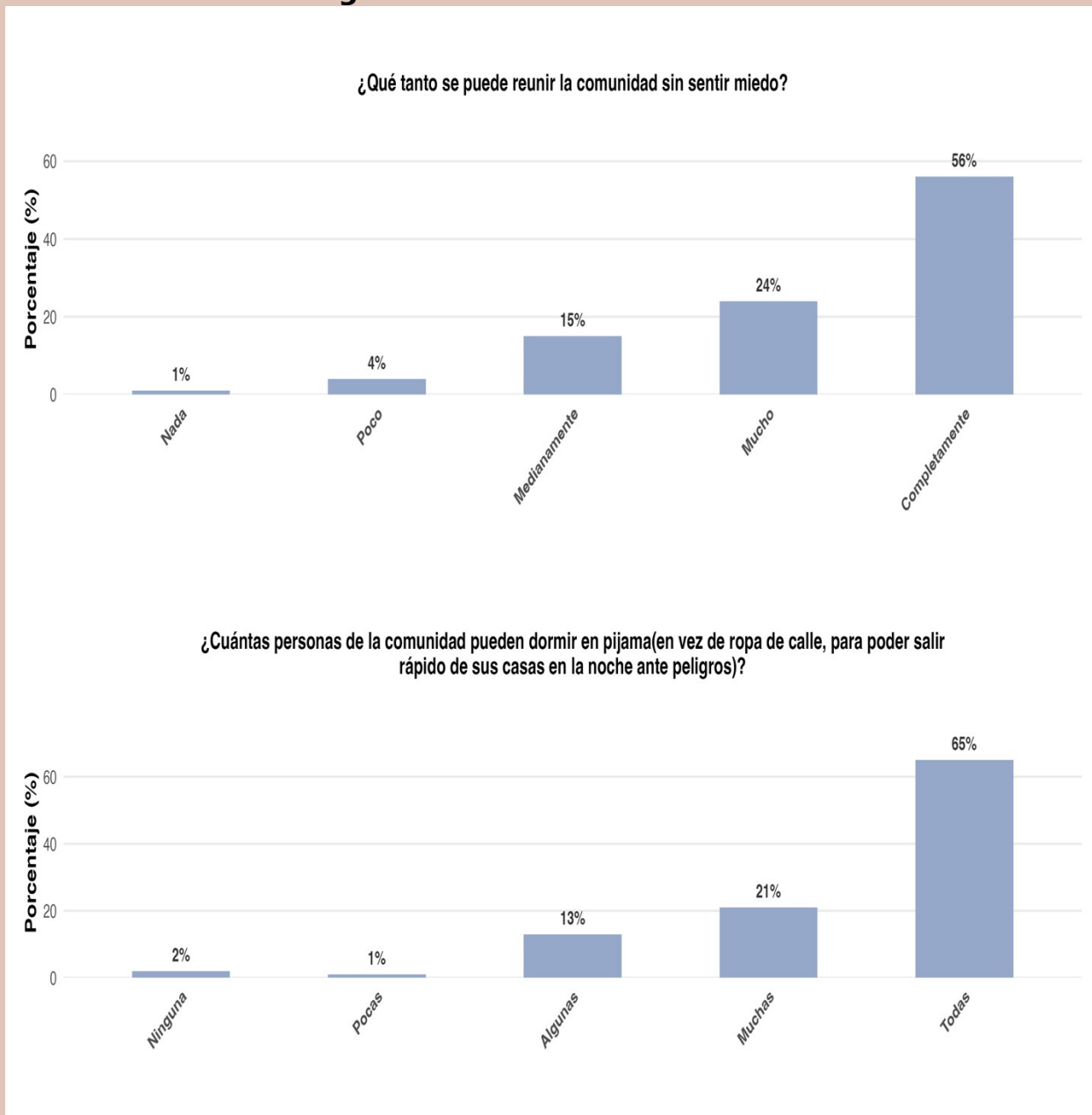




**Grupo 2**

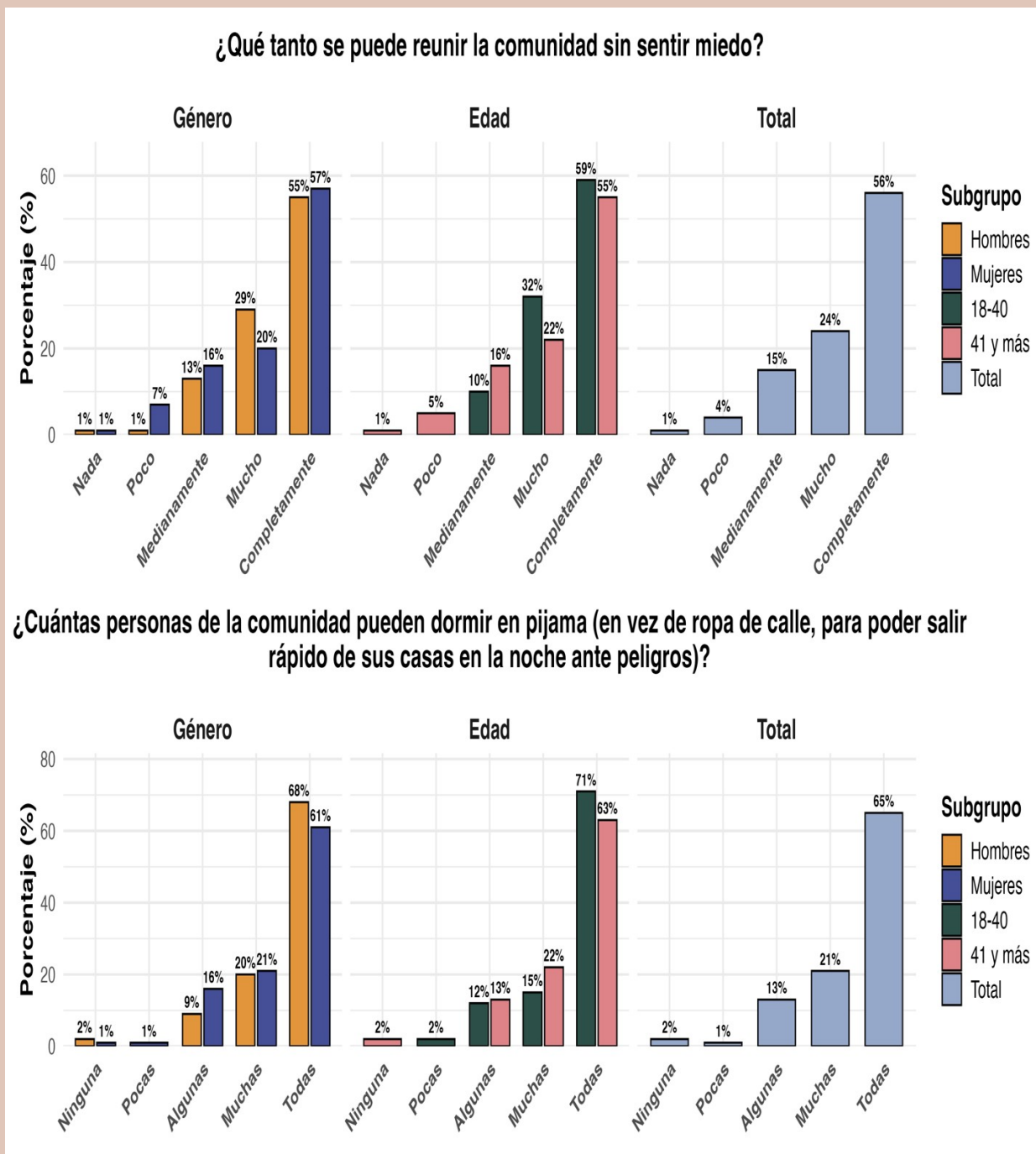
La comunidad se puede reunir sin sentir miedo.

Las personas de la comunidad pueden dormir en pijama.

**Figura 2.A. Población Total**

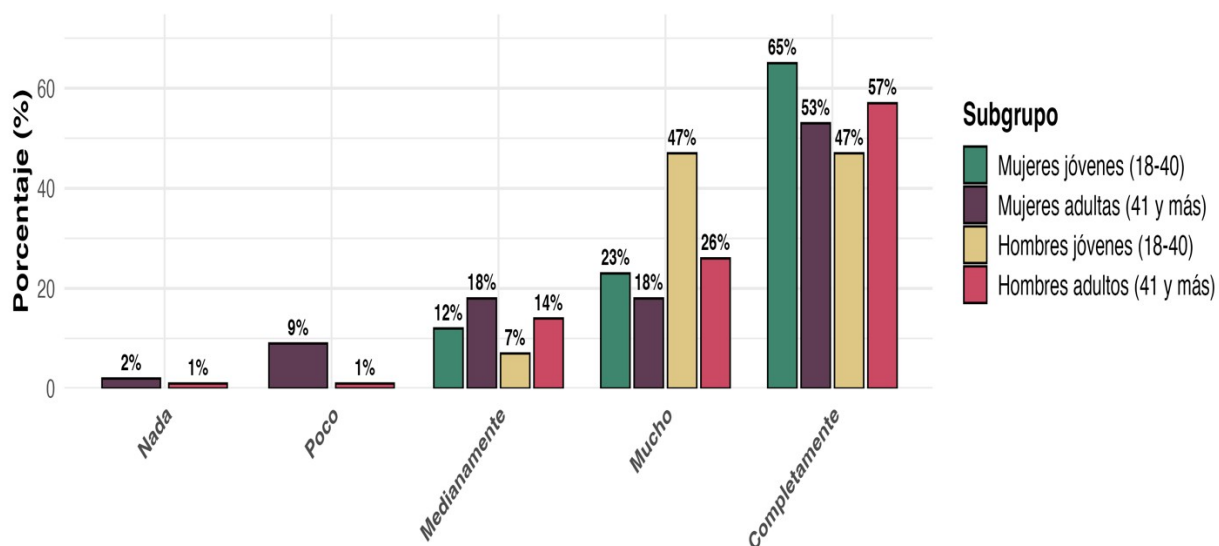


**Figura 2.B. Grupos de Género y Grupos Etarios**

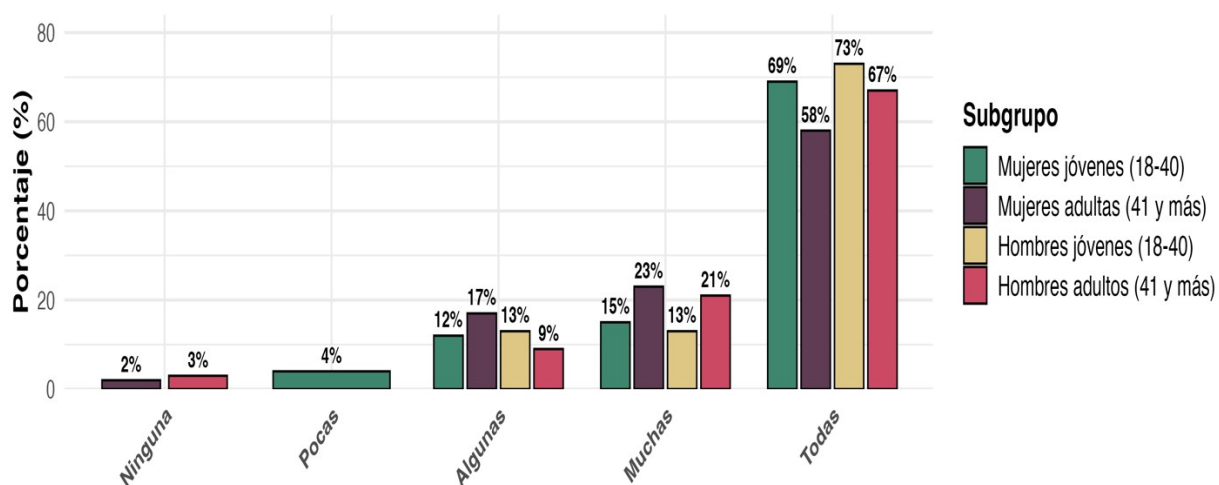



**Figura 2.C. Grupos Interseccionales Género-Edad**

¿Qué tanto se puede reunir la comunidad sin sentir miedo?



¿Cuántas personas de la comunidad pueden dormir en pijama (en vez de ropa de calle, para poder salir rápido de sus casas en la noche ante peligros)?

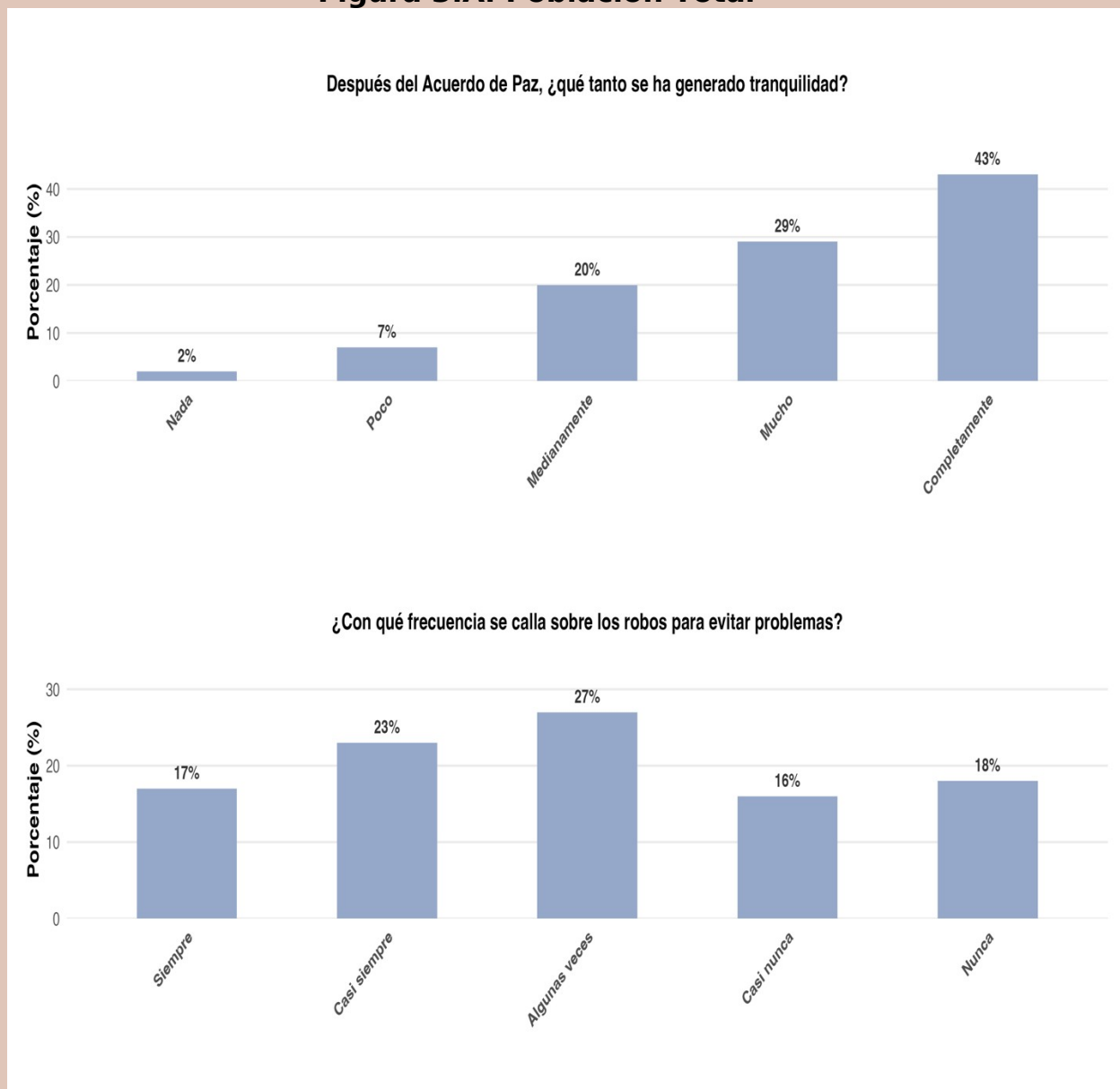




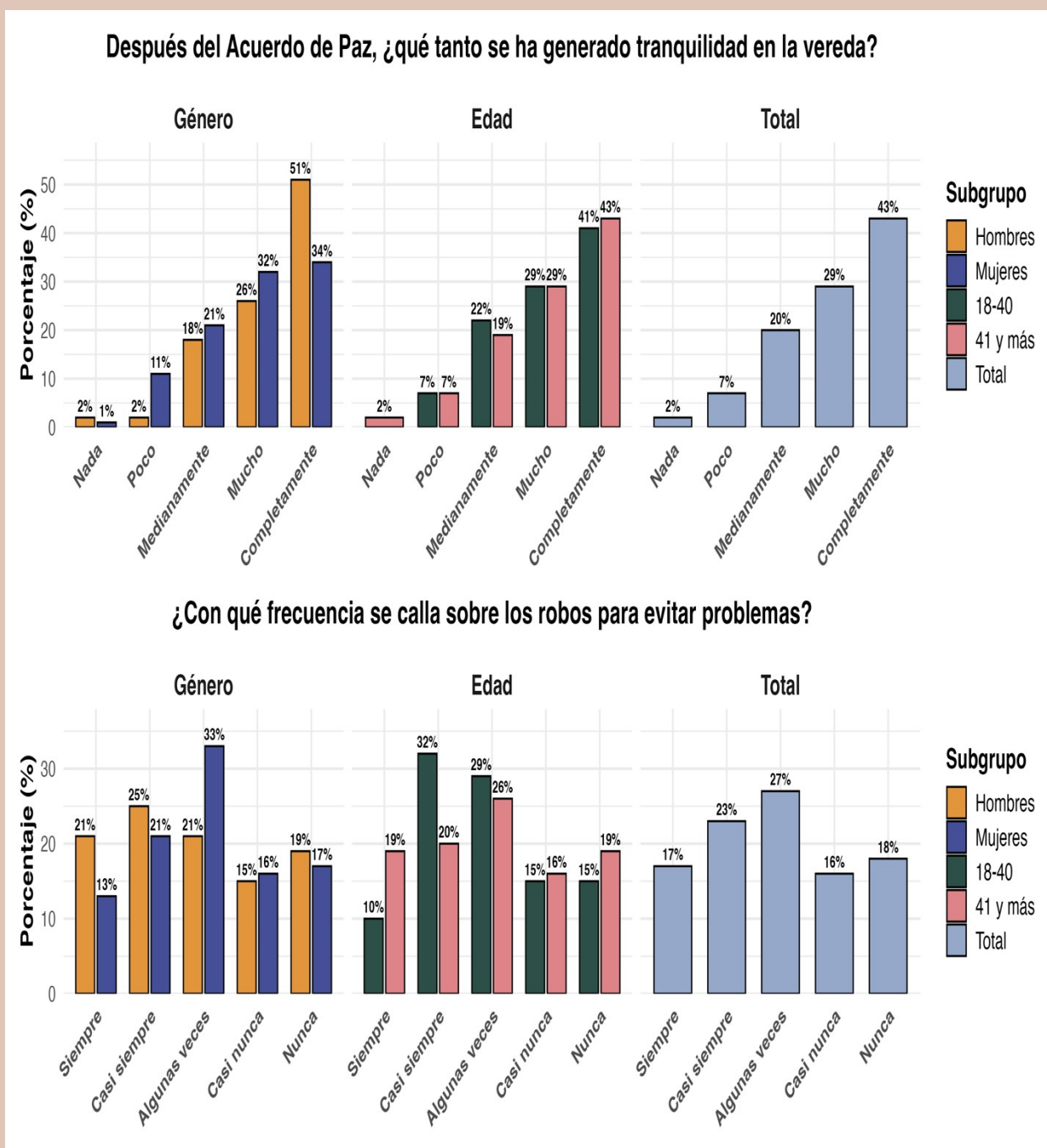
**Grupo 3**

Se ha generado tranquilidad en la vereda después del Acuerdo de Paz.

No se calla sobre los robos para evitar problemas.

**Figura 3.A. Población Total**

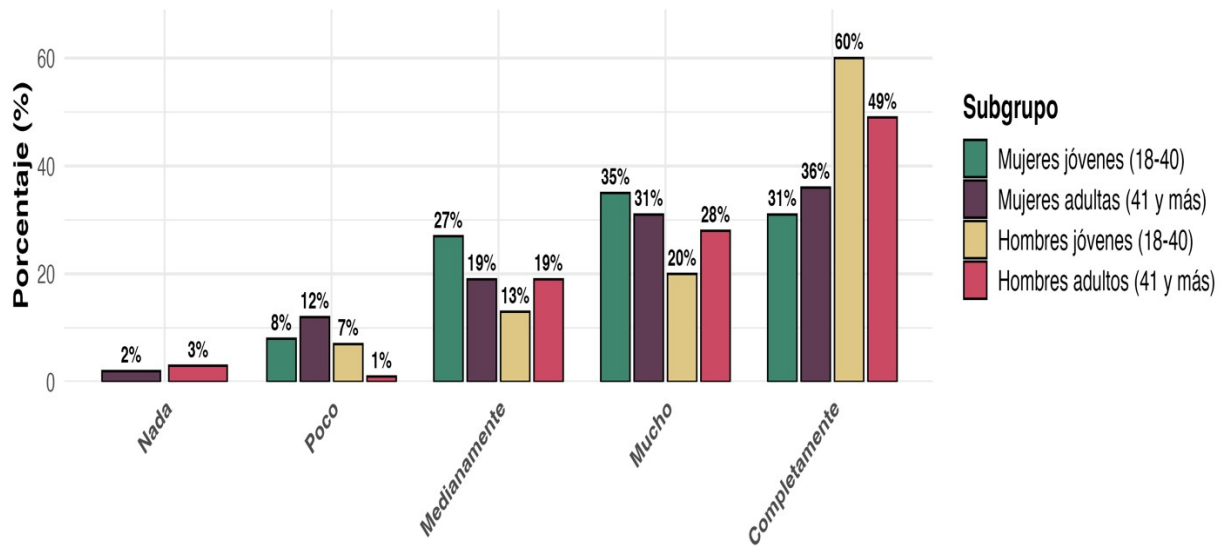
**Figura 3.B. Grupos de Género y Grupos Etarios**



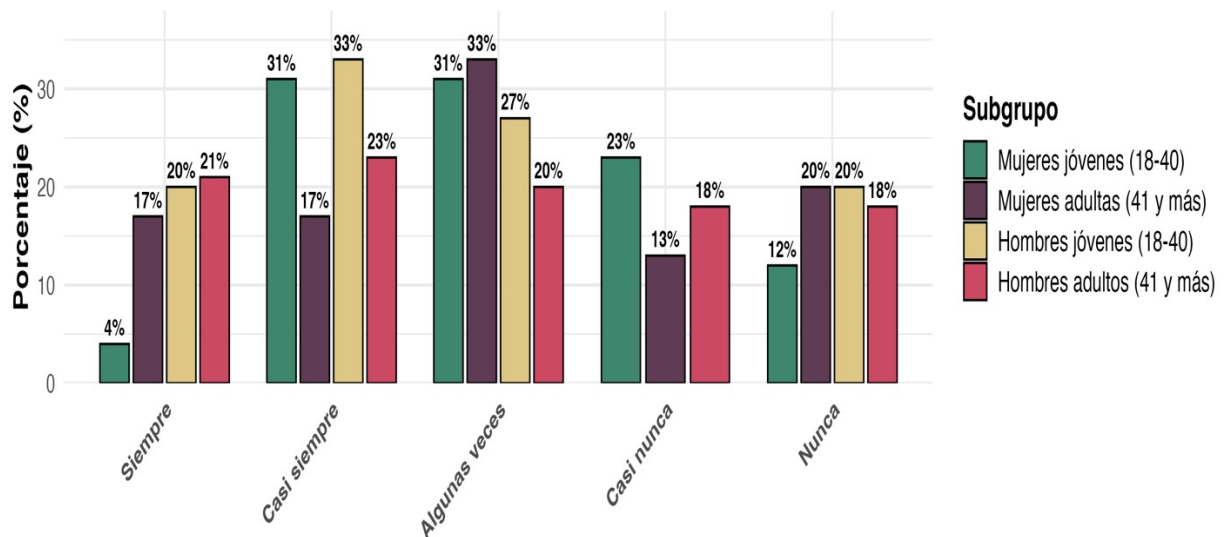


**Figura 3.C. Grupos Interseccionales Género-Edad**

Después del Acuerdo de Paz, ¿qué tanto se ha generado tranquilidad en la vereda?



¿Con qué frecuencia se calla sobre los robos para evitar problemas?





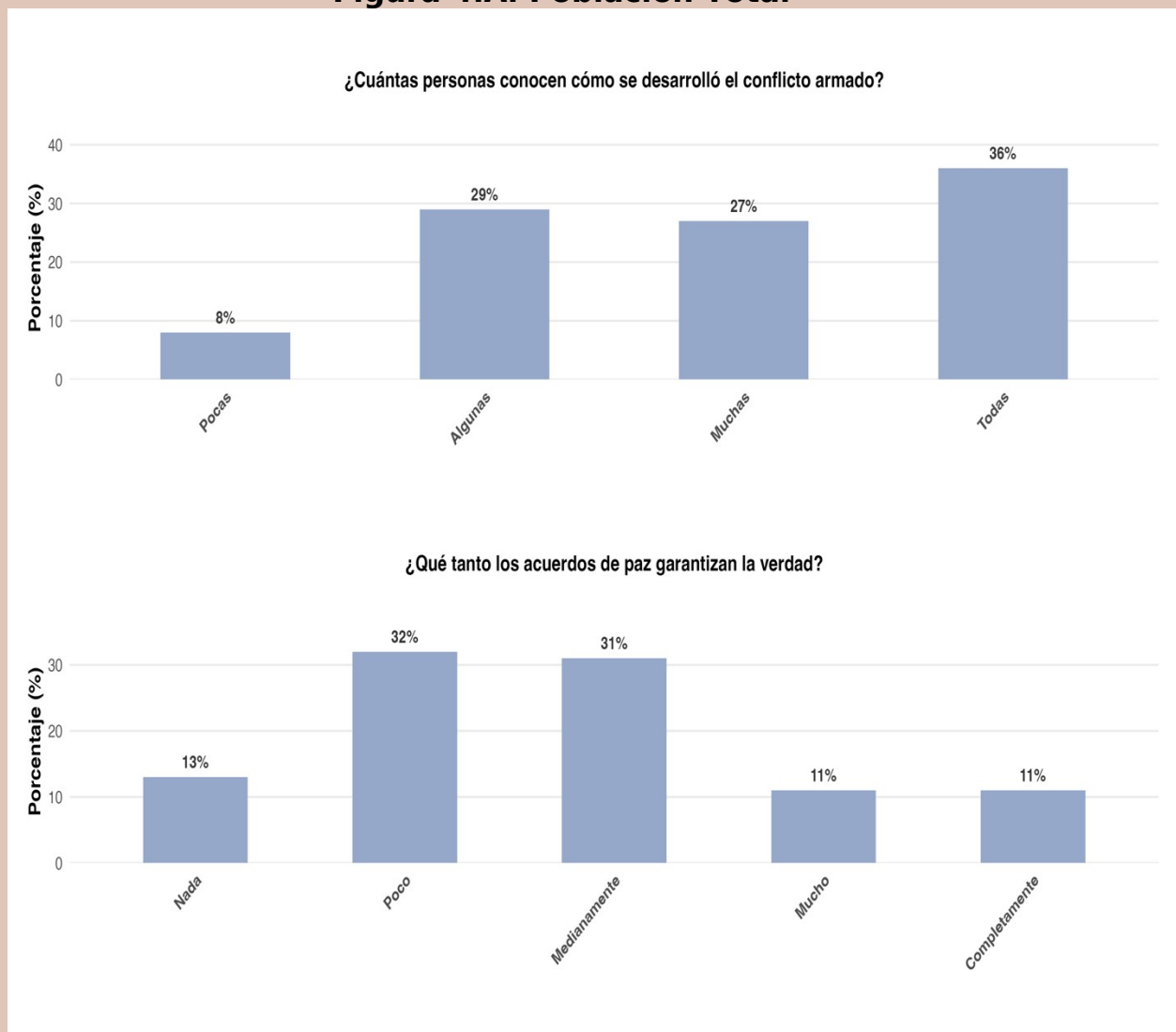


## Abordaje del Pasado Grupo 4

Las personas de la comunidad conocen como se desarrolló el conflicto armado en la región.

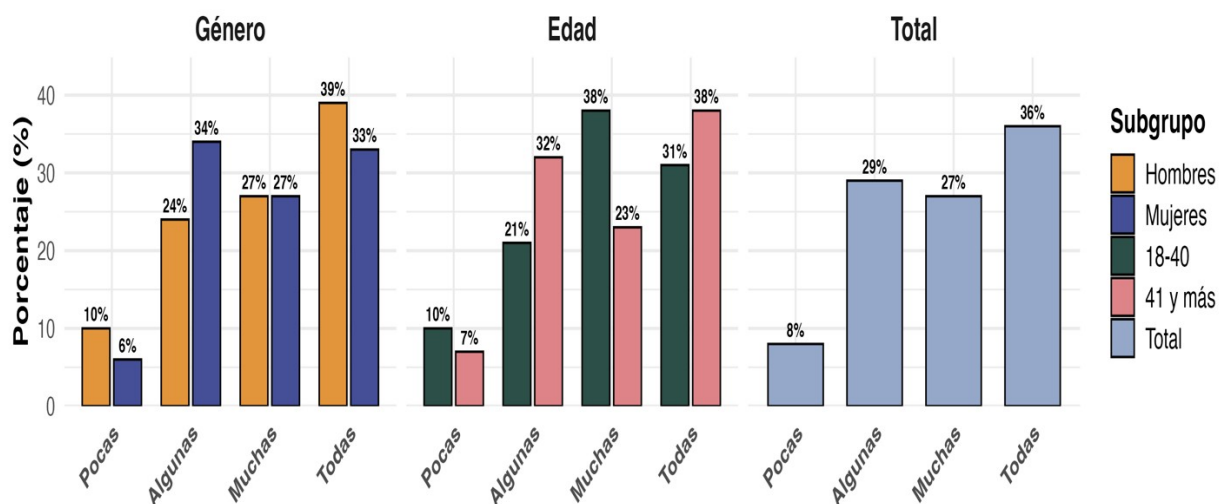
Los acuerdos de paz garantizan la verdad en las veredas de San José de Guatimbol, el Mesón y el Santuario.

**Figura 4.A. Población Total**

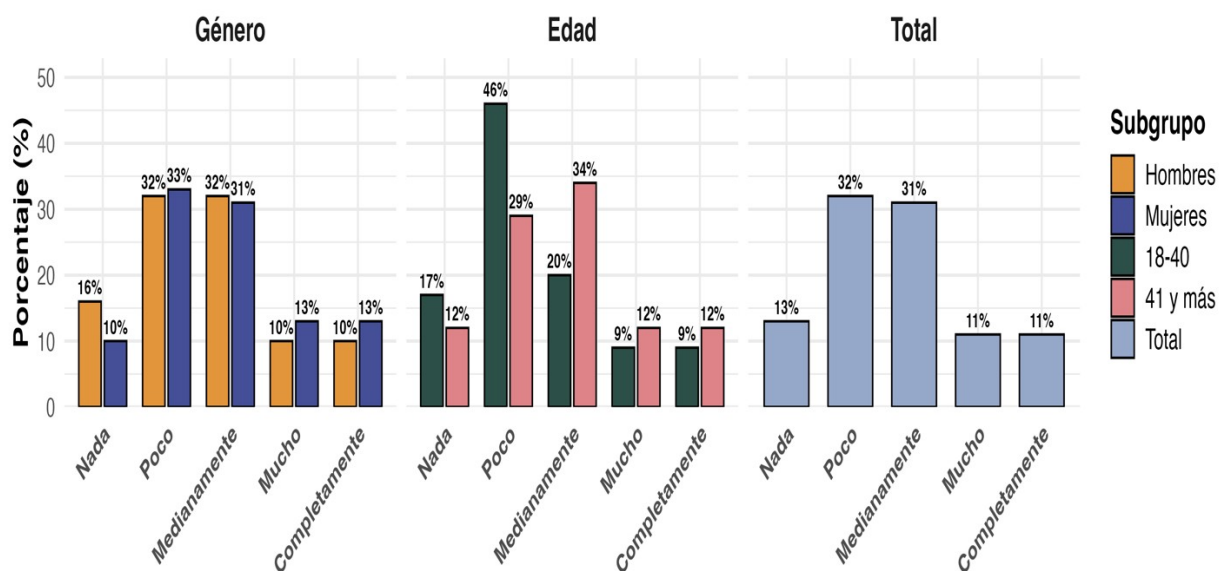


**Figura 4.B. Grupos de Género y Grupos Etarios**

¿Cuántas personas en la comunidad conocen como se desarrolló el conflicto armado en la región?



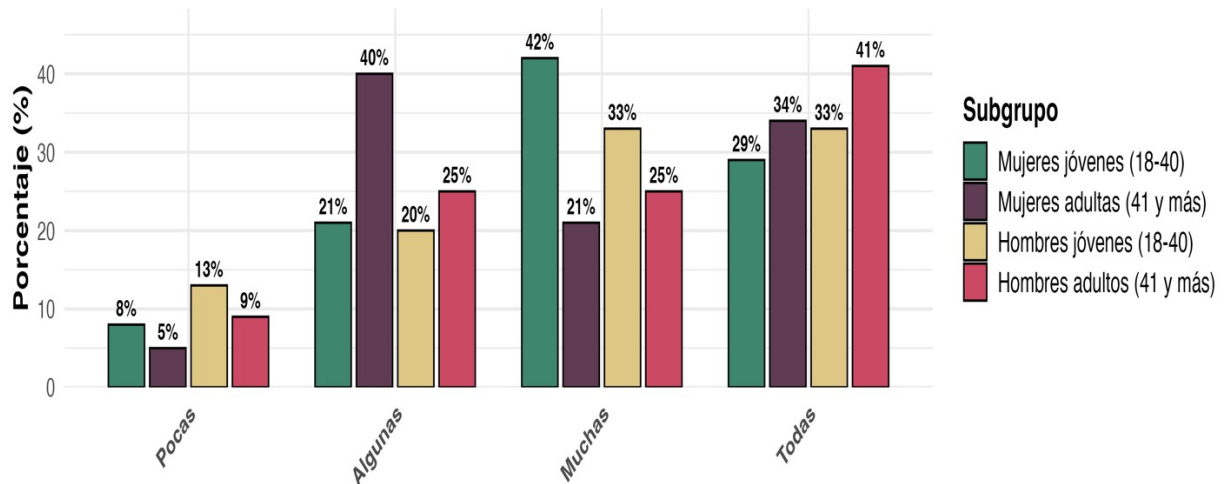
¿Qué tanto los acuerdos de paz garantizan la verdad en las veredas de San José de Guatimol, el Mesón y el Santuario?



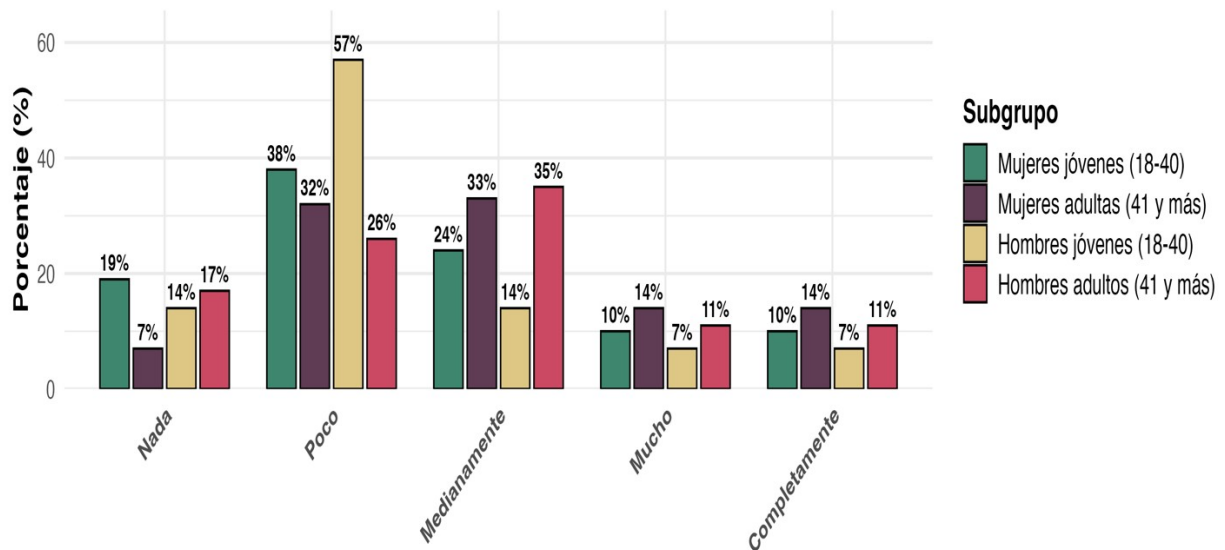


**Figura 4.C. Grupos Interseccionales Género-Edad**

¿Cuántas personas en la comunidad conocen como se desarrolló el conflicto armado en la región?



¿Qué tanto los acuerdos de paz garantizan la verdad en las veredas de San José de Guatimol, el Mesón y el Santuario?

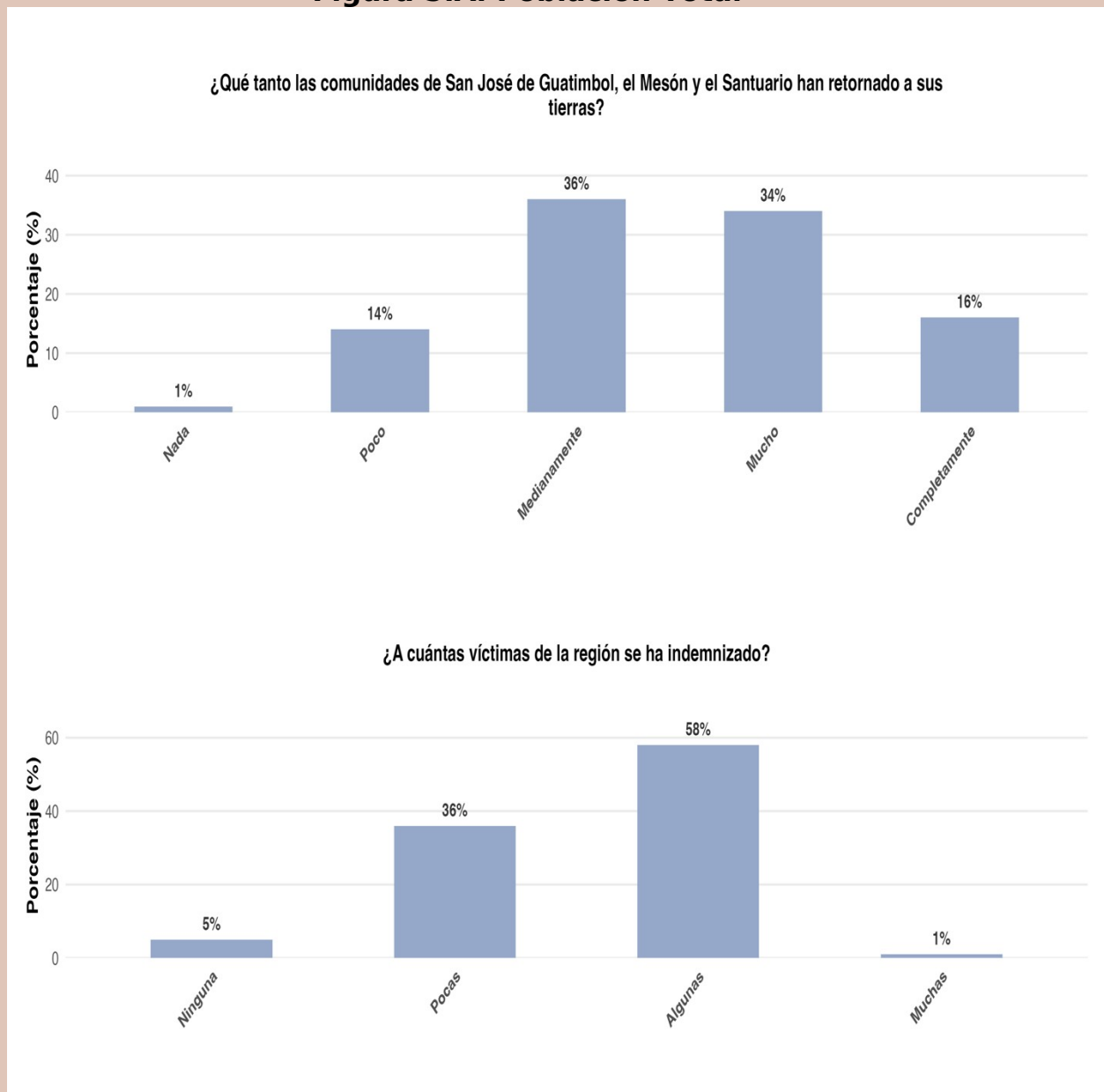




**Grupo 5**

Las comunidades de San José de Guatimbol, el Mesón y el Santuario han retornado a sus tierras.

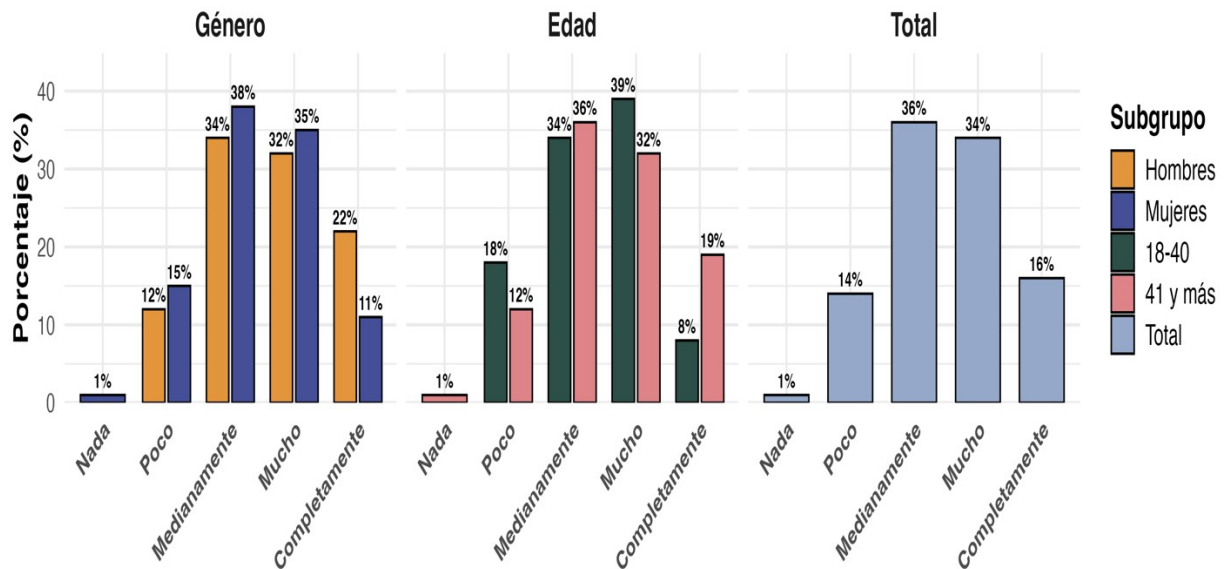
Se indemniza a víctimas de la región.

**Figura 5.A. Población Total**

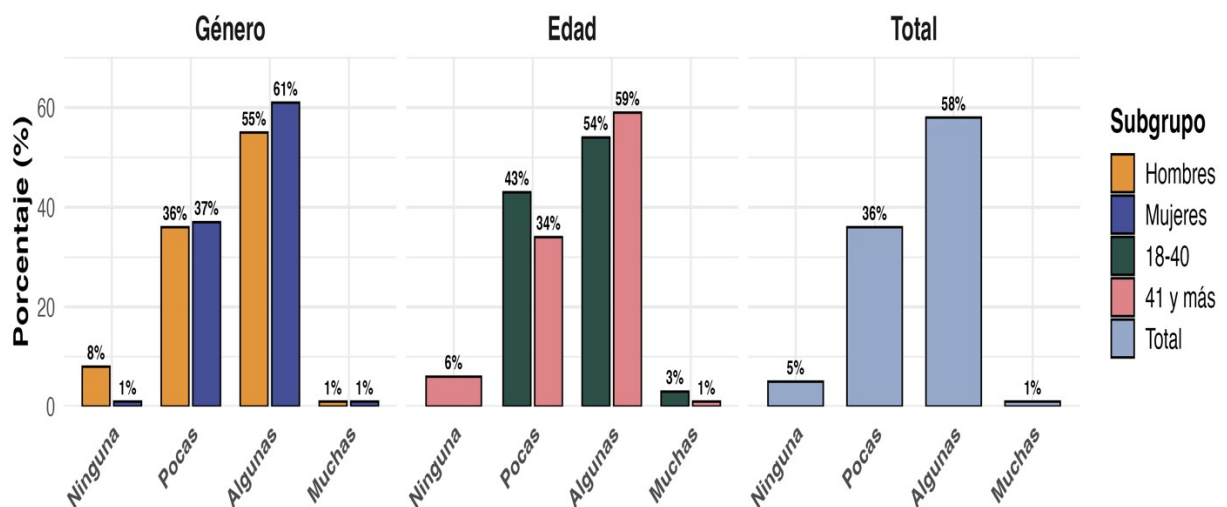


**Figura 5.B. Grupos de Género y Grupos Etarios**

¿Qué tanto las comunidades de San José de Guatimbol, el Mesón y el Santuario han retornado a sus tierras?



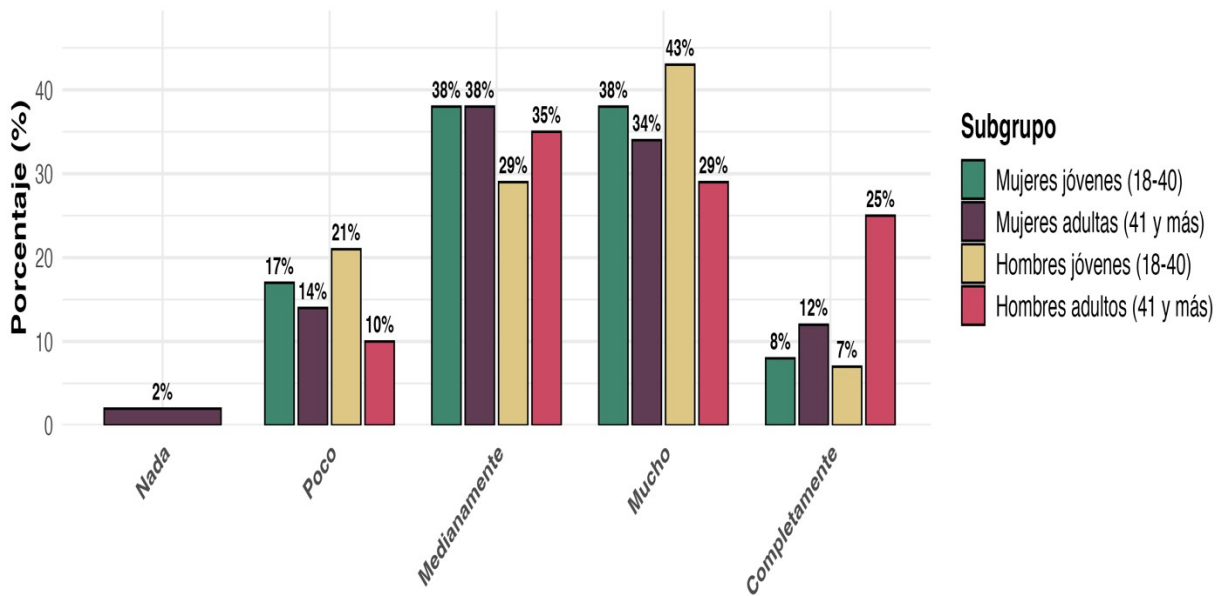
¿A cuántas víctimas de la región se ha indemnizado?



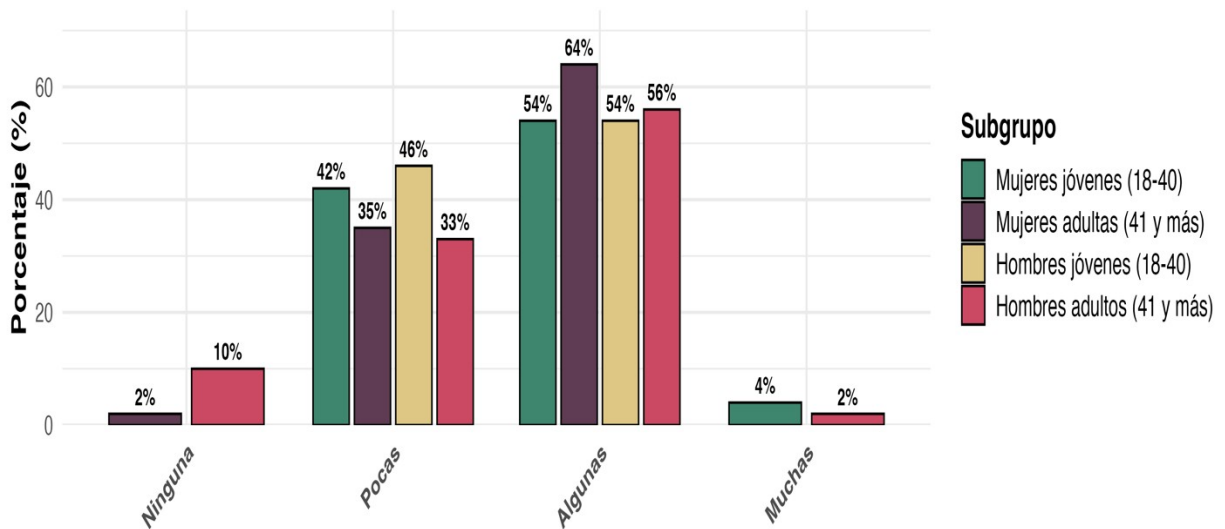


**Figura 5.C. Grupos Interseccionales Género-Edad**

¿Qué tanto las comunidades de San José de Guatimbol, el Mesón y el Santuario han retornado a sus tierras?



¿A cuántas víctimas de la región se ha indemnizado?







## Ejercicios de Ciudadanía Grupo 6

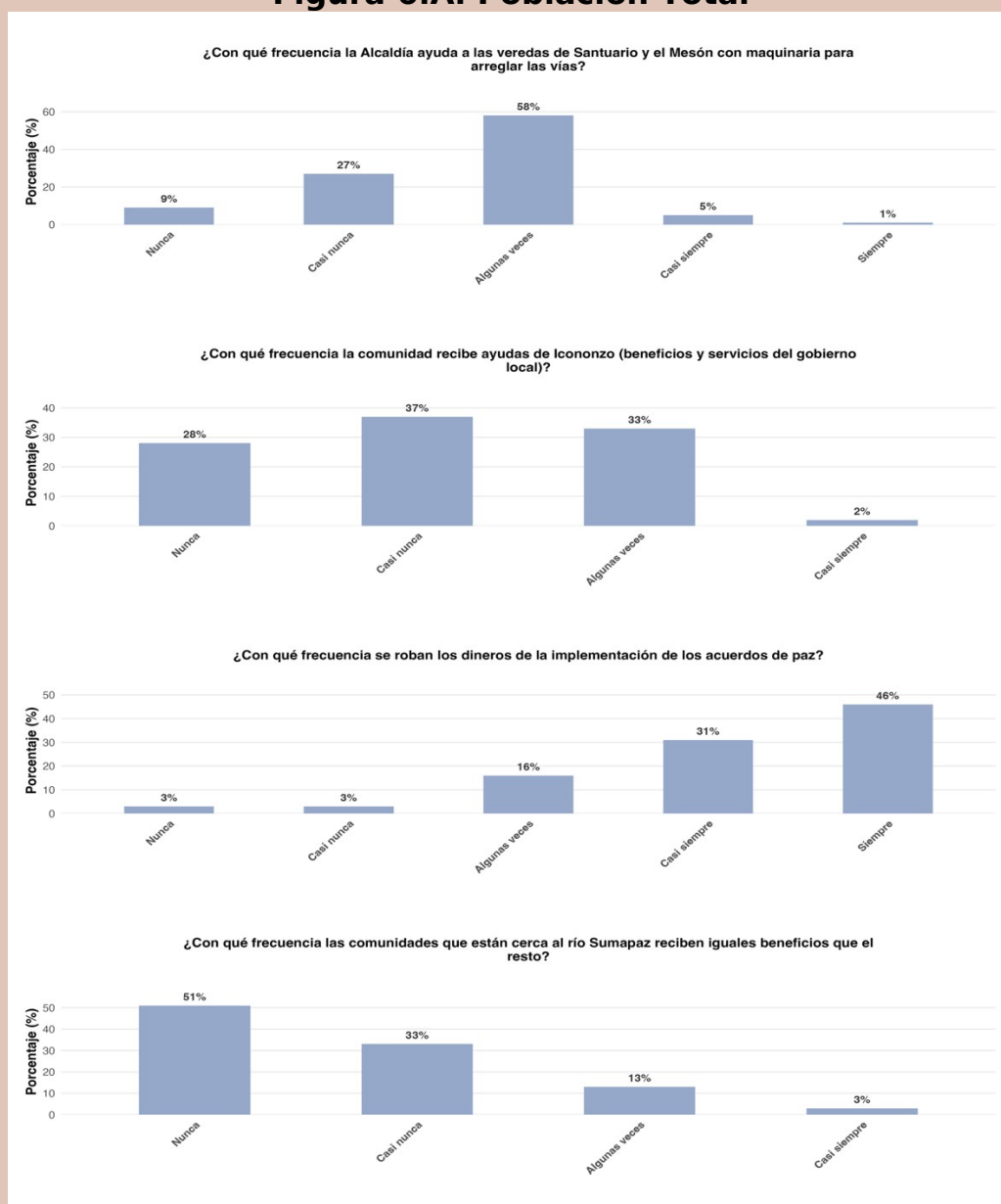
La Alcaldía ayuda a las veredas de Santuario y el Mesón con maquinaria para arreglar las vías.

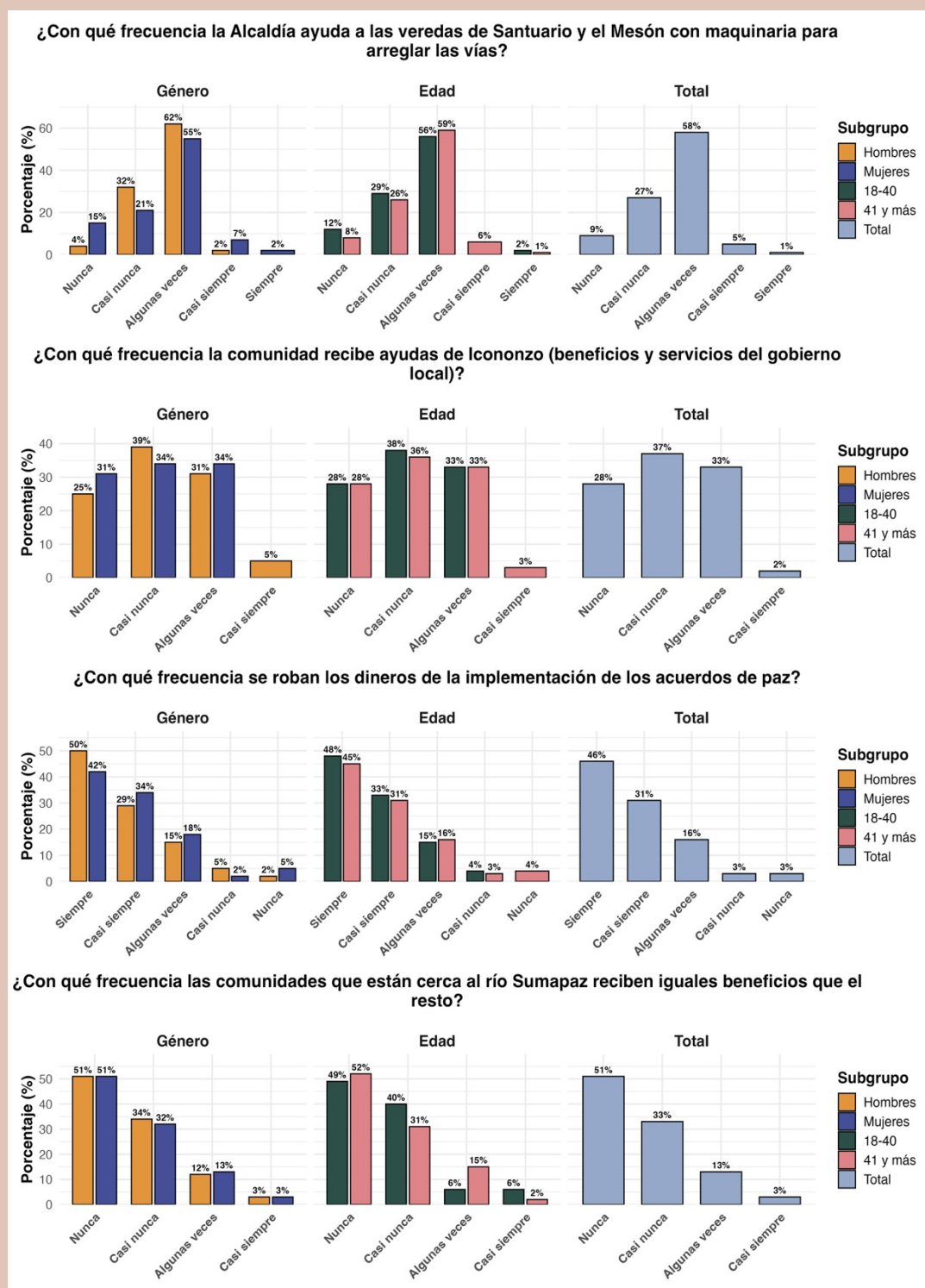
La comunidad recibe ayudas de Icononzo (beneficios y servicios del gobierno local).

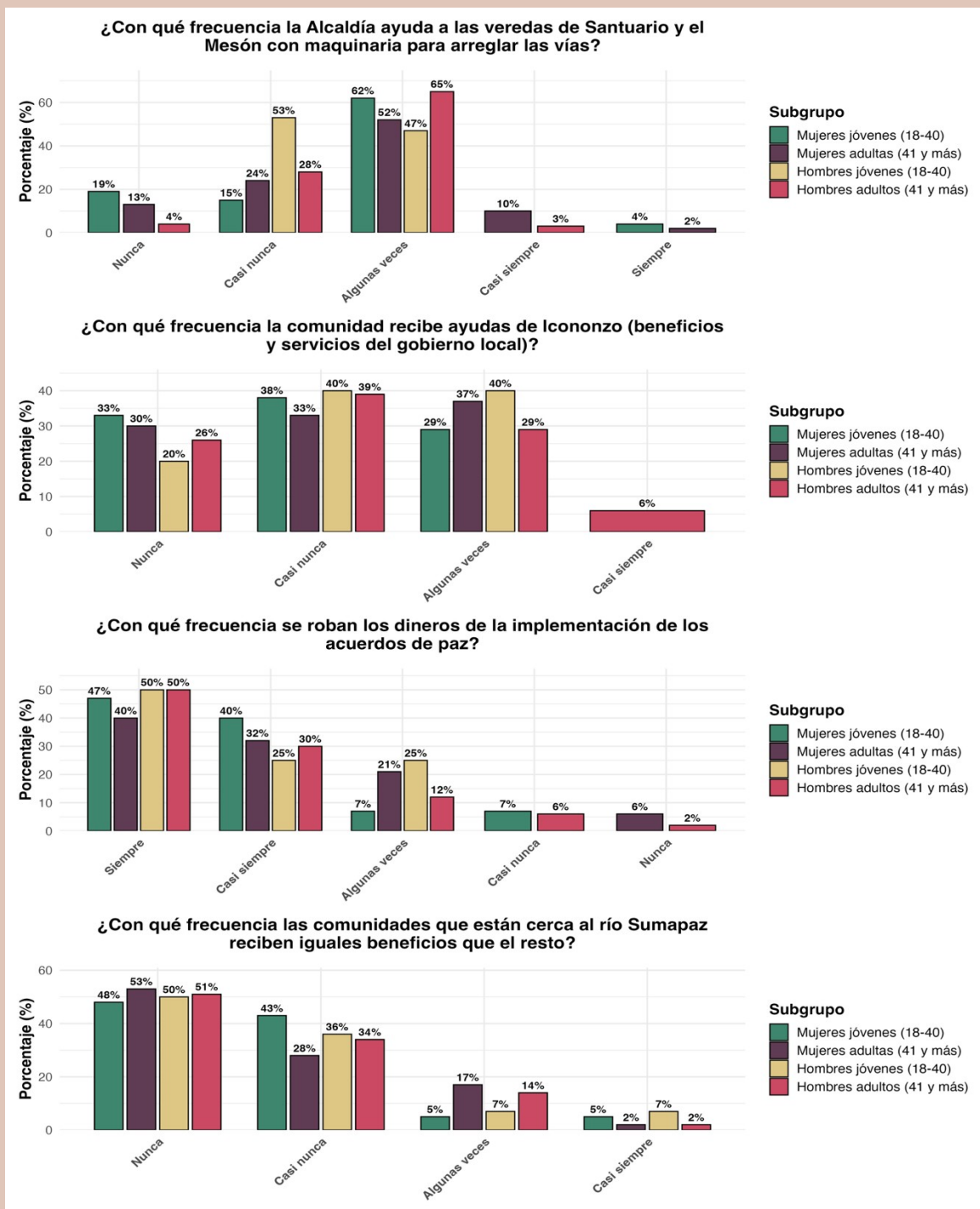
No se roban los dineros de la implementación de los acuerdos de paz.

Las comunidades que están cerca al río Sumapaz reciben iguales beneficios que el resto.

**Figura 6.A. Población Total**



**Figura 6.B. Grupos de Género y Grupos Etarios**


**Figura 6.C. Grupos Interseccionales Género-Edad**


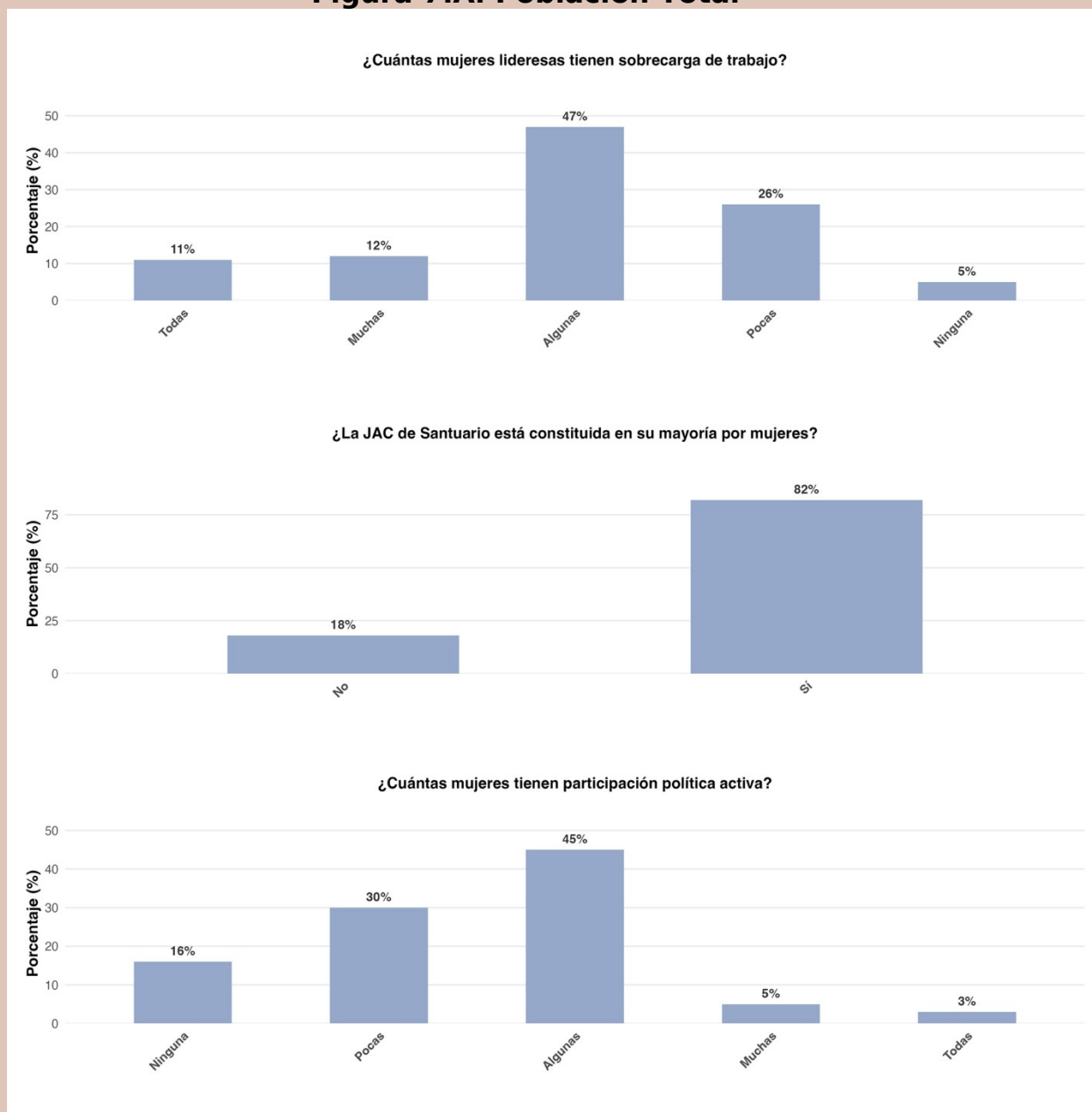


**Grupo 7**

Las mujeres lideresas no tienen sobrecarga de trabajo.

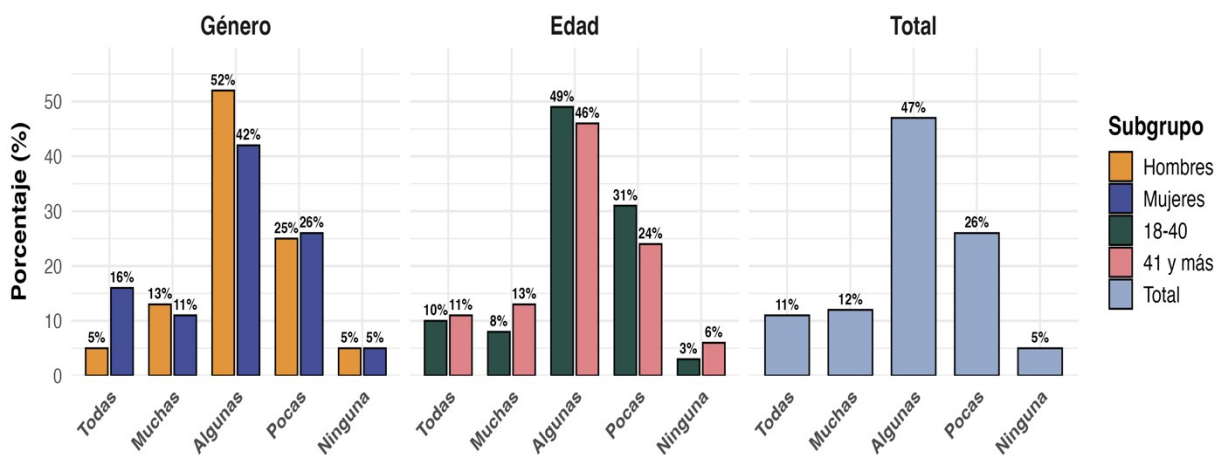
La JAC de Santuario está constituida en su mayoría por mujeres.

Las mujeres tienen participación política activa.

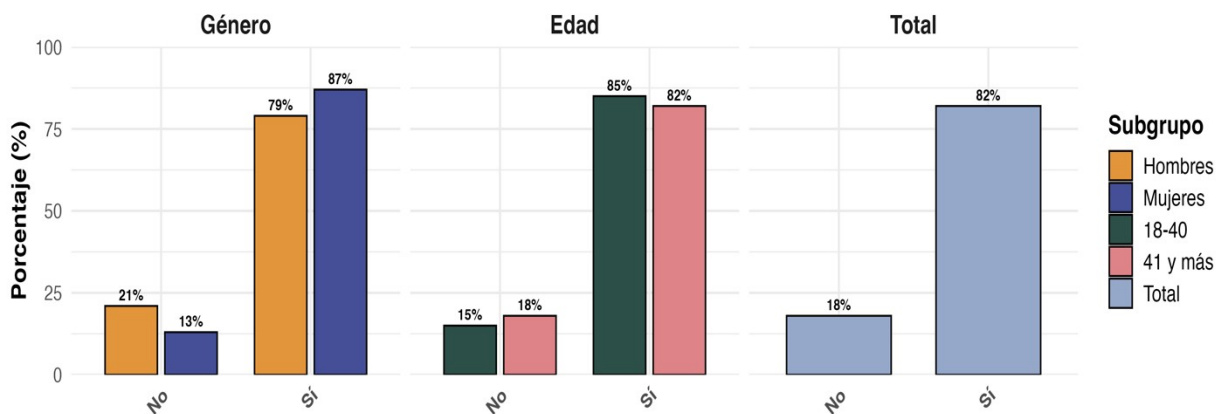
**Figura 7.A. Población Total**

**Figura 7.B. Grupos de Género y Grupos Etarios**

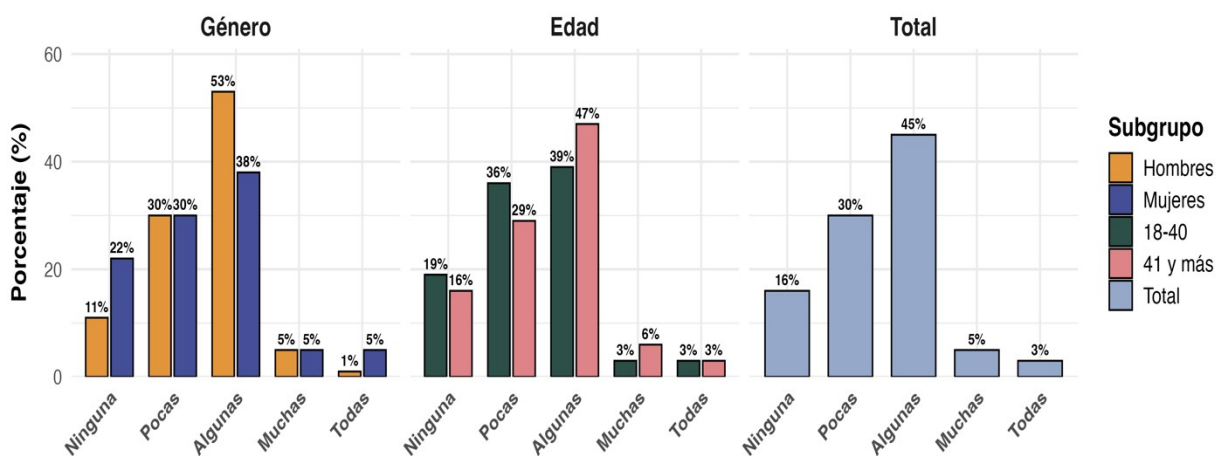
¿Cuántas mujeres lideresas tienen sobrecarga de trabajo?

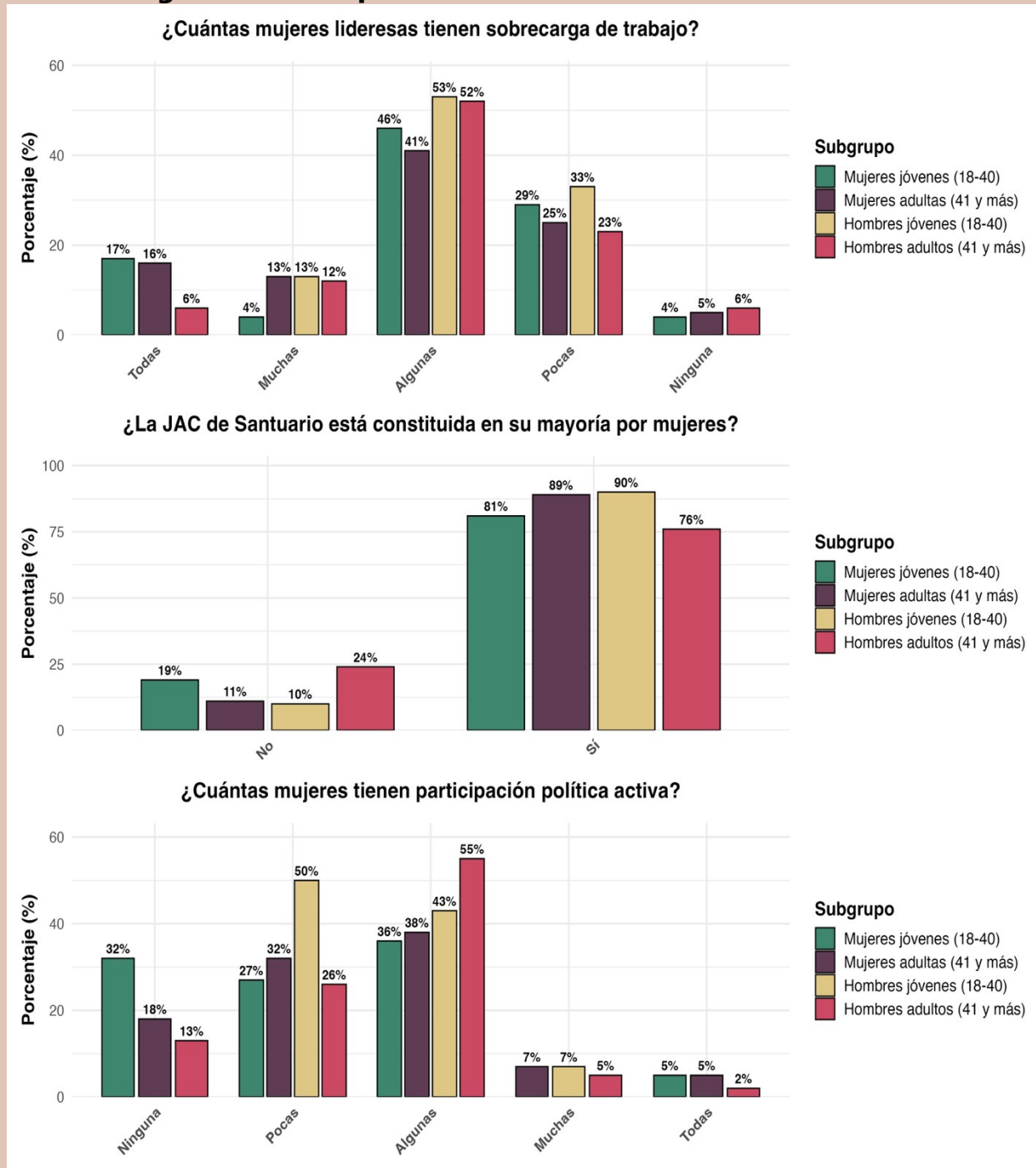


¿La JAC de Santuario está constituida en su mayoría por mujeres?



¿Cuántas mujeres tienen participación política activa?




**Figura 7.C. Grupos Interseccionales Género-Edad**


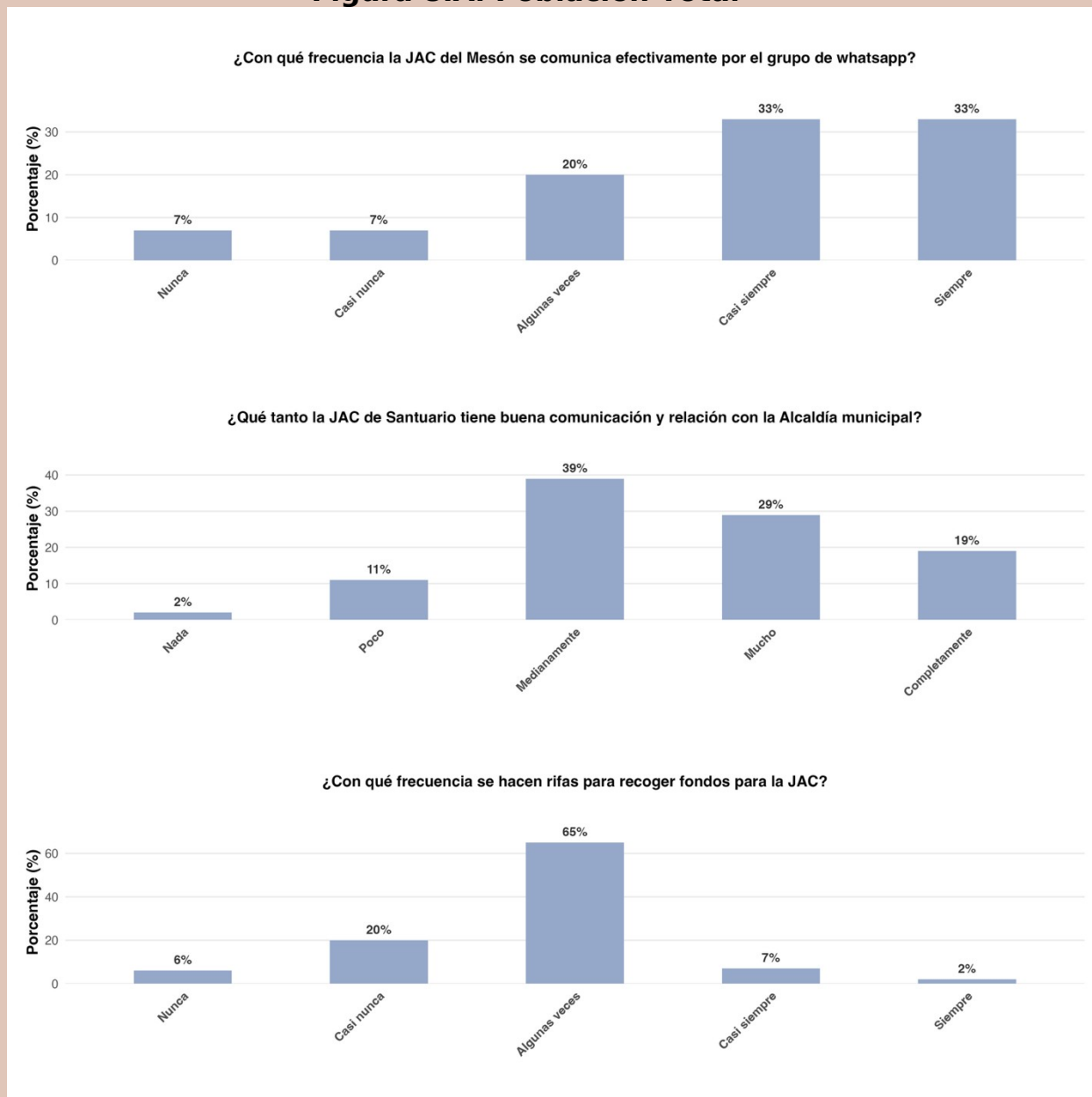




## Grupo 8

La JAC del Mesón se comunica efectivamente por el grupo de whatsapp.  
La JAC de Santuario tiene buena comunicación y relación con la Alcaldía municipal.  
Se hacen rifas para recoger fondos para la JAC.

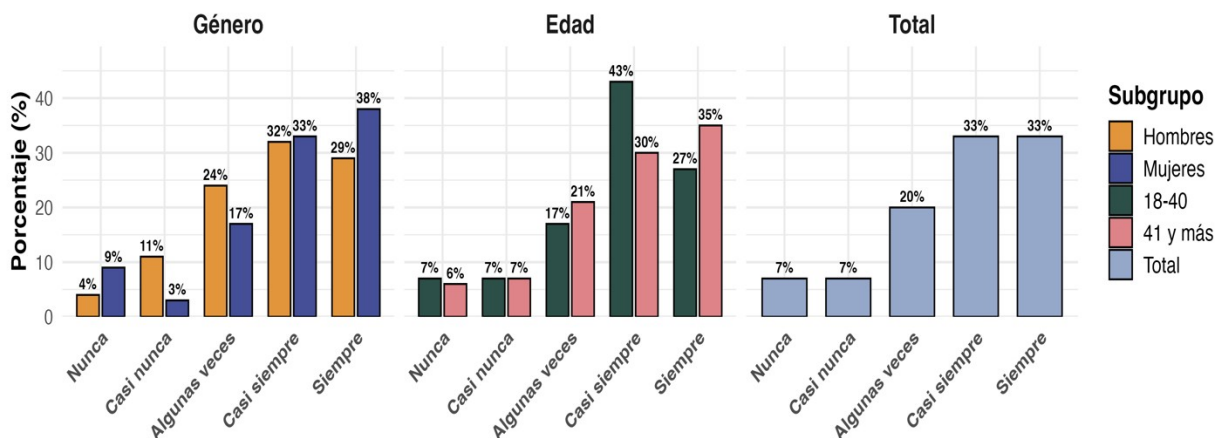
**Figura 8.A. Población Total**



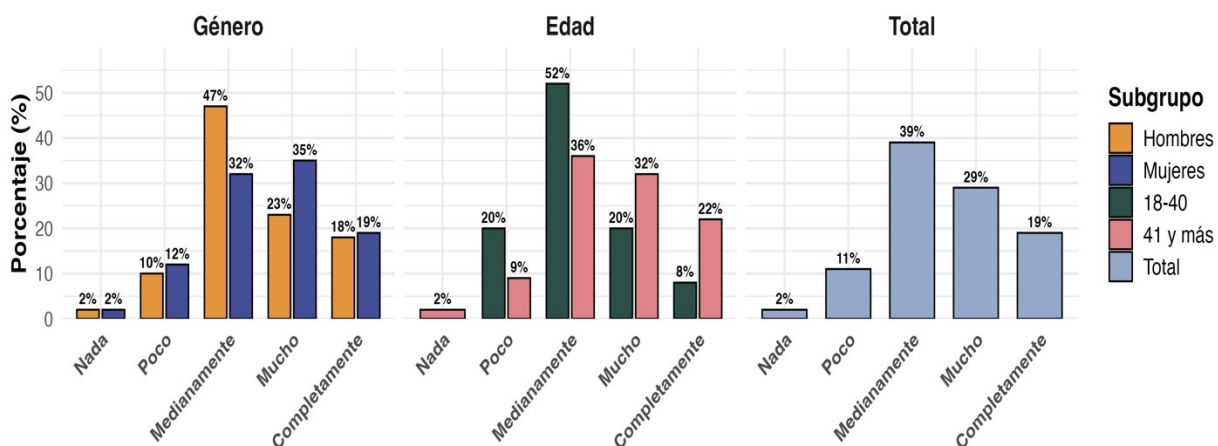


**Figura 8.B. Grupos de Género y Grupos Etarios**

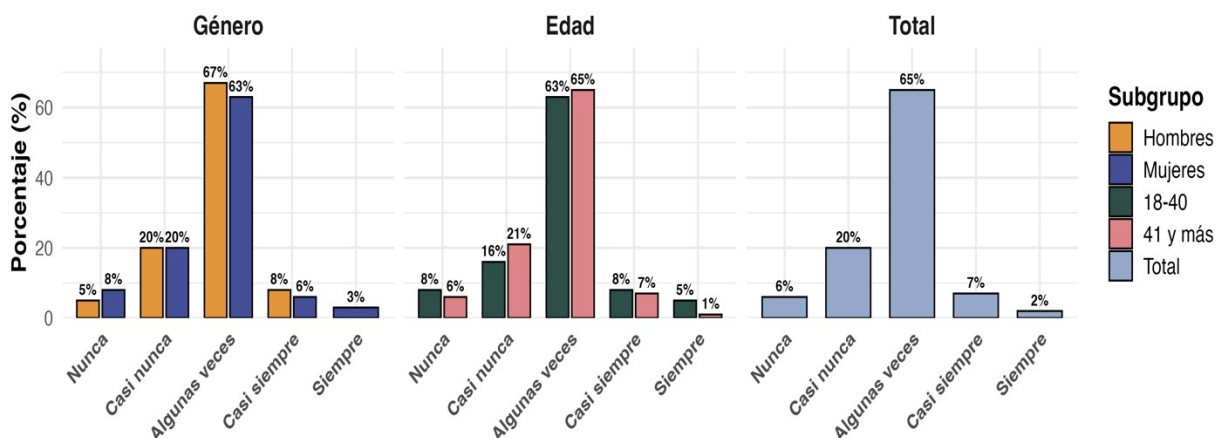
¿Con qué frecuencia la JAC del Mesón se comunica efectivamente por el grupo de whatsapp?



¿Qué tanto la JAC de Santuario tiene buena comunicación y relación con la Alcaldía municipal?



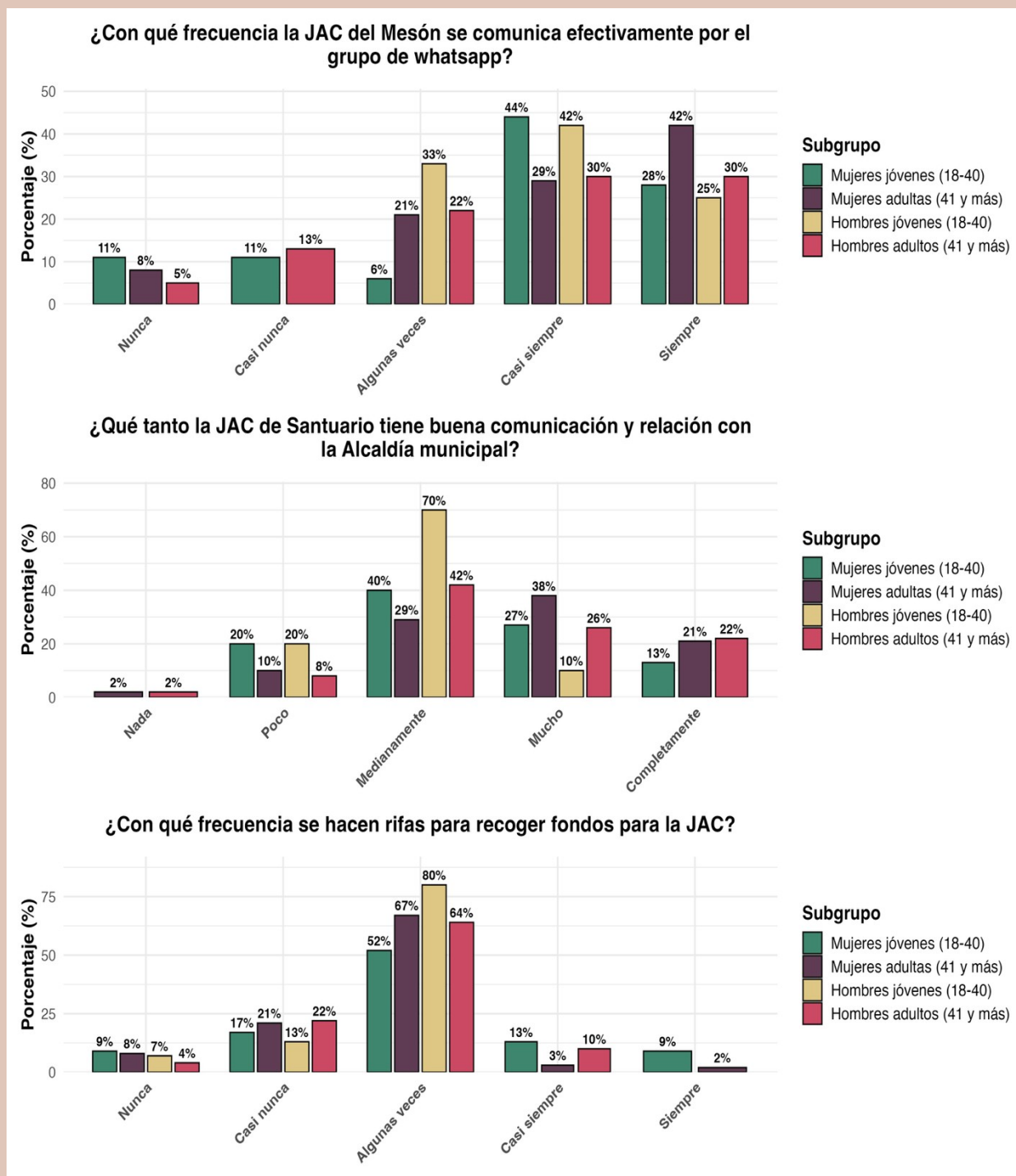
¿Con qué frecuencia se hacen rifas para recoger fondos para la JAC?







**Figura 8.C. Grupos Interseccionales Género-Edad**





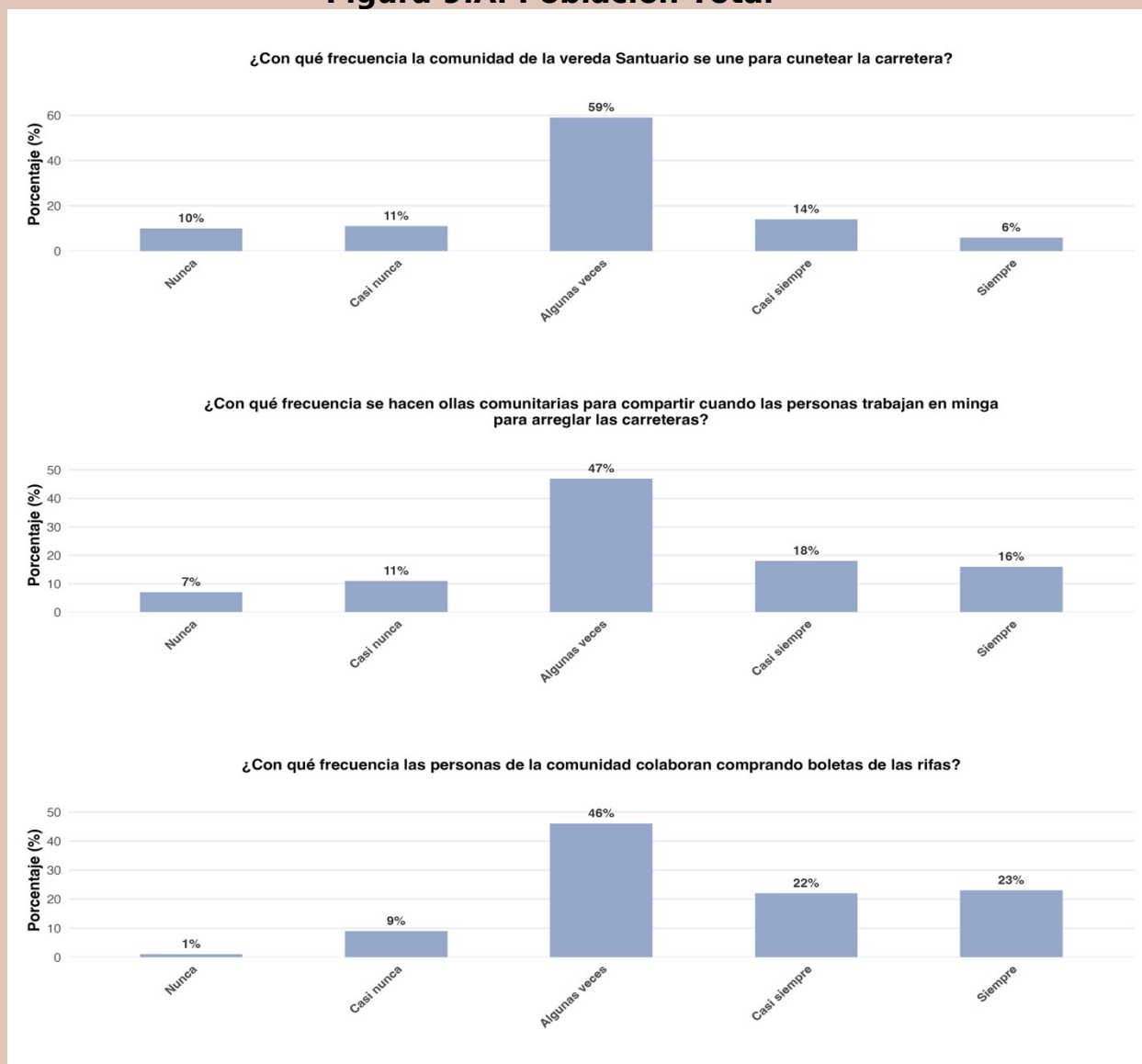
## Cohesión Social Grupo 9

La comunidad de la vereda Santuario se une para cunetear la carretera.

Se hacen ollas comunitarias para compartir cuando las personas trabajan en minga para arreglar las carreteras.

Las personas de la comunidad colaboran comprando boletas de las rifas.

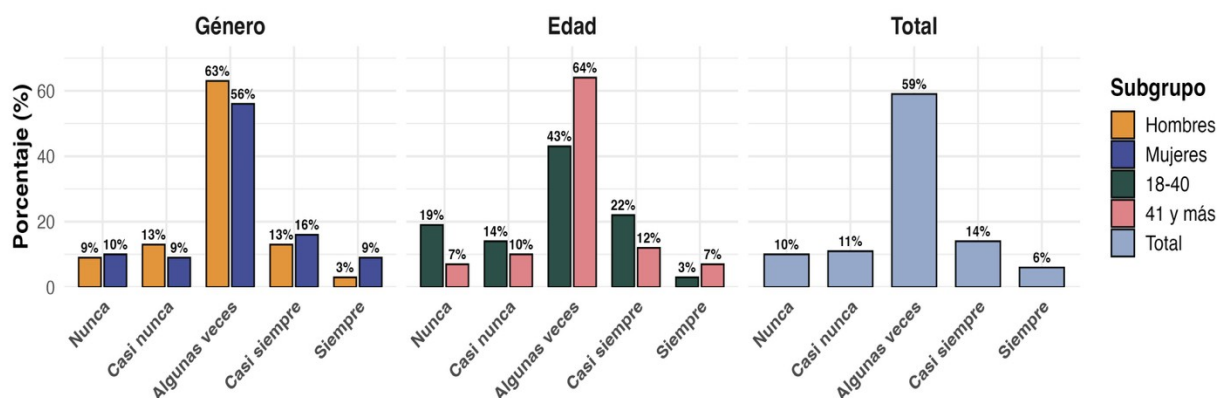
**Figura 9.A. Población Total**



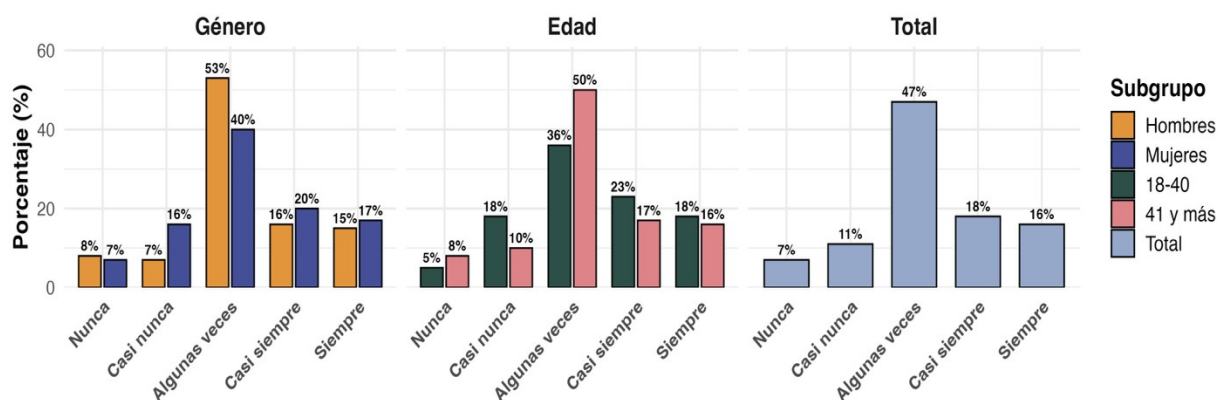


## Figura 9.B. Grupos de Género y Grupos Etarios

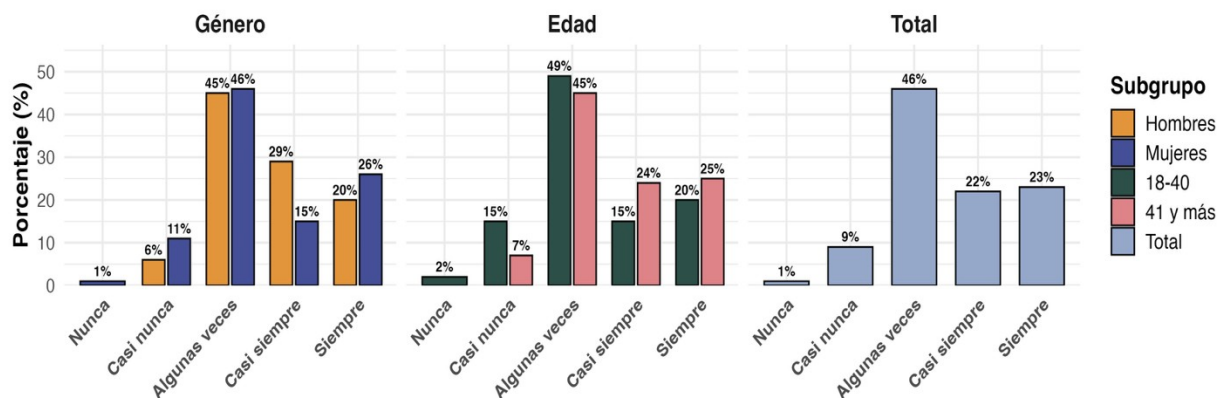
¿Con qué frecuencia la comunidad de la vereda Santuario se une para cunetear la carretera?



¿Con qué frecuencia se hacen ollas comunitarias para compartir cuando las personas trabajan en minga para arreglar las carreteras?



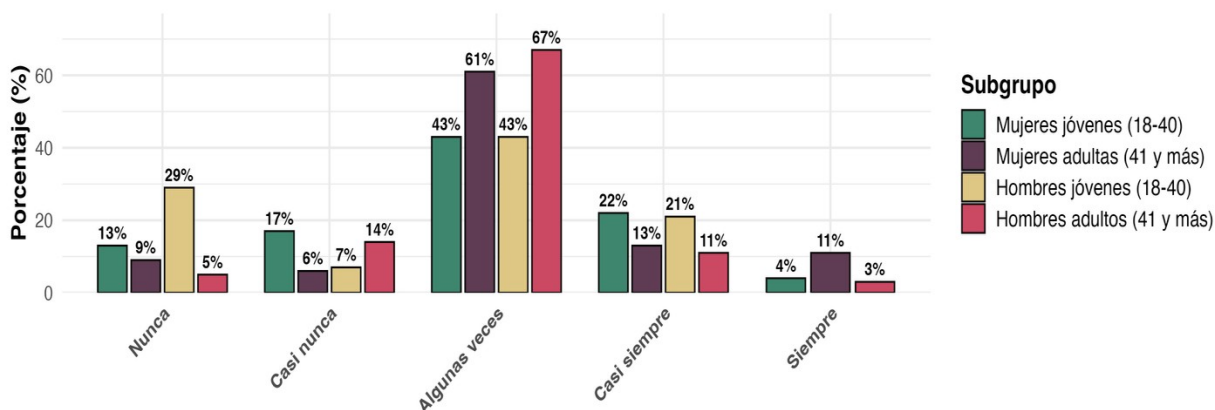
¿Con qué frecuencia las personas de la comunidad colaboran comprando boletas de las rifas?



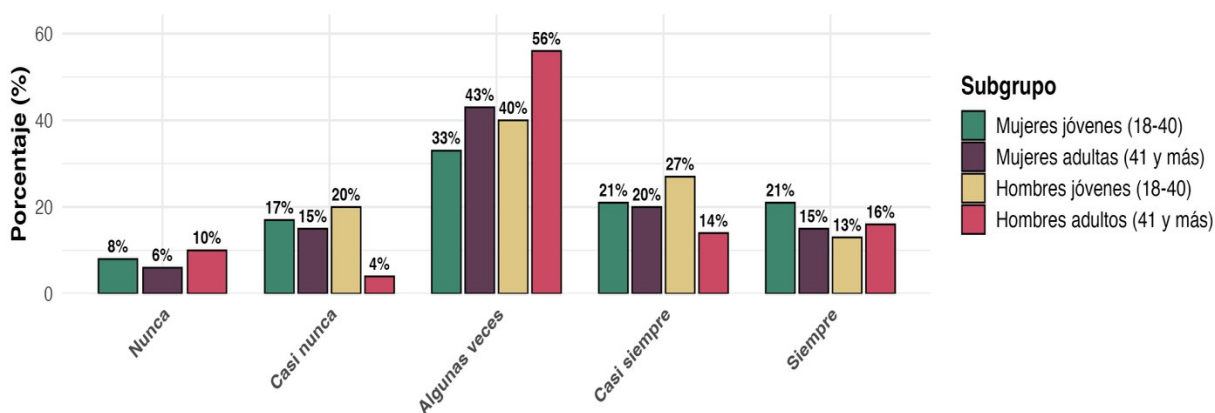


**Figura 9.C. Grupos Interseccionales Género-Edad**

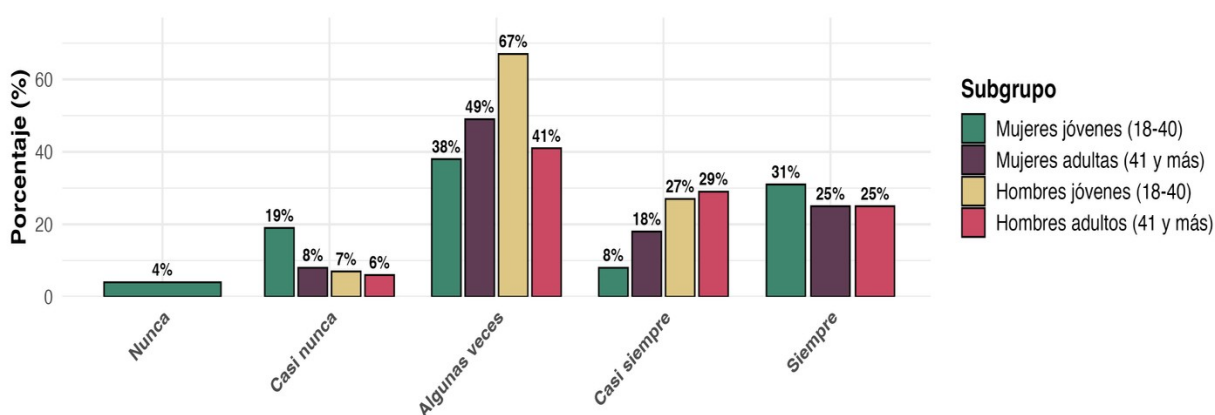
¿Con qué frecuencia la comunidad de la vereda Santuario se une para cunetear la carretera?



¿Con qué frecuencia se hacen ollas comunitarias para compartir cuando las personas trabajan en minga para arreglar las carreteras?



¿Con qué frecuencia las personas de la comunidad colaboran comprando boletas de las rifas?





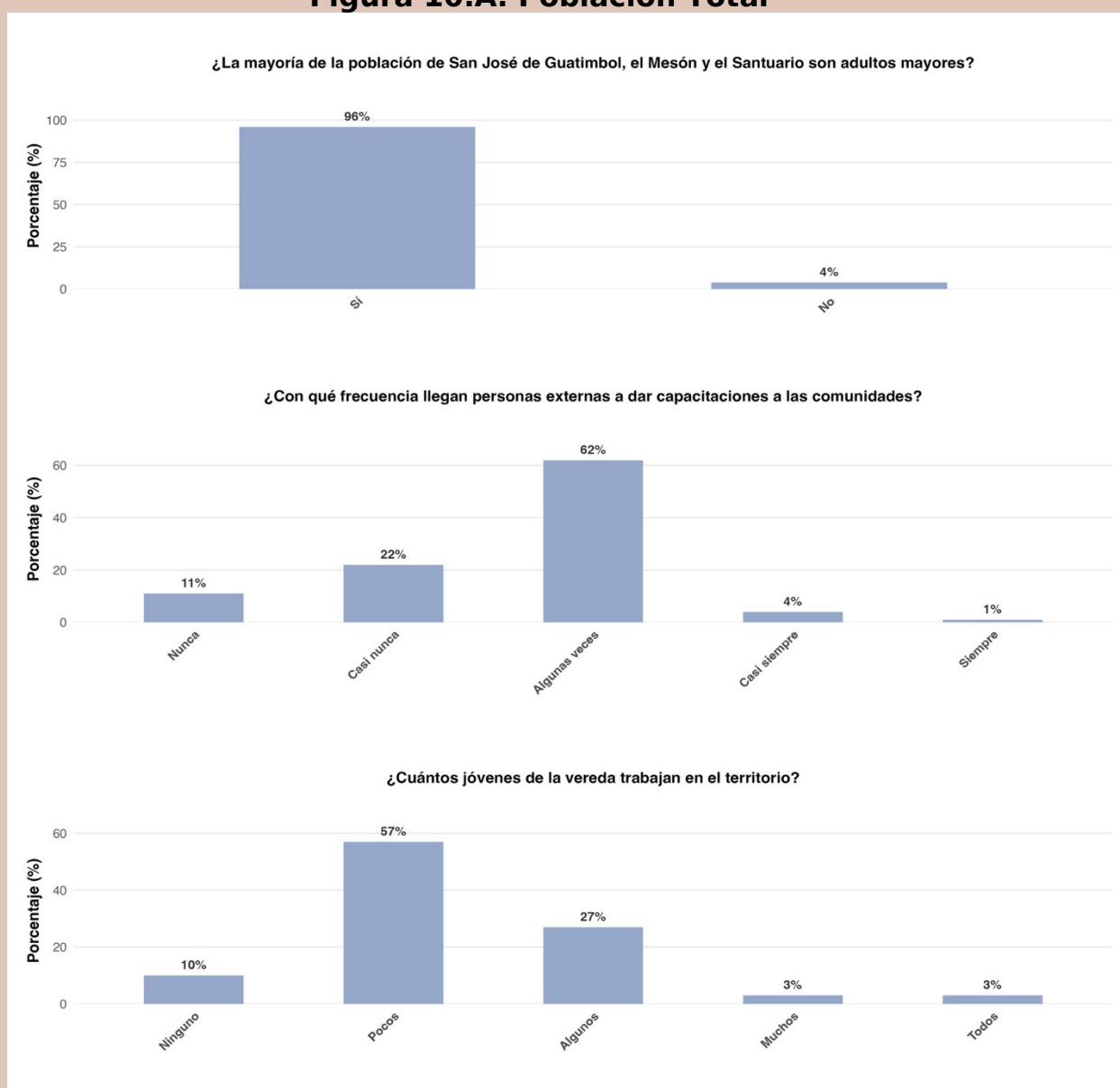
## Grupo 10

La mayoría de la población de San José de Guatimbol, el Mesón y el Santuario son adultos mayores.

Llegan personas externas a dar capacitaciones a las comunidades.

Los jóvenes de la vereda trabajan en el territorio.

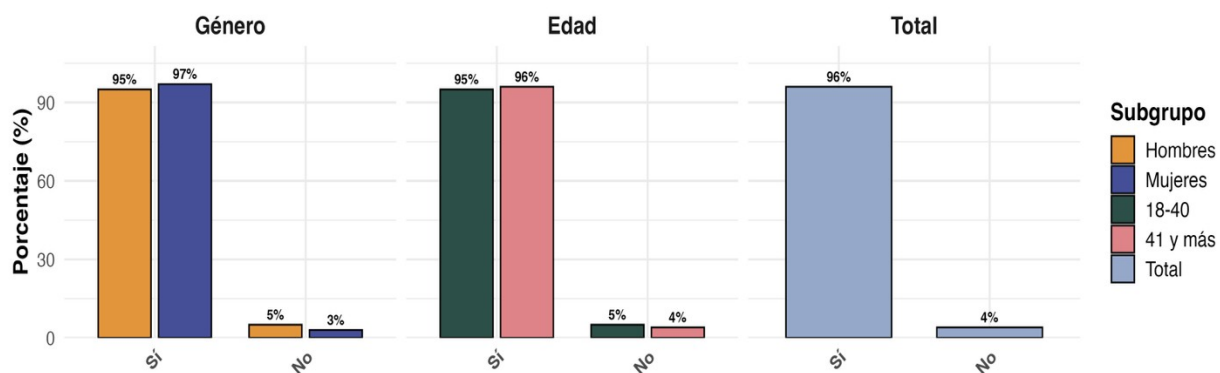
**Figura 10.A. Población Total**



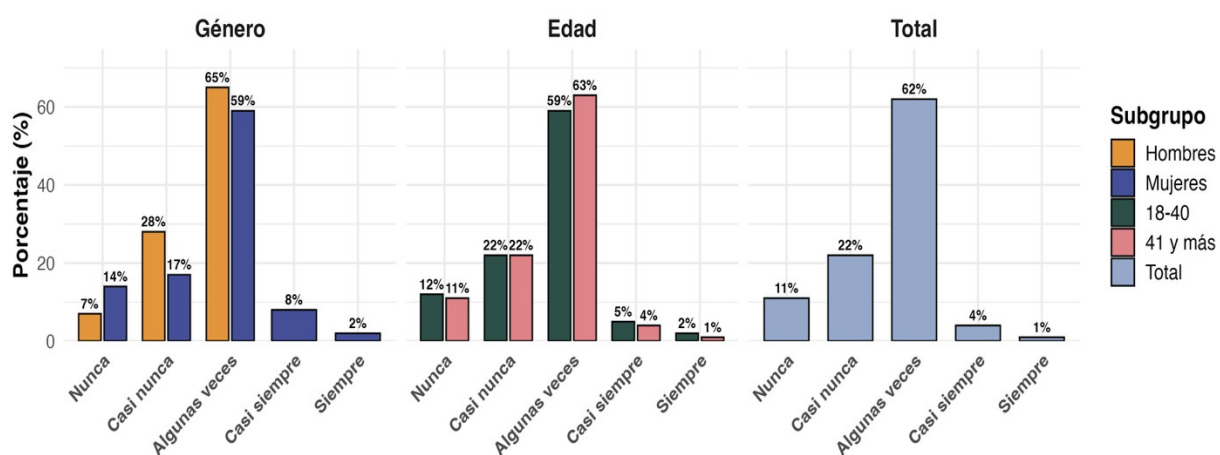


### Figura 10.B. Grupos de Género y Grupos Etarios

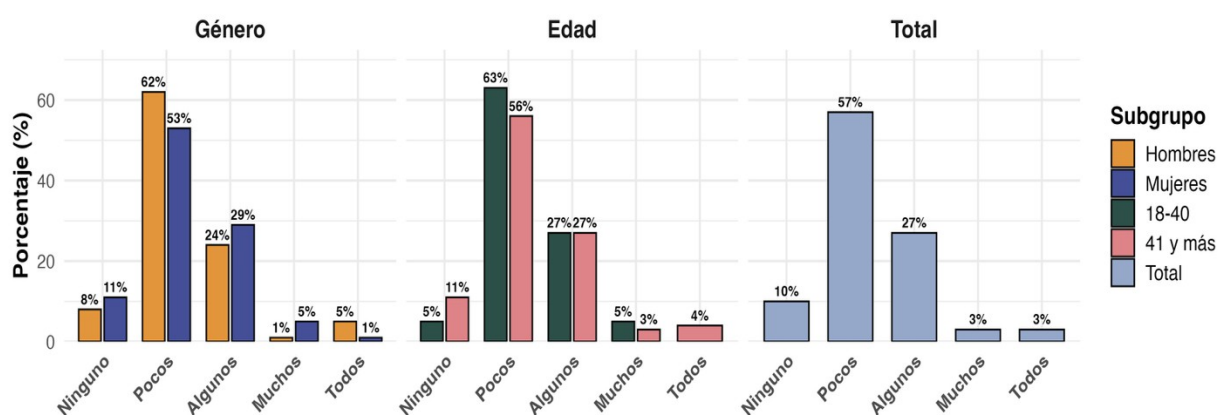
¿La mayoría de la población de San José de Guatimbol, el Mesón y el Santuario son adultos mayores?



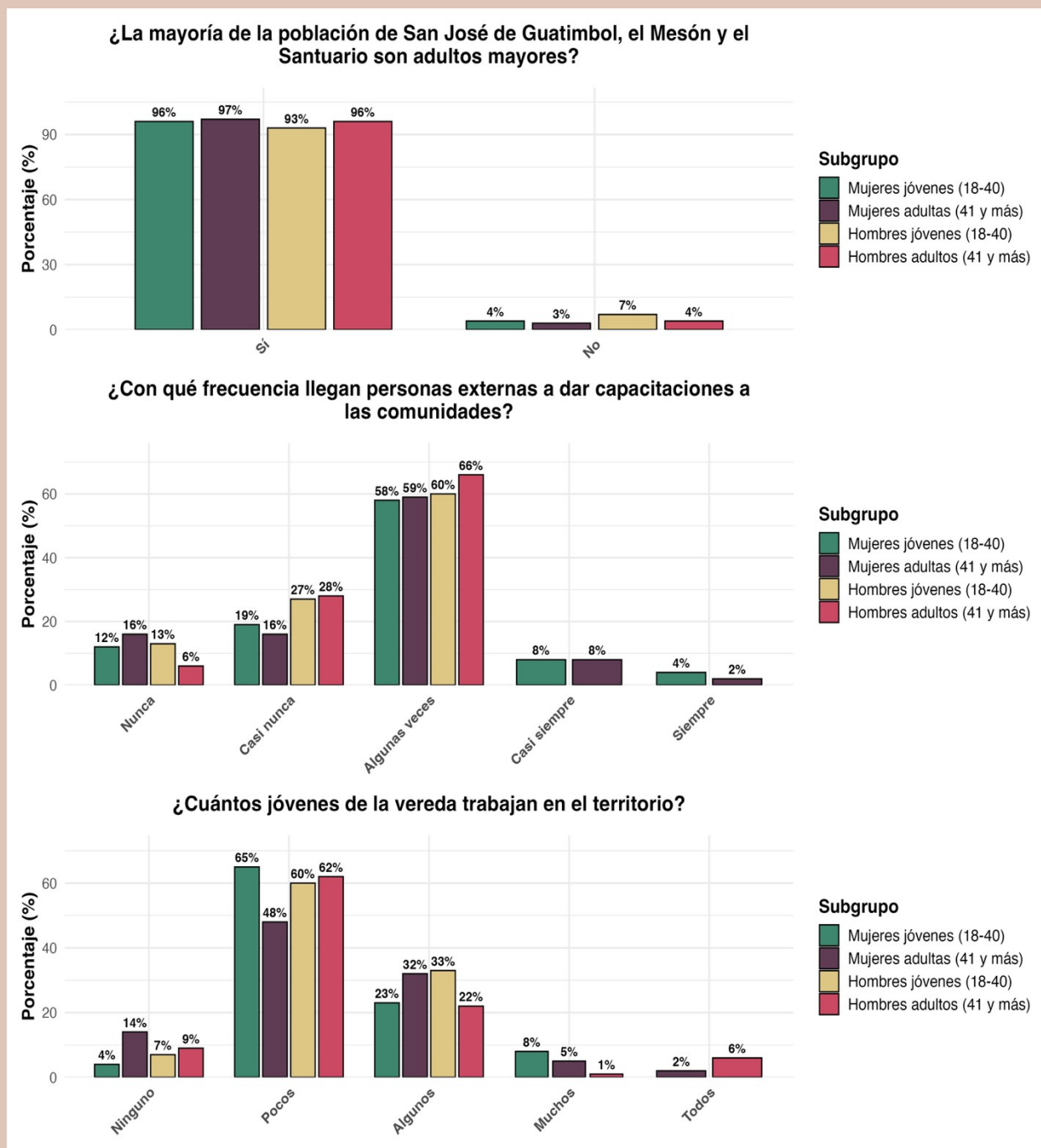
¿Con qué frecuencia llegan personas externas a dar capacitaciones a las comunidades?



¿Cuántos jóvenes de la vereda trabajan en el territorio?



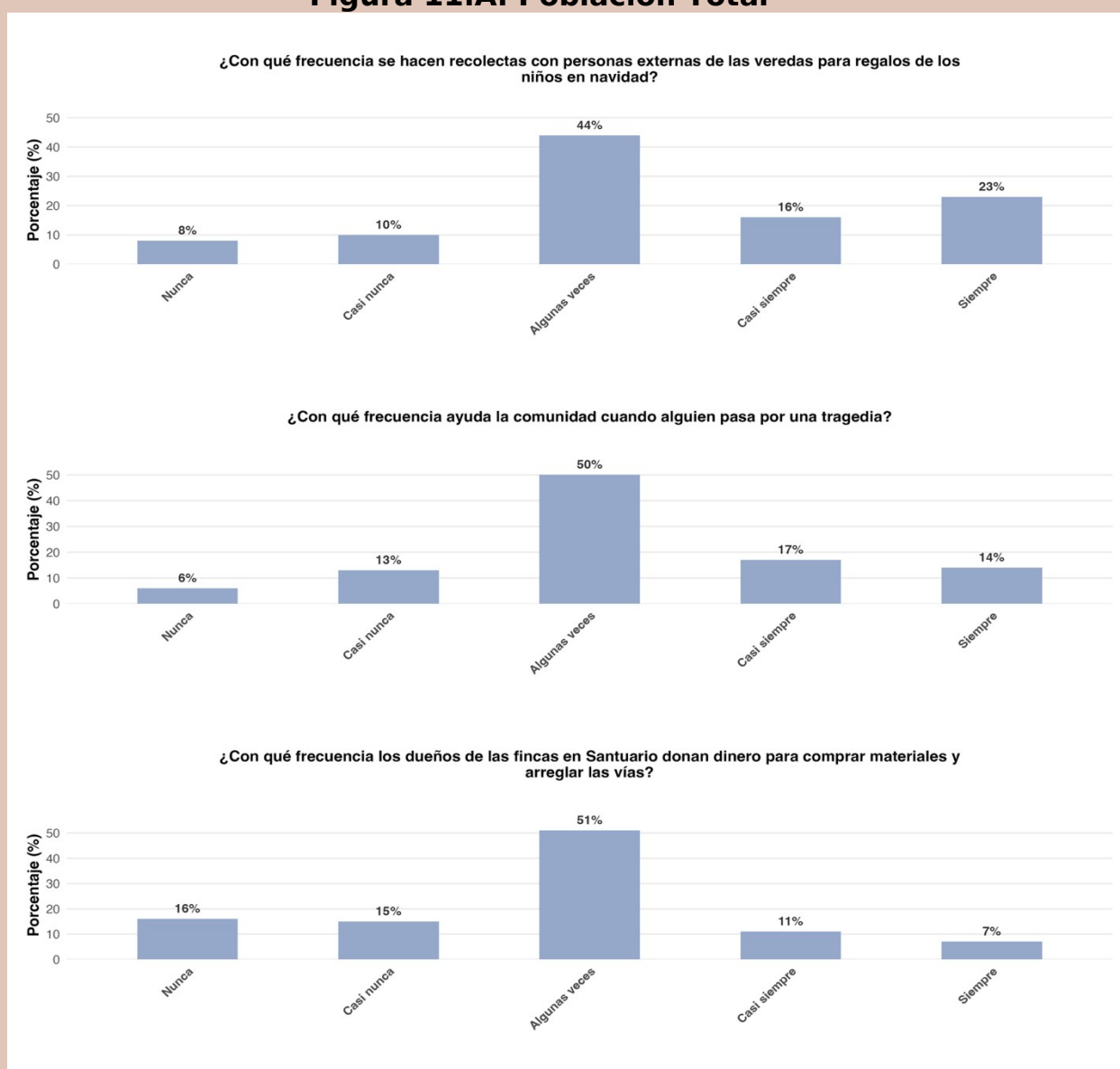


**Figura 10.C. Grupos Interseccionales Género-Edad**


## Grupo 11

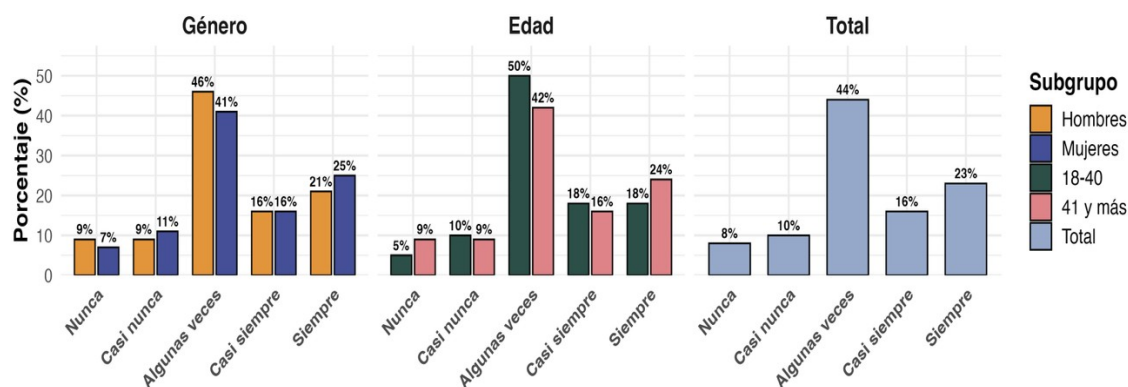
Se hacen recolectas con personas externas de las veredas para regalos de los niños en navidad.  
La comunidad ayuda cuando alguien pasa por una tragedia.  
Los dueños de las fincas en Santuario donan dinero para comprar materiales y arreglar las vías.

**Figura 11.A. Población Total**

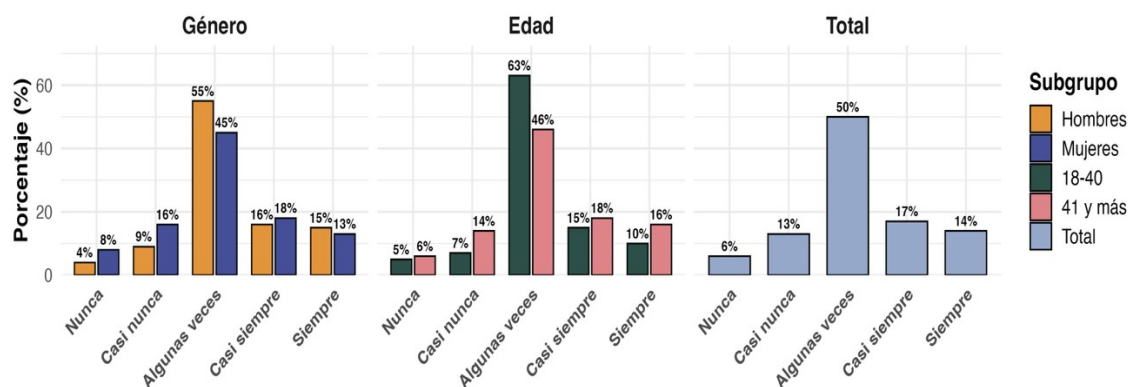



**Figura 11.B. Grupos de Género y Grupos Etarios**

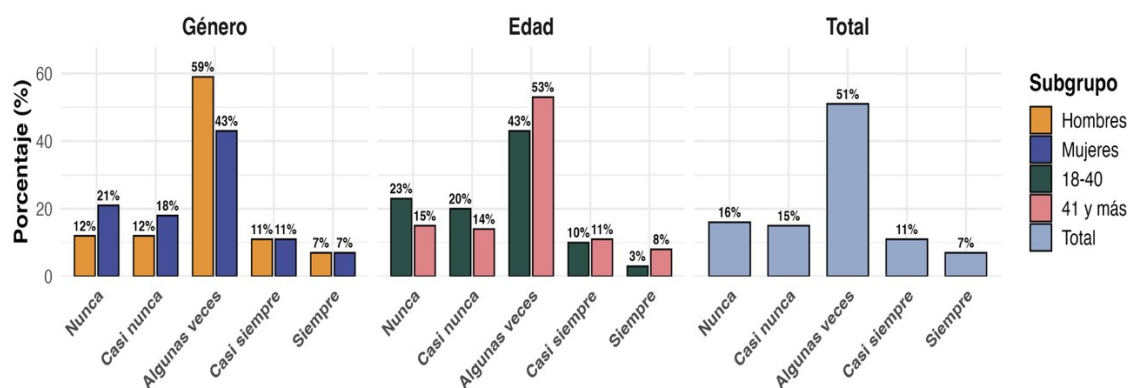
¿Con qué frecuencia se hacen recolectas con personas externas de las veredas para regalos de los niños en navidad?



¿Con qué frecuencia ayuda la comunidad cuando alguien pasa por una tragedia?



¿Con qué frecuencia los dueños de las fincas en Santuario donan dinero para comprar materiales y arreglar las vías?

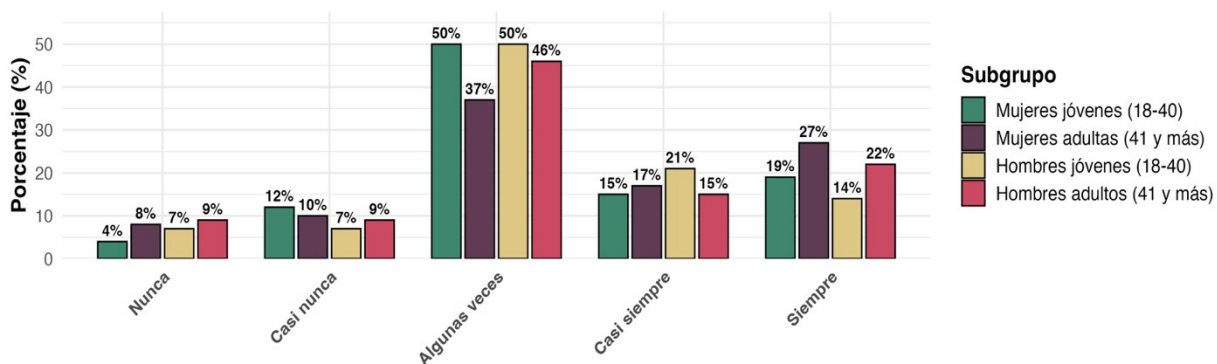




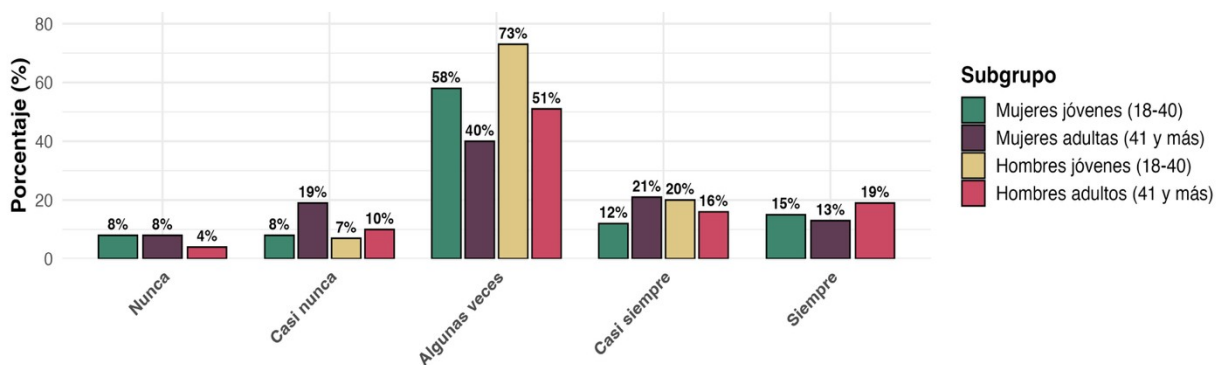


### Figura 11.C. Grupos Interseccionales Género-Edad

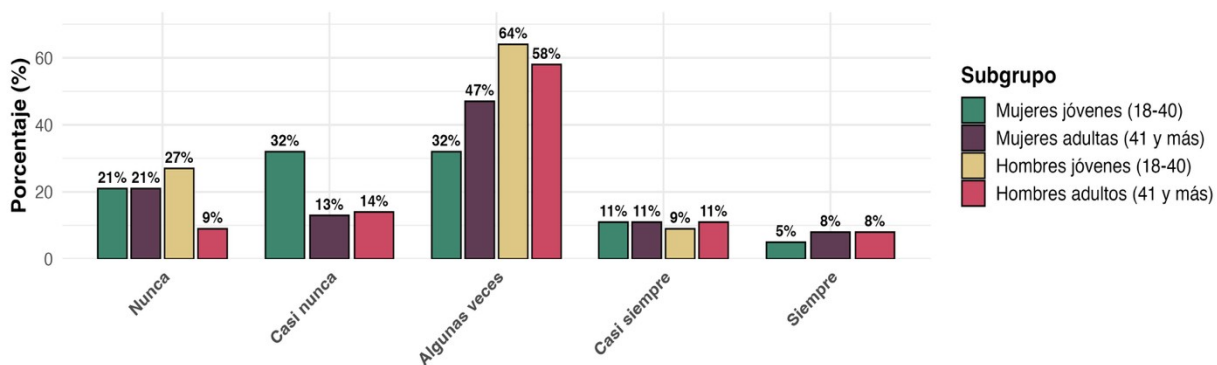
¿Con qué frecuencia se hacen recolectas con personas externas de las veredas para regalos de los niños en navidad?



¿Con qué frecuencia ayuda la comunidad cuando alguien pasa por una tragedia?



¿Con qué frecuencia los dueños de las fincas en Santuario donan dinero para comprar materiales y arreglar las vías?



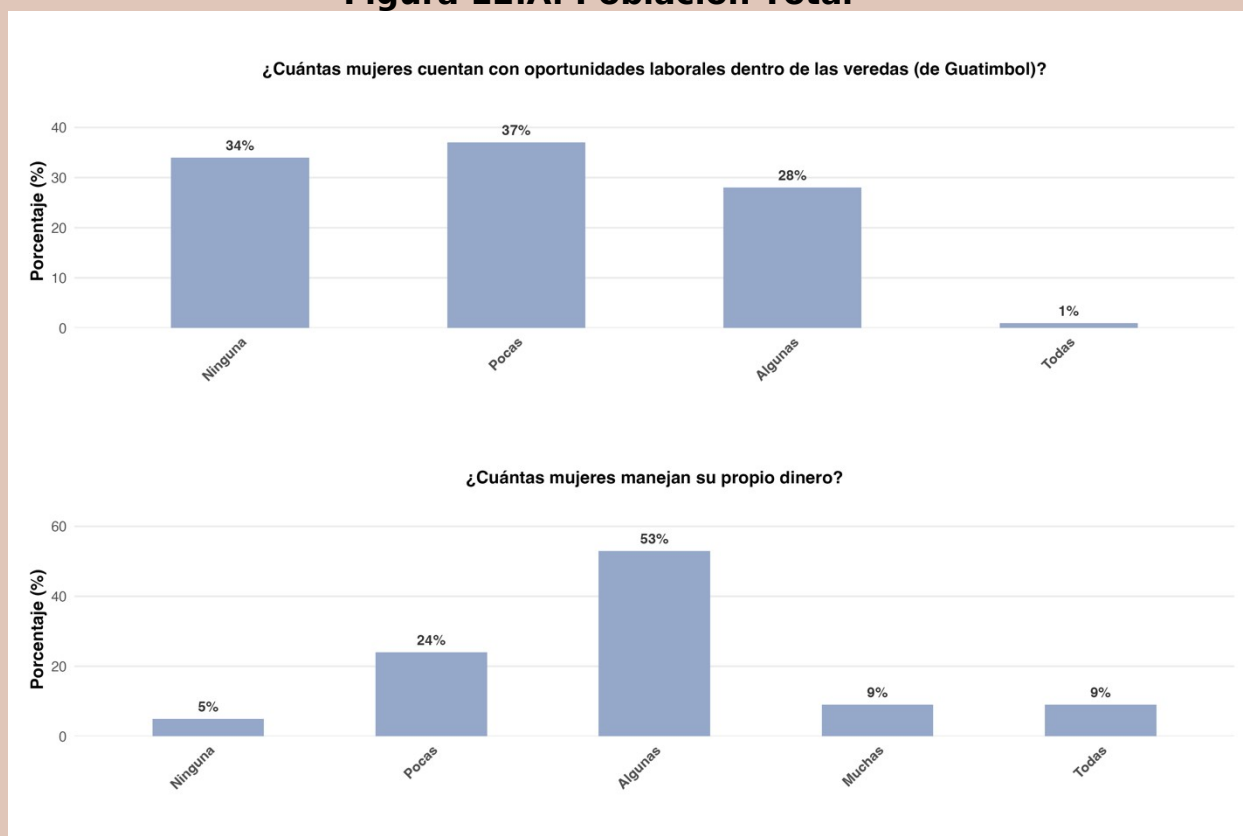


## Grupo 12

Las mujeres cuentan con oportunidades laborales dentro de las veredas.

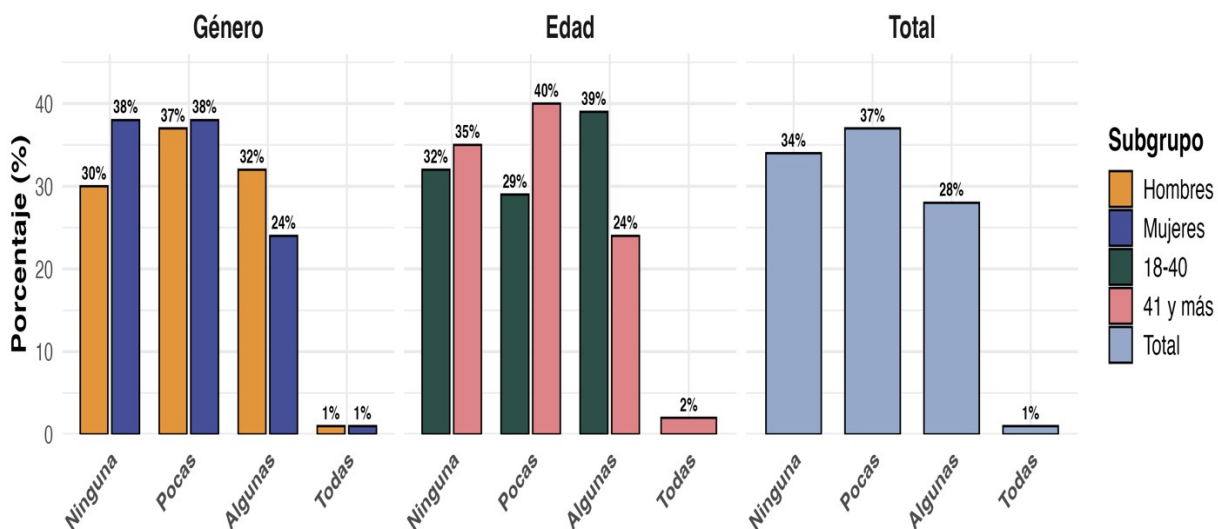
Las mujeres manejan su propio dinero.

**Figura 12.A. Población Total**

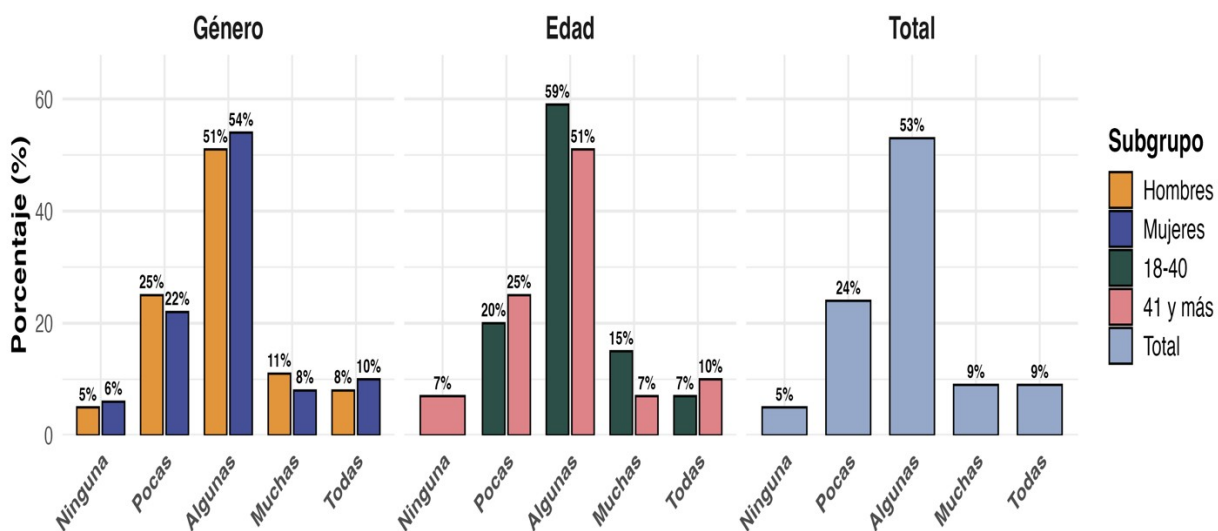


**Figura 12.B. Grupos de Género y Grupos Etarios**

¿Cuántas mujeres cuentan con oportunidades laborales dentro de las veredas (de Guatimbol)?



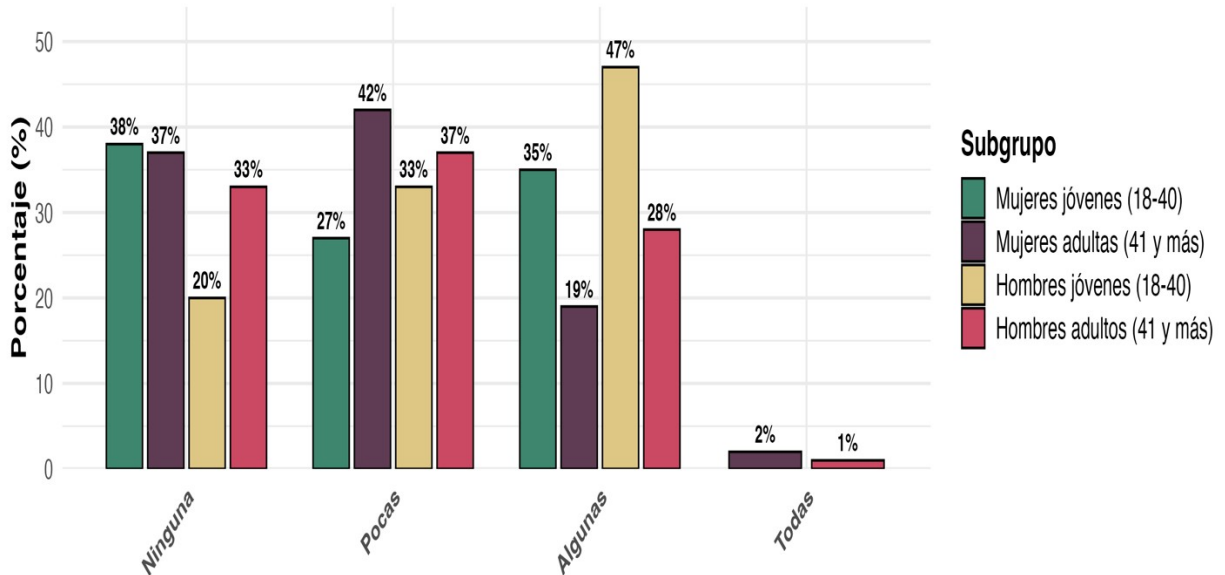
¿Cuántas mujeres manejan su propio dinero?



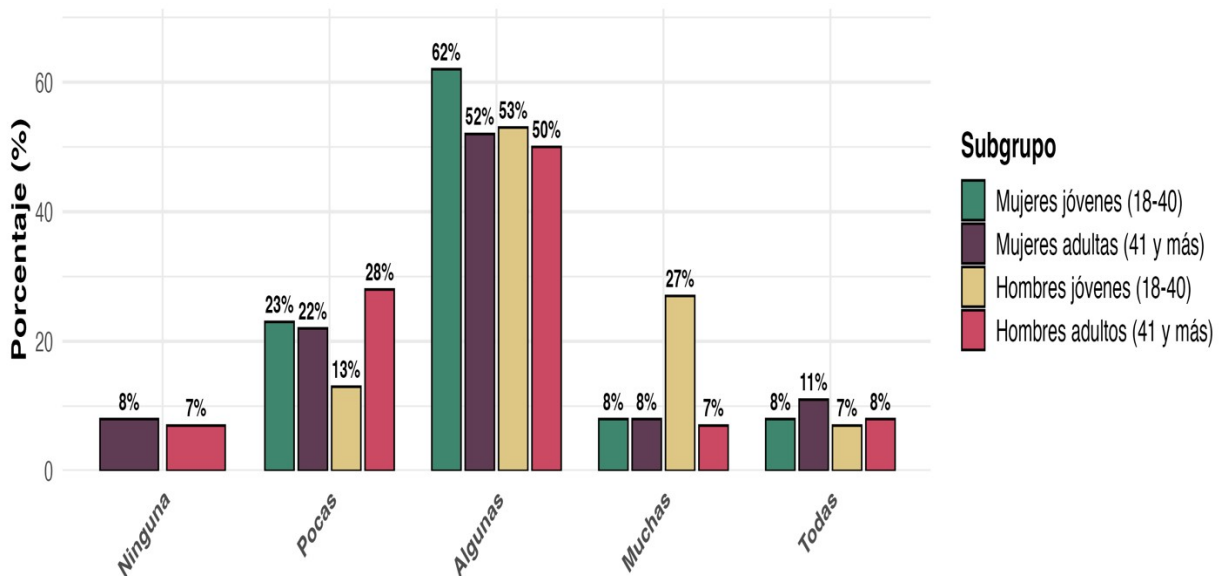


**Figura 12.C. Grupos Interseccionales Género-Edad**

¿Cuántas mujeres cuentan con oportunidades laborales dentro de las veredas (de Guatimbol)?



¿Cuántas mujeres manejan su propio dinero?



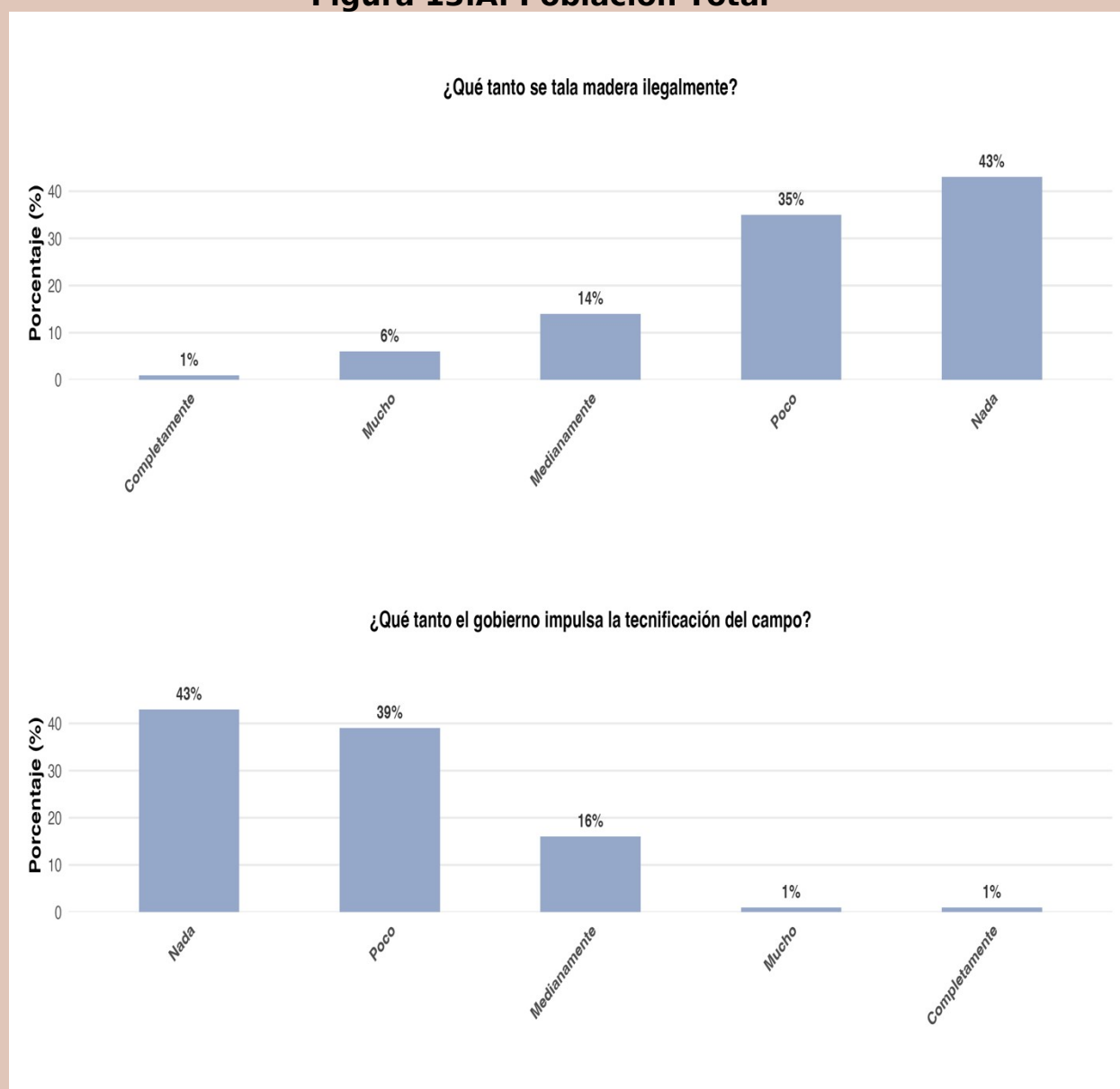


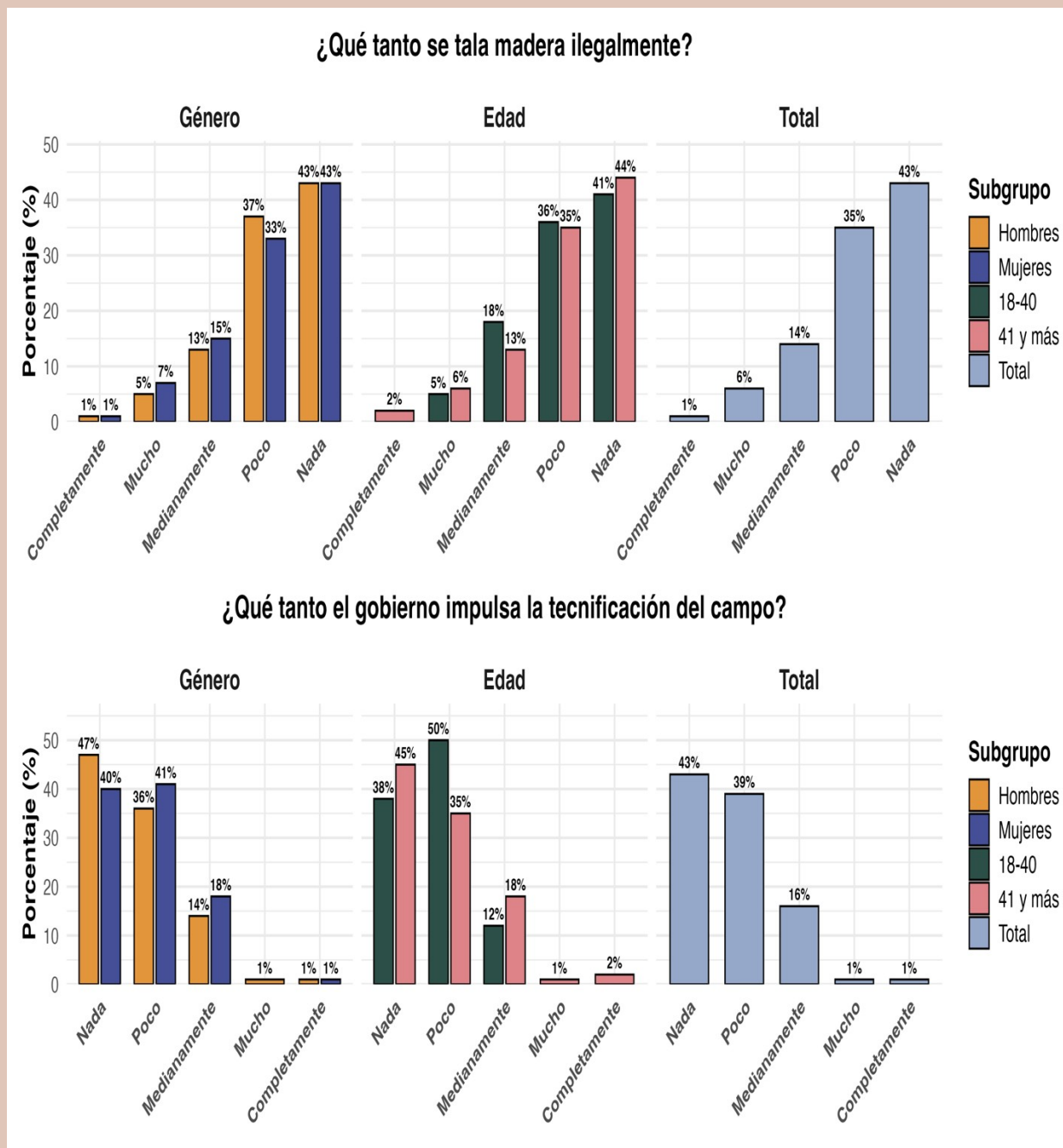
## Condiciones de Vida Grupo 13

Se tala madera ilegalmente.

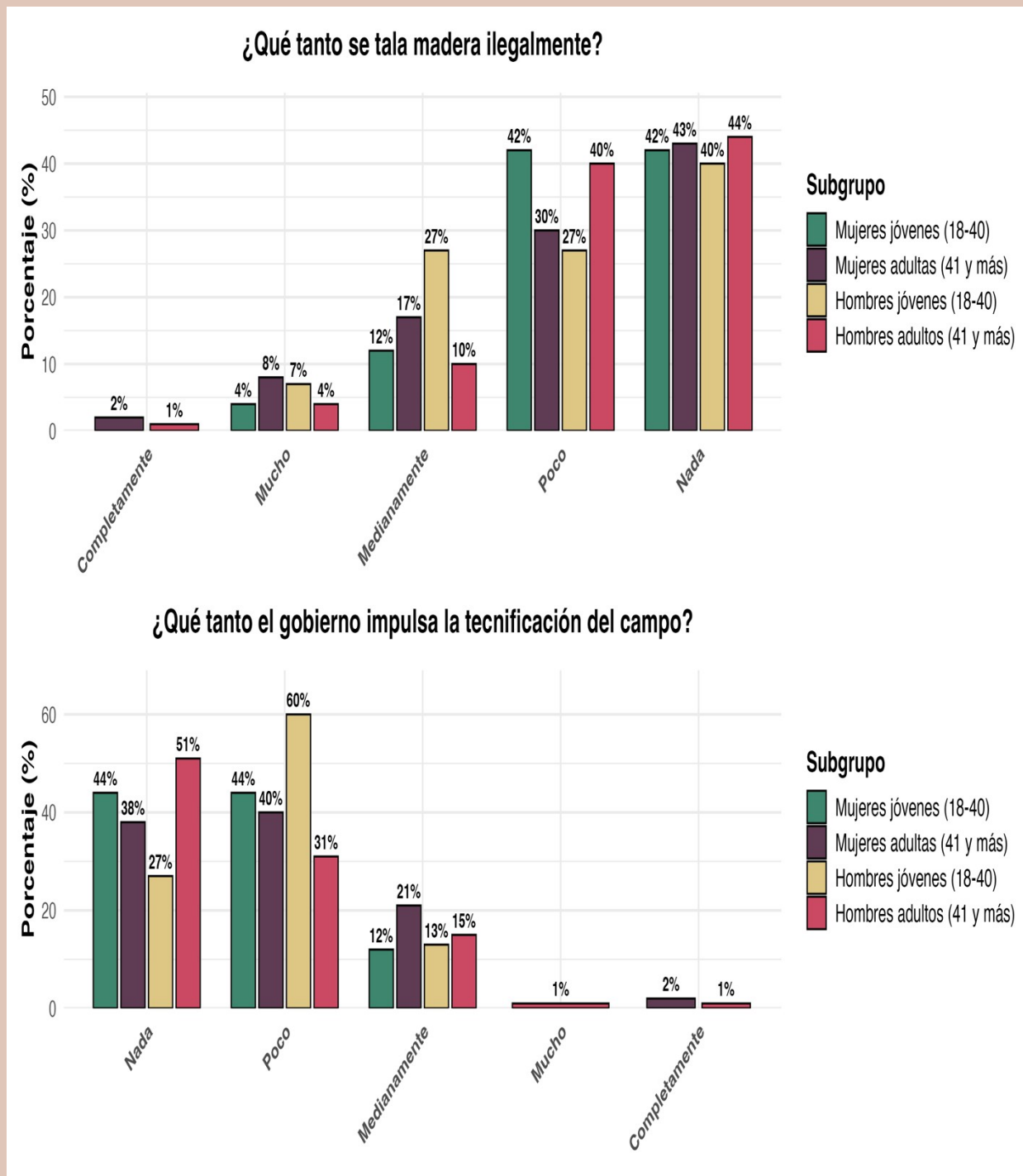
El gobierno impulsa la tecnificación del campo.

**Figura 13.A. Población Total**



**Figura 13.B. Grupos de Género y Grupos Etarios**




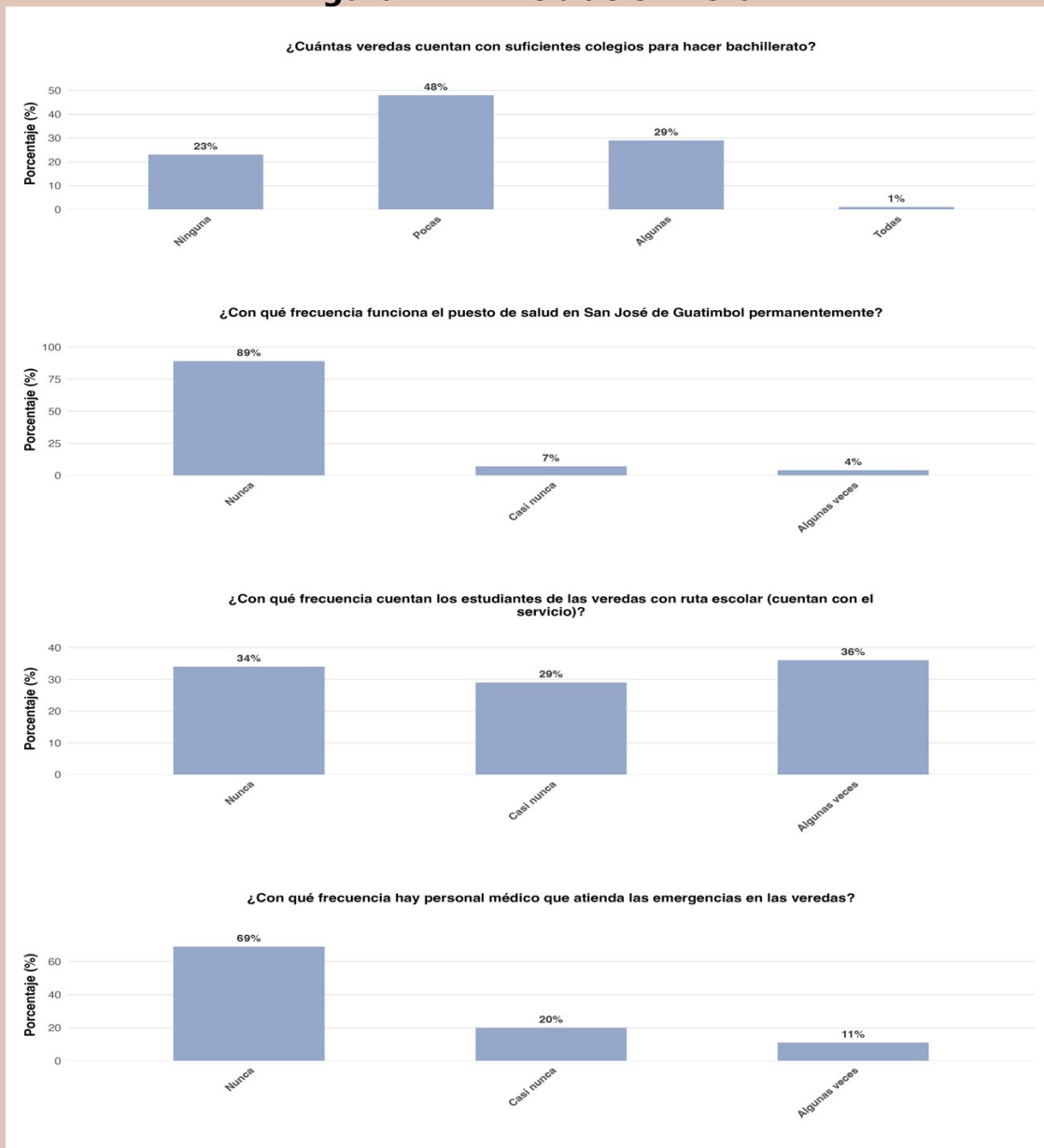
**Figura 13.C. Grupos Interseccionales Género-Edad**


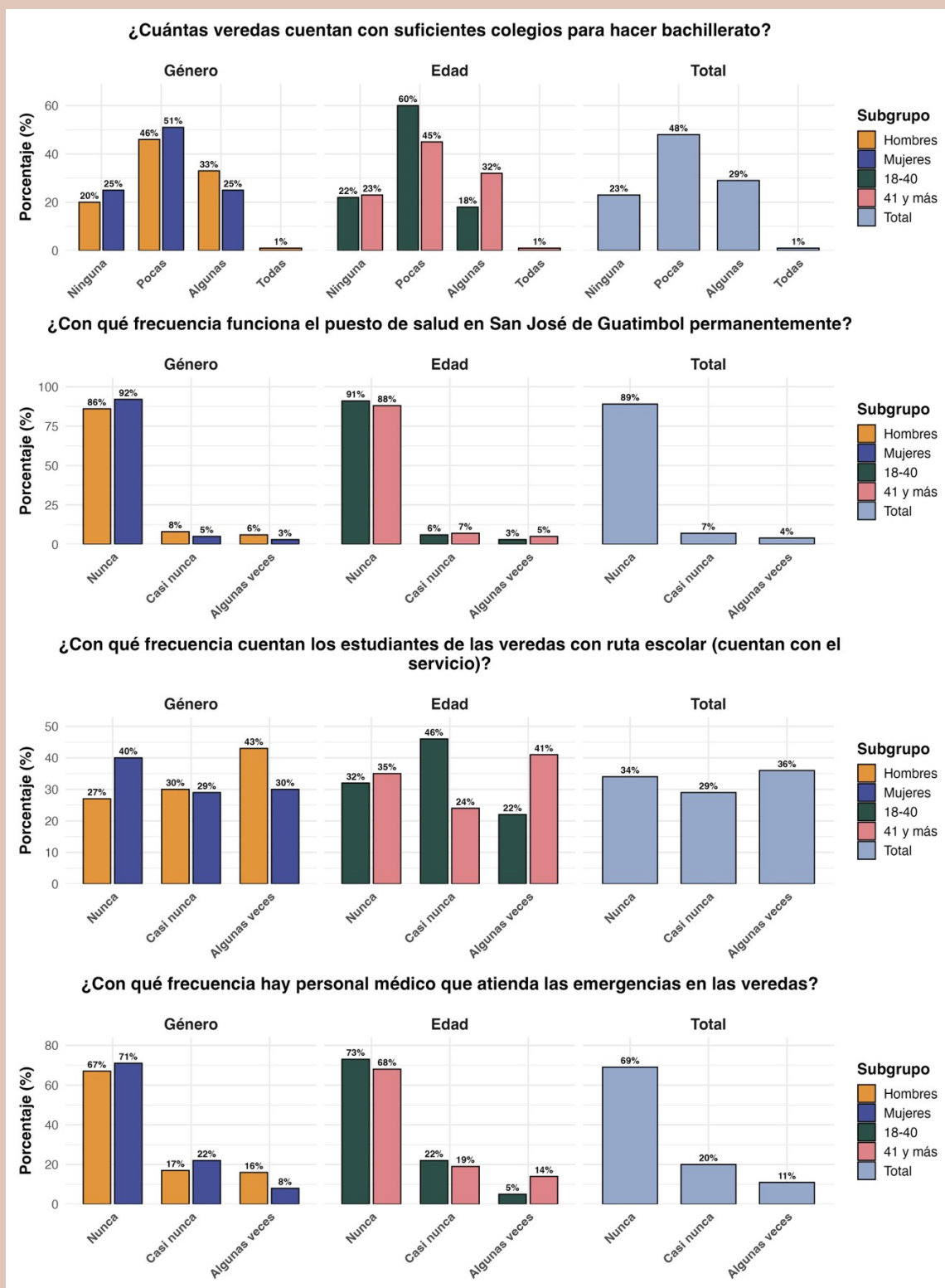


### Grupo 14

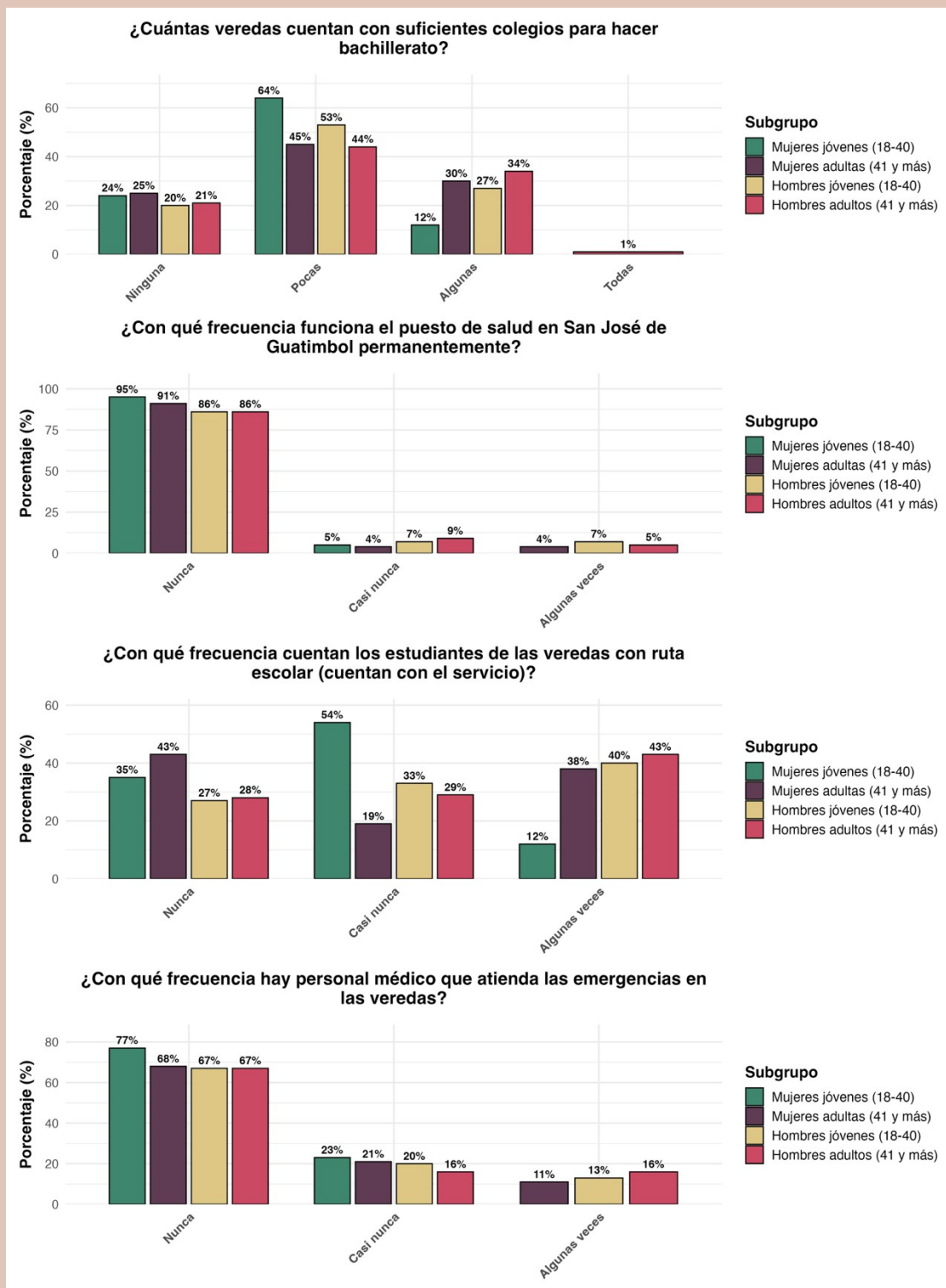
Las veredas cuentan con suficientes colegios para hacer bachillerato.  
El puesto de salud en San José de Guatimbol funciona permanentemente.  
Los estudiantes de las veredas cuentan con ruta escolar.  
Hay personal médico que atienda las emergencias en las veredas.

**Figura 14.A. Población Total**




**Figura 14.B. Grupos de Género y Grupos Etarios**




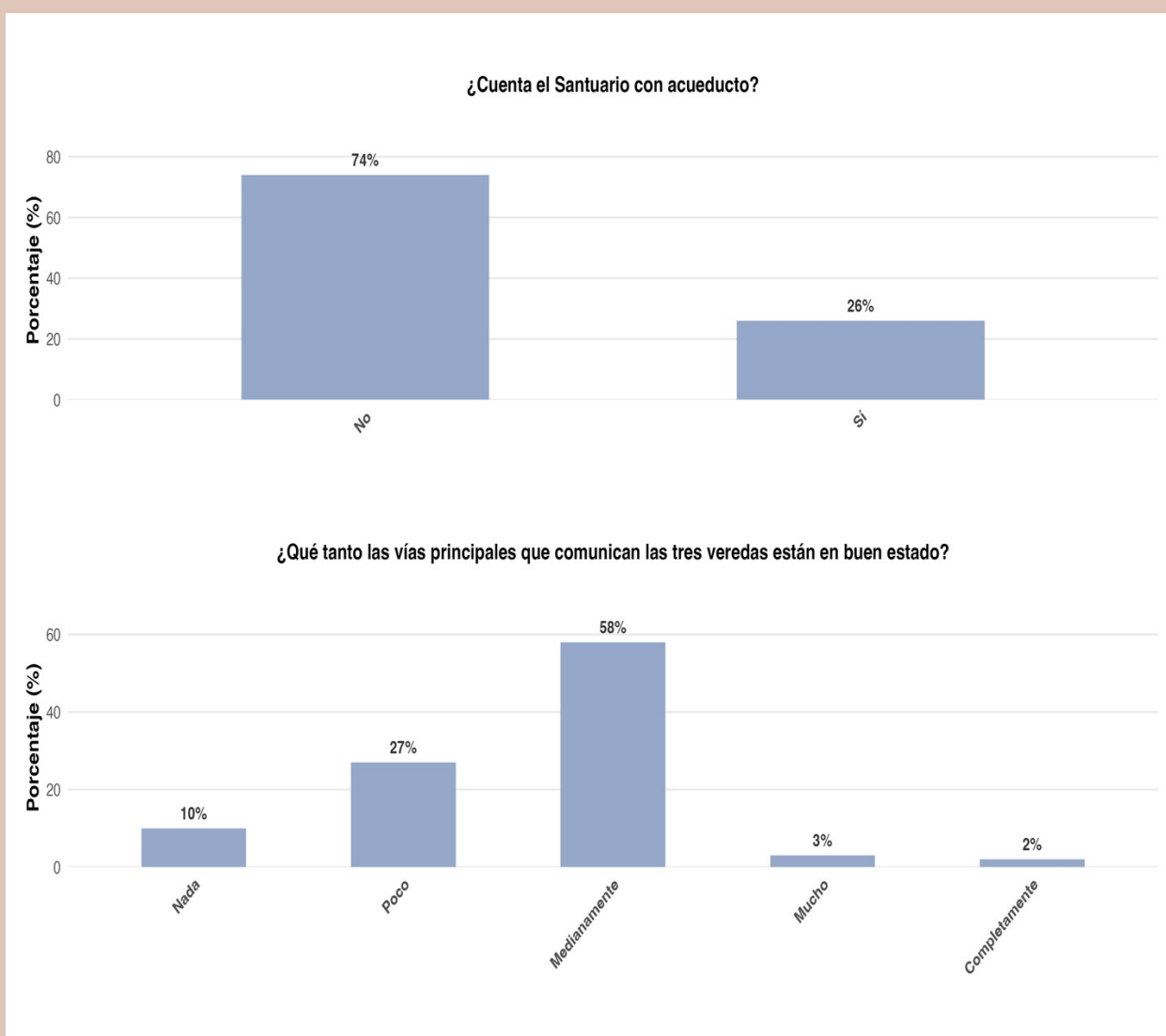

**Figura 14.C. Grupos Interseccionales Género-Edad**


## Grupo 15

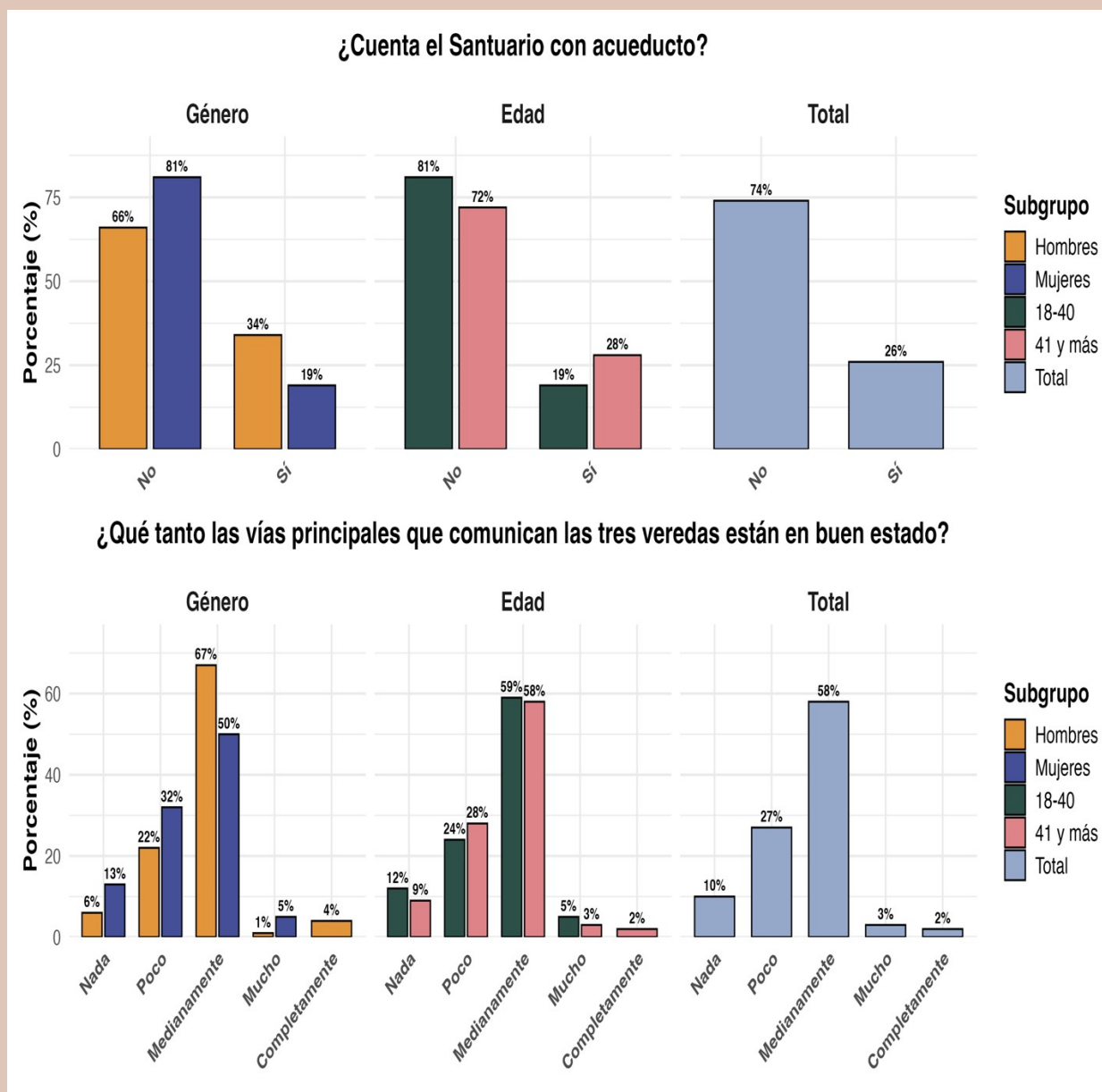
El Santuario cuenta con acueducto.

Las vías principales que comunican las tres veredas están en buen estado.

**Figura 15.A. Población Total**



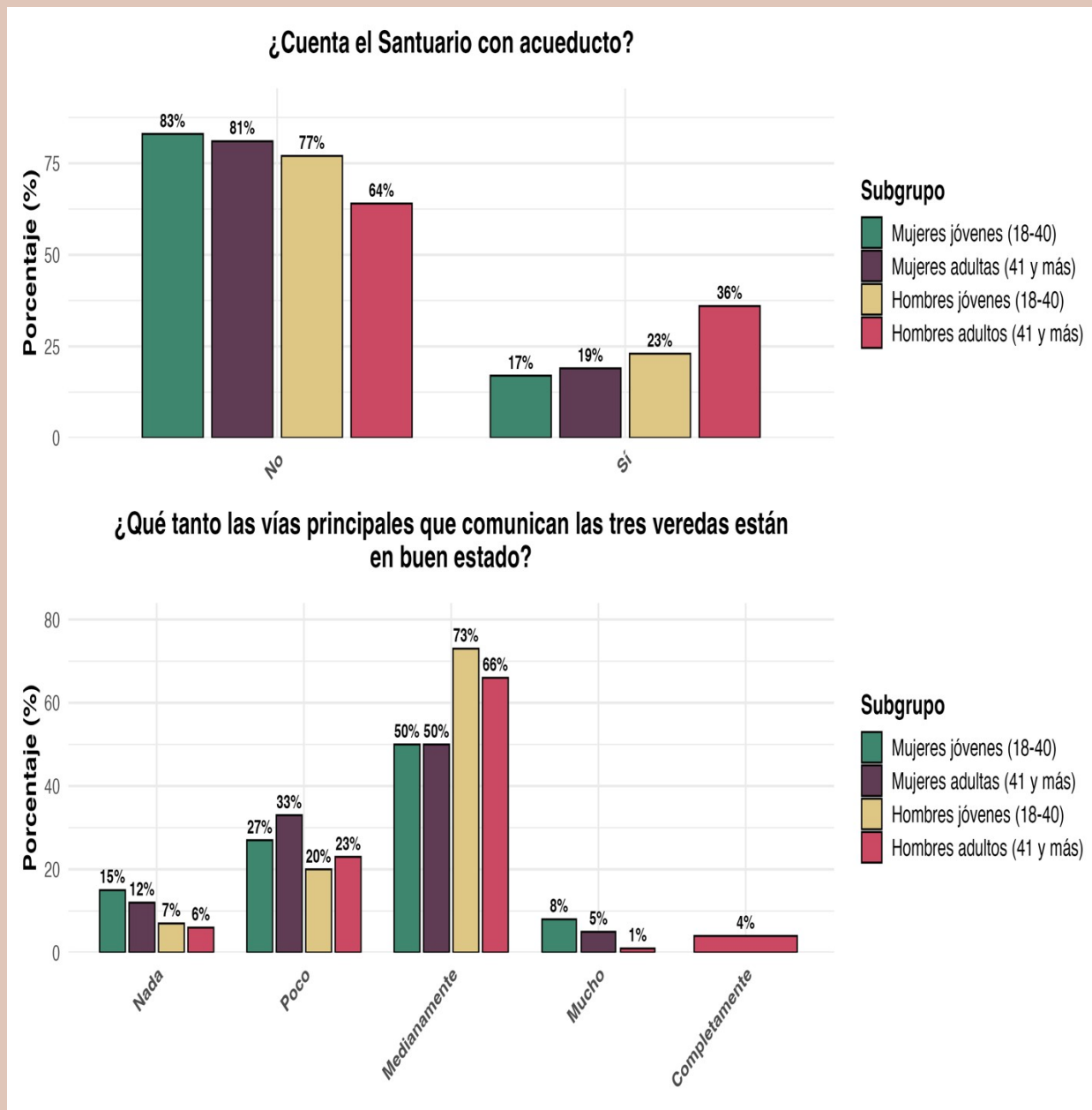
**Figura 15.B. Grupos de Género y Grupos Etarios**








**Figura 15.C. Grupos Interseccionales Género-Edad**





# YOPAL

Resultados encuestas  
Indicadores de paz cotidiana





A continuación, presentamos los resultados de la encuesta realizada en la comunidad a partir de los 40 indicadores transformados en preguntas. En esta sección organizamos los indicadores y sus respectivas preguntas bajo una de las dimensiones que representan para poder hacer comparaciones temáticas. Dentro de cada dimensión, agrupamos los indicadores de tal forma que permita comparar las posturas de la comunidad sobre diferentes aspectos de una temática en particular. En total, los 40 indicadores han sido ordenados en 14 grupos abarcando las cinco dimensiones EPI: Violencia y Seguridad (grupos 1 y 2), Abordaje del Pasado (grupos 3 y 4), Ejercicios de Ciudadanía (grupo 5), Cohesión Social (grupos 6-10) y Condiciones de Vida (grupos 11-14).

Para cada grupo de preguntas o indicadores que reflejan una temática común, presentamos un cuadro de texto que los enlista, seguido por tres tipos de gráficos. Primero, la figura A presenta los hallazgos a nivel de toda la población encuestada en la comunidad. En segundo lugar, la figura B incluye gráficos que comparan las posturas de los dos grupos de género (hombres y mujeres) y las de los dos grupos etarios (adultos jóvenes y adultos mayores). Por último, la figura C abarca gráficos que comparan cuatro grupos en la comunidad: mujeres jóvenes, mujeres mayores, hombres jóvenes y hombres mayores. Nos referimos a estos como los gráficos interseccionales ya que intersecan o traslapan el género y la edad de las personas que participaron en la encuesta. Así, la figura A de cada grupo de indicadores nos dan un panorama general de la comunidad, mientras que las figuras B y C nos permiten evaluar las similitudes y diferencias entre grupos demográficos y representar mejor los matices de las percepciones y experiencias de paz dentro de la comunidad.

Los indicadores están escritos en los cuadros de texto y representan las condiciones que hacen posible la paz. Cada gráfico contiene el indicador transformado en pregunta de frecuencia, cantidad, intensidad o, en unos pocos casos, en pregunta binaria (sí o no). Las barras del gráfico muestran la distribución porcentual de personas encuestadas a lo largo de las cinco opciones (dos en el caso de las preguntas binarias). De izquierda a derecha, las barras representan desde los niveles mínimos o nulos de paz hasta los niveles más altos de condiciones que hacen posible la paz. Por ejemplo, el indicador *Las personas de la tercera edad tienen acceso a beneficios del Estado* (grupo 5) fue transformado a: *¿Cuántas personas de la tercera edad tienen acceso a beneficios del Estado?* El gráfico muestra cinco niveles ordenados de menor a mayor (*Ninguna* hasta *Todas*) de izquierda a derecha, desde las condiciones mínimas de paz hasta las máximas. Algunos gráficos cuentan con cuatro

o menos niveles puesto que las respuestas de la población sólo reflejan esas opciones.

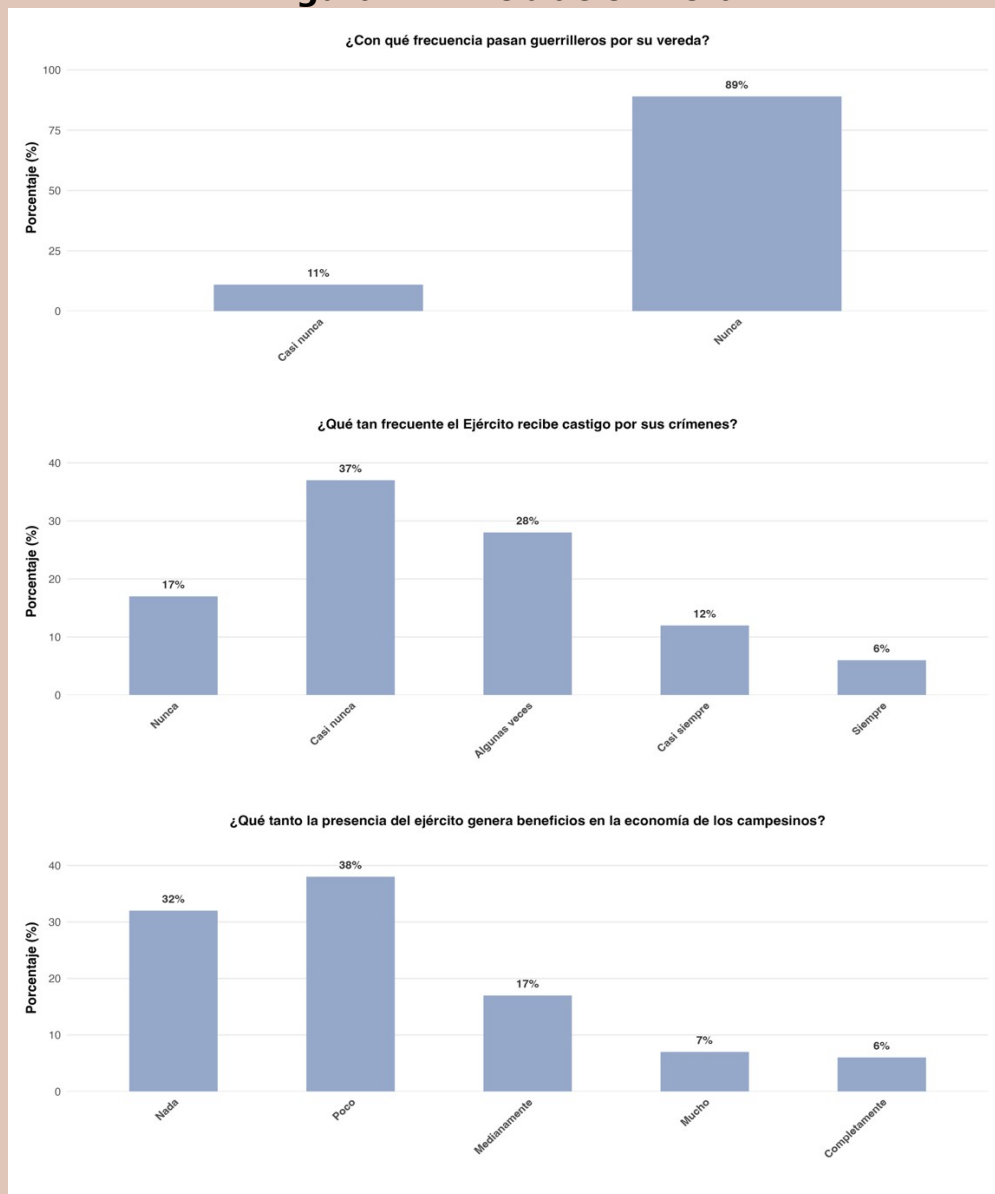
Es importante notar que, en algunos casos, los indicadores generados por la comunidad describen la ausencia de experiencias, hechos o actividades que impiden o afectan negativamente la construcción de la paz. Por ejemplo, en el indicador *No pasan guerrilleros* (grupo 1), se resalta que la ausencia de guerrilleros en el territorio ayuda al proceso de paz. Cuando este tipo de indicadores fue transformado a pregunta se eliminó el “no” para evitar que la pregunta esté formulada en sentido negativo y genere confusión a la persona encuestada. Así, *No pasan guerrilleros* fue transformado en: *¿Con qué frecuencia pasan guerrilleros?* En estos casos, para mantener el sentido de “menos a más paz” que va de izquierda a derecha en los gráficos, las barras fueron ordenadas de valores mayores a valores menores. De este modo, los niveles menores de la condición que perjudica a la paz se ubican al extremo derecho del gráfico, ya que representan la situación más deseada para la construcción de la paz.



## Violencia y Seguridad Grupo 1

No pasan guerrilleros.  
El Ejército recibe castigo por sus crímenes.  
La presencia del Ejército genera beneficios en la economía de los campesinos de la zona.

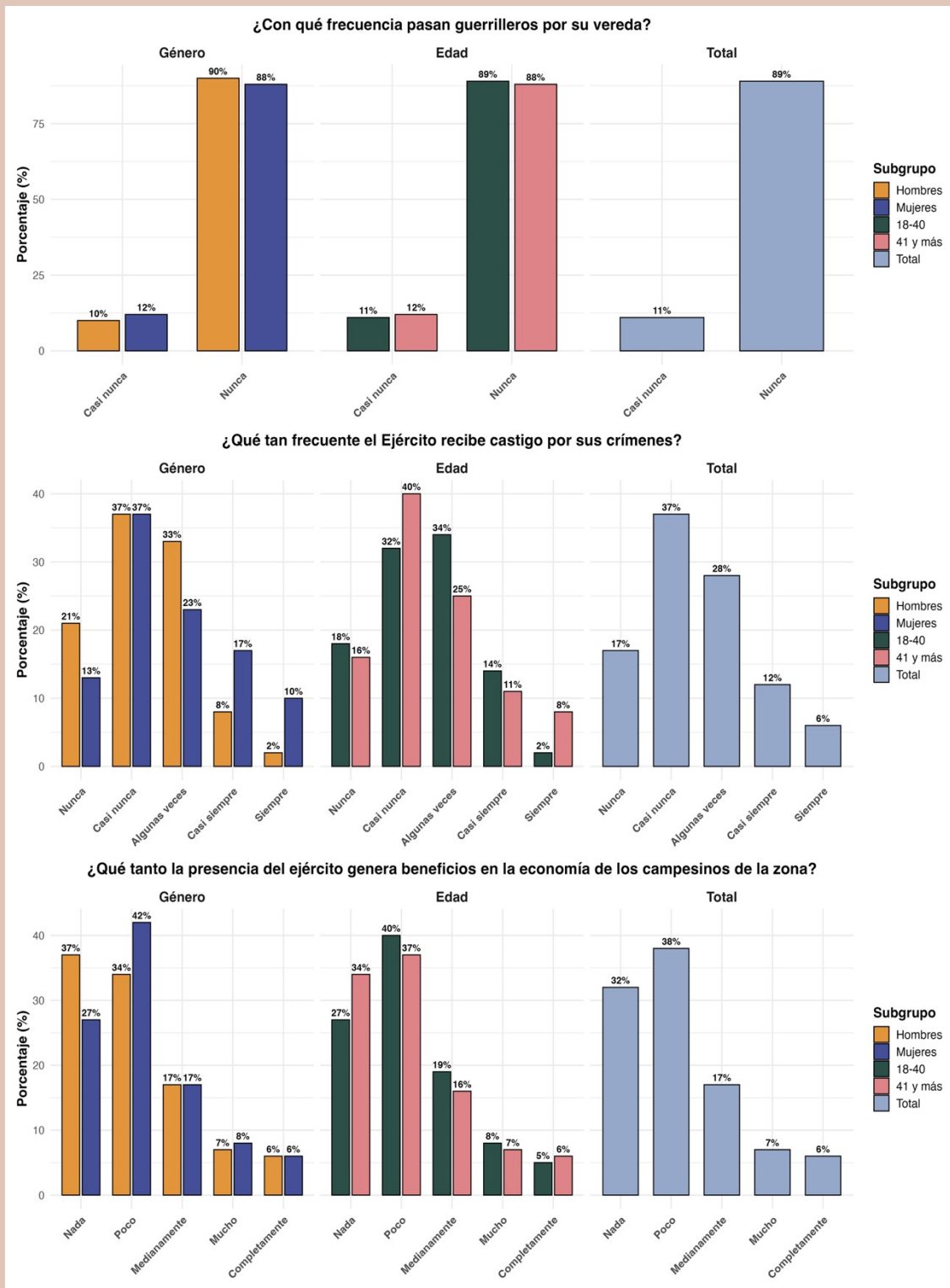
**Figura 1.A. Población Total**

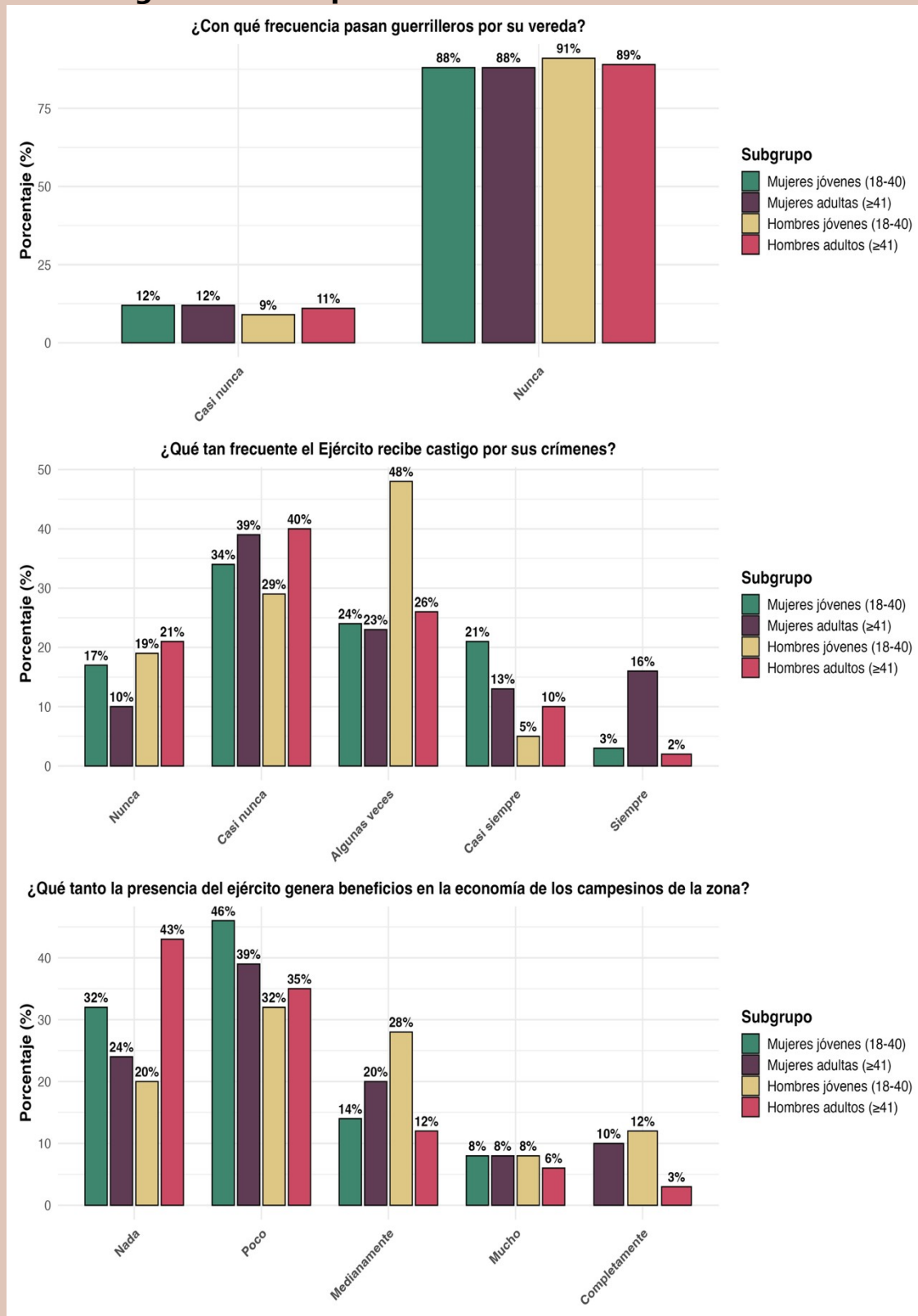






**Figura 1.B. Grupos de Género y Grupos Etarios**



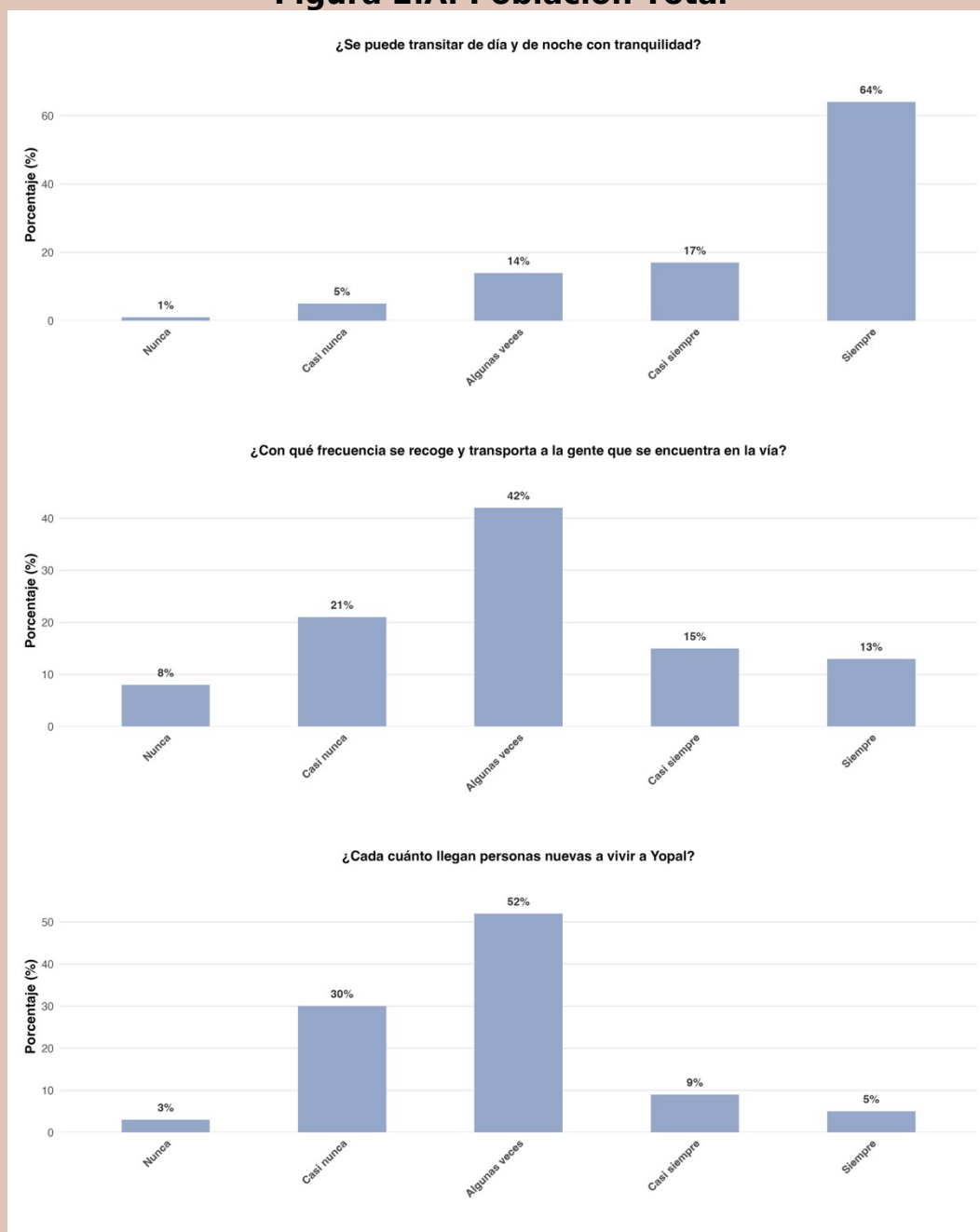
**Figura 1.C. Grupos Interseccionales Género-Edad**



## Grupo 2

Se puede transitar de día y de noche con tranquilidad por las veredas.  
Se recoge y transporta a la gente que se encuentra en la vía.  
Llegan personas nuevas a vivir a Yopal.

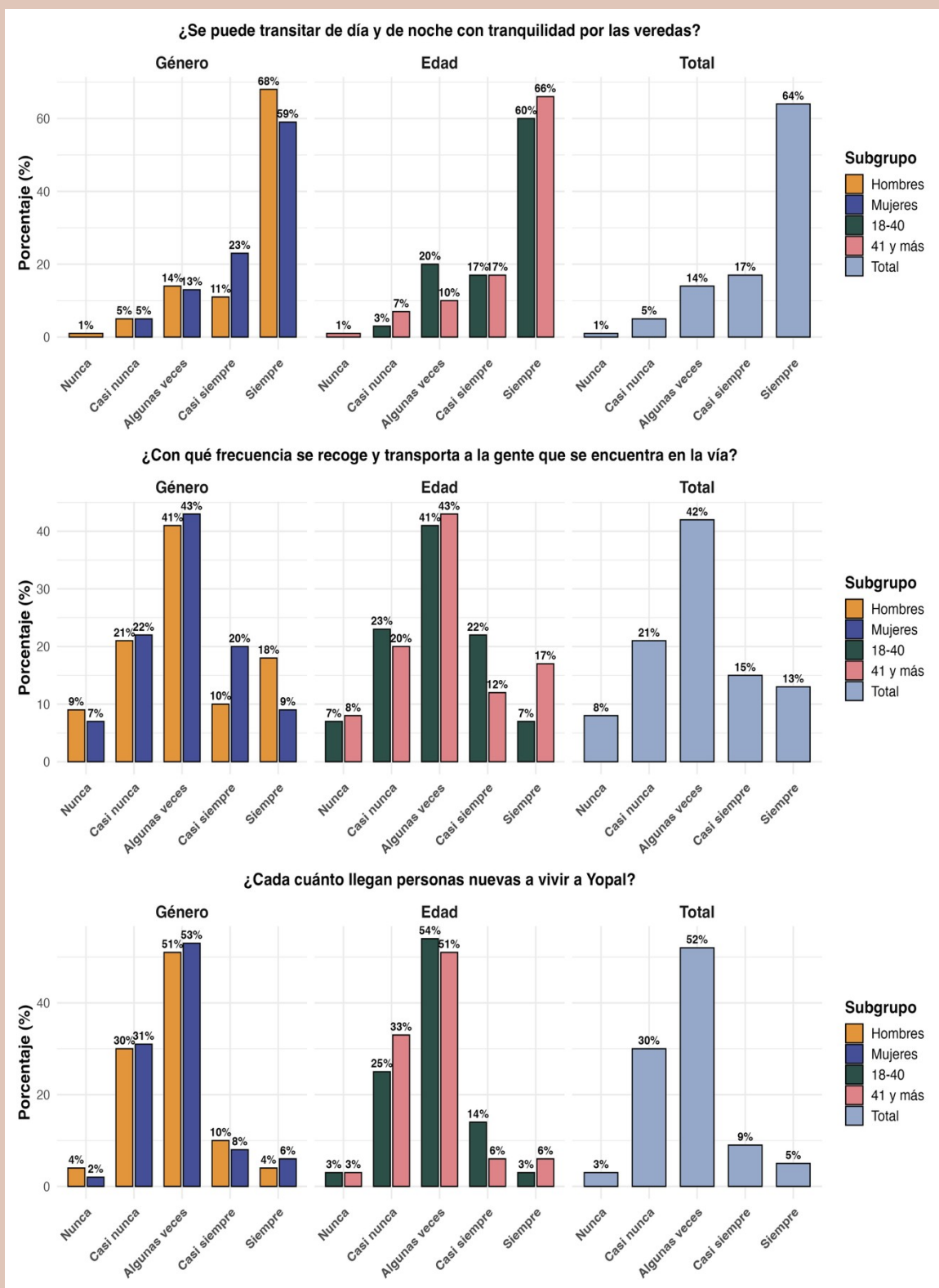
**Figura 2.A. Población Total**

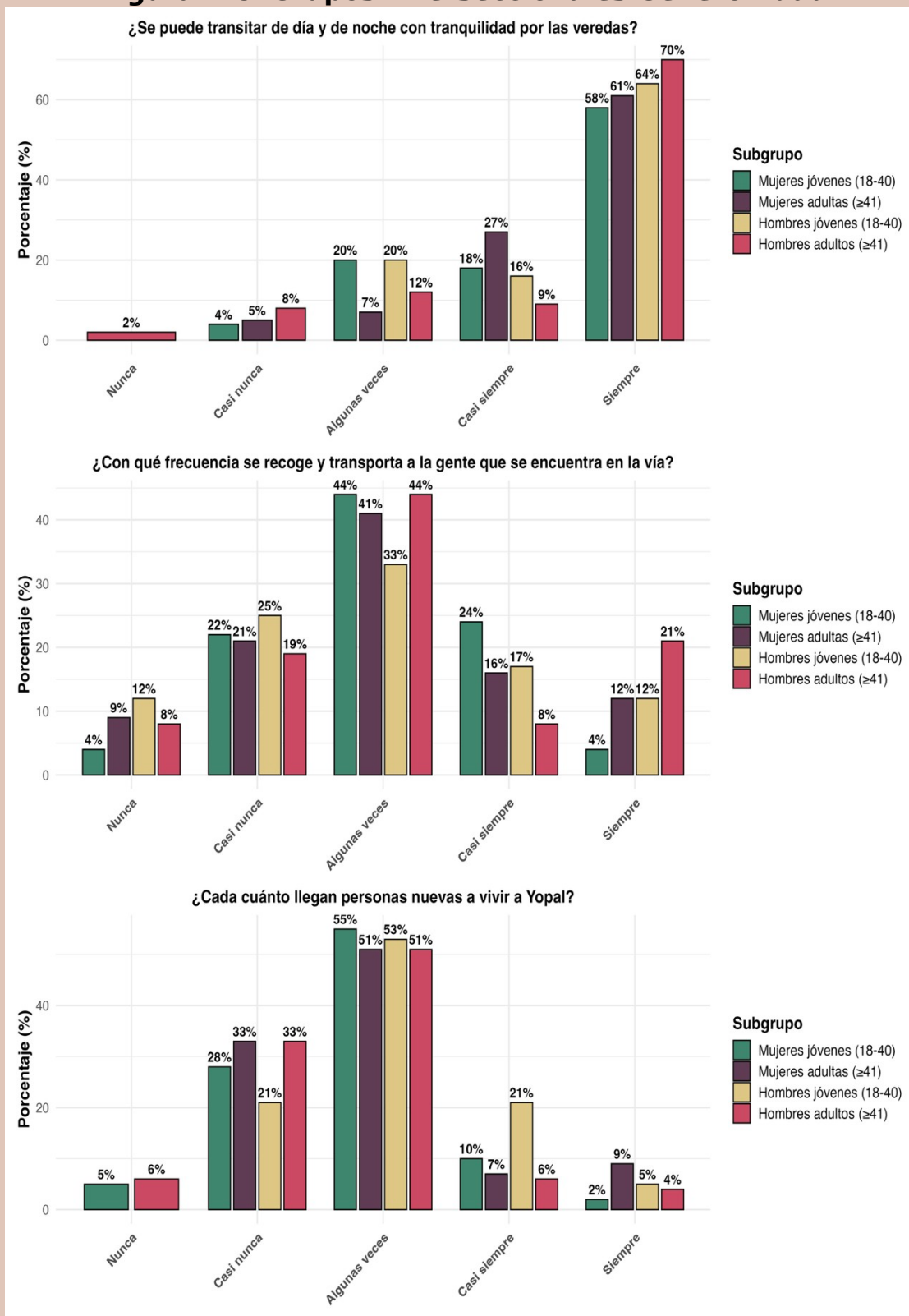






**Figura 2.B. Grupos de Género y Grupos Etarios**



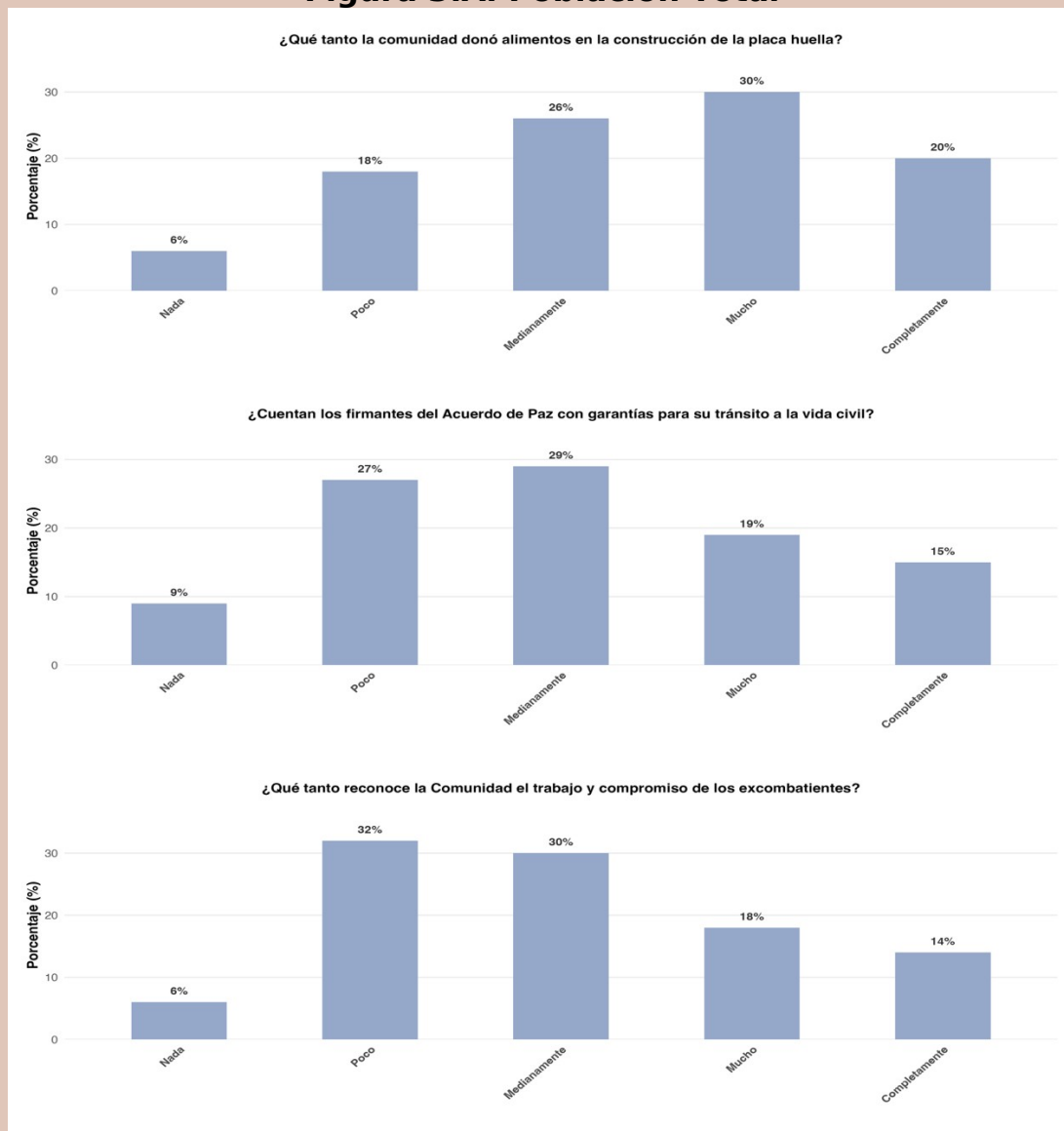

**Figura 2.C. Grupos Interseccionales Género-Edad**




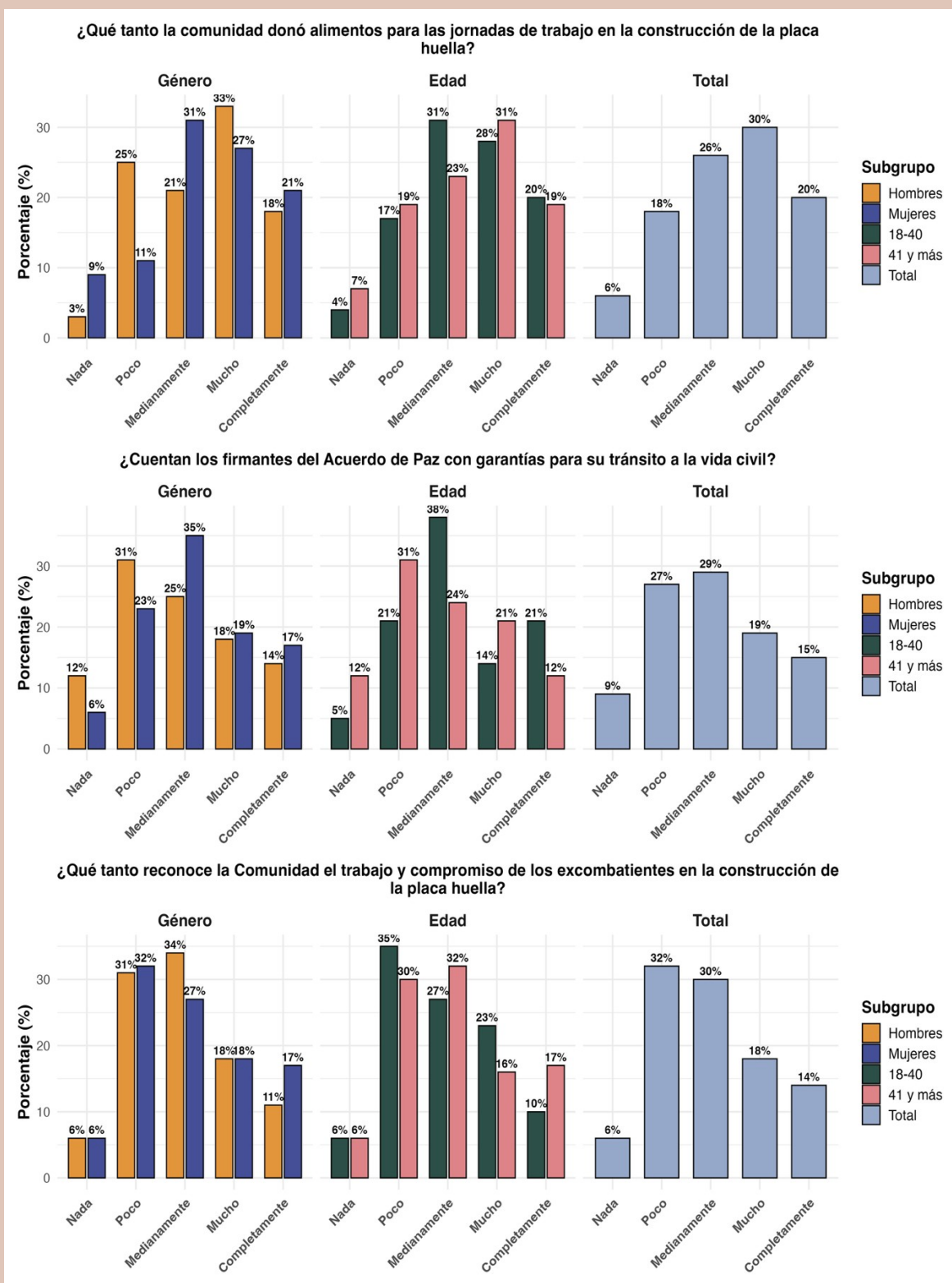
## Abordaje del Pasado Grupo 3

La comunidad dona alimentos para las jornadas de trabajo en la construcción de la Placa Huella.  
Los firmantes del Acuerdo de Paz cuentan con garantías para su tránsito a la vida civil.  
La comunidad reconoce el trabajo y compromiso de los excombatientes en la construcción de la Placa Huella.

**Figura 3.A. Población Total**

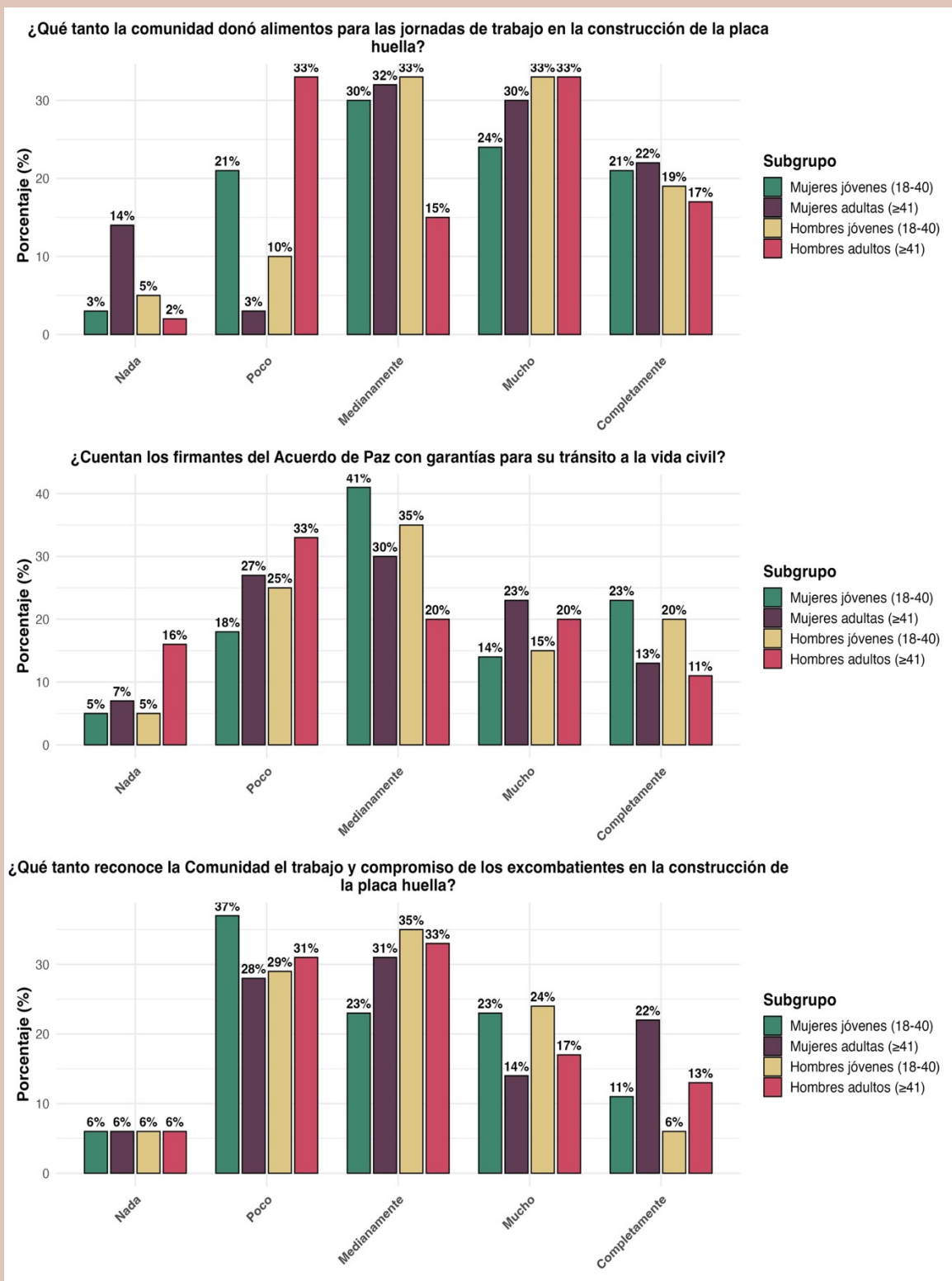





**Figura 3.B. Grupos de Género y Grupos Etarios**




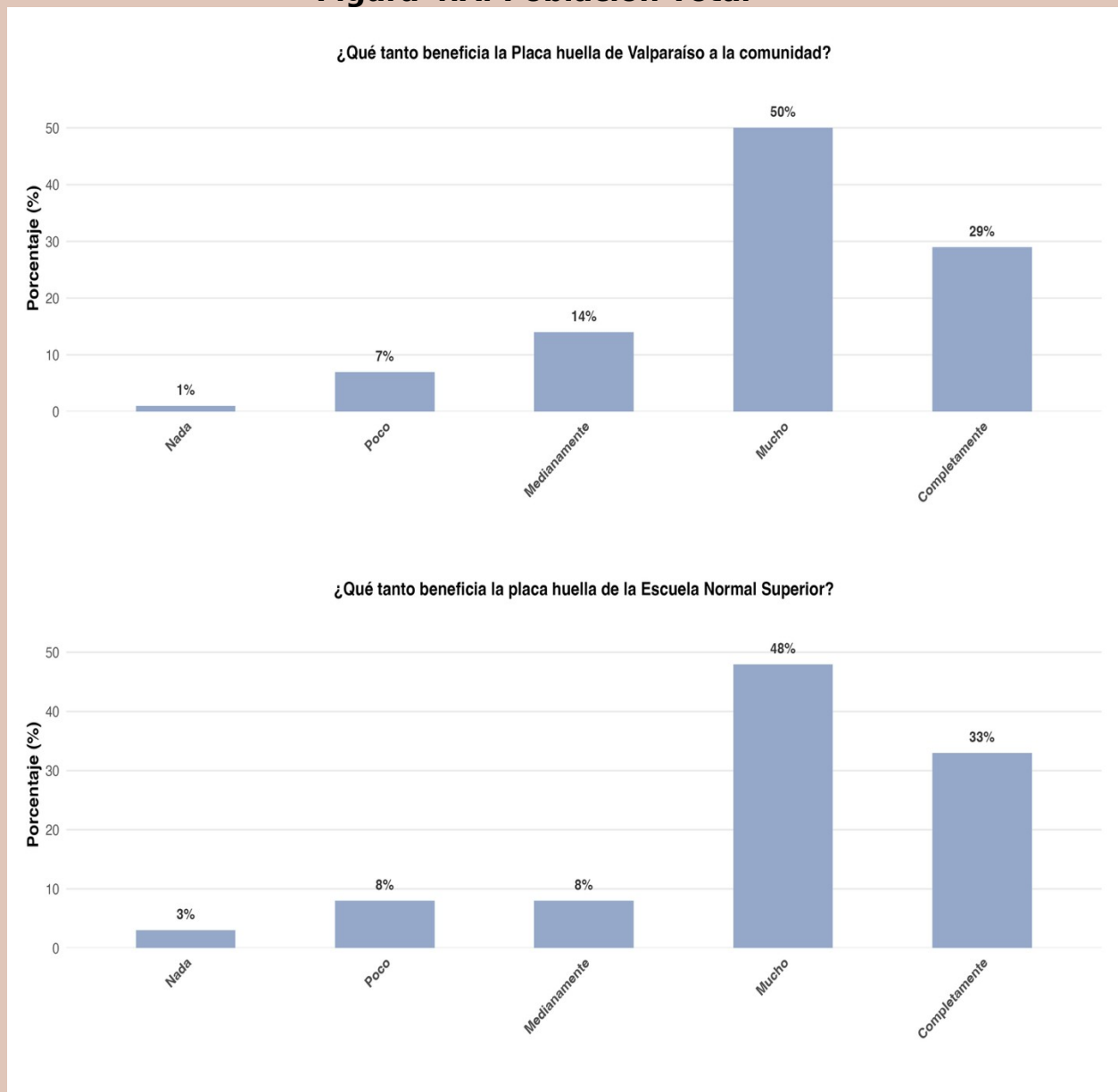
**Figura 3.C. Grupos Interseccionales Género-Edad**



## Grupo 4

La Placa Huella de Valparaíso beneficia a toda la comunidad.  
La Placa Huella de la Escuela Normal Superior beneficia a los estudiantes.

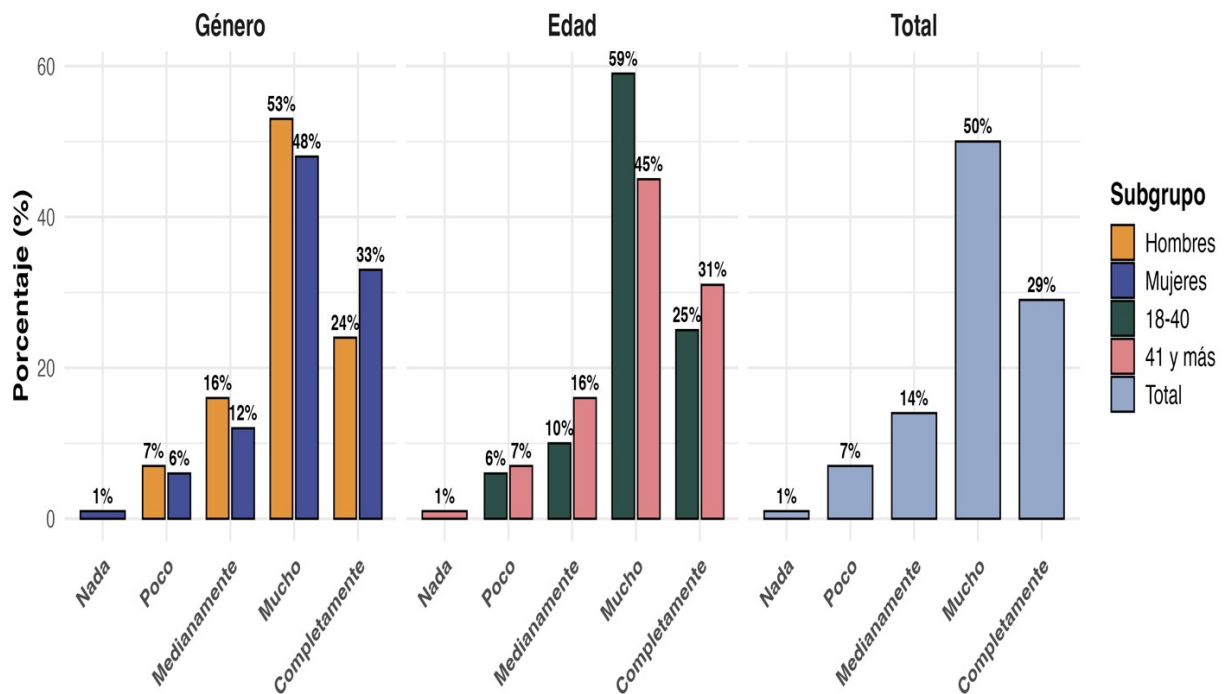
**Figura 4.A. Población Total**



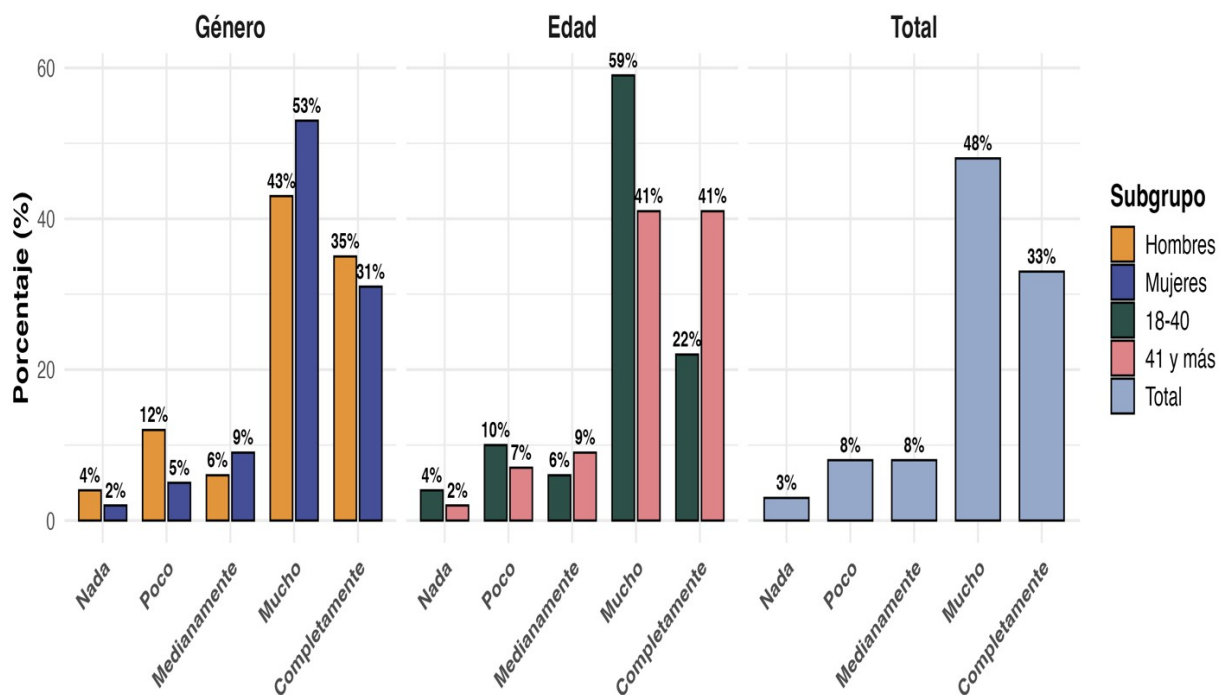


**Figura 4.B. Grupos de Género y Grupos Etarios**

¿Qué tanto beneficia la Placa huella de Valparaíso a toda la comunidad?

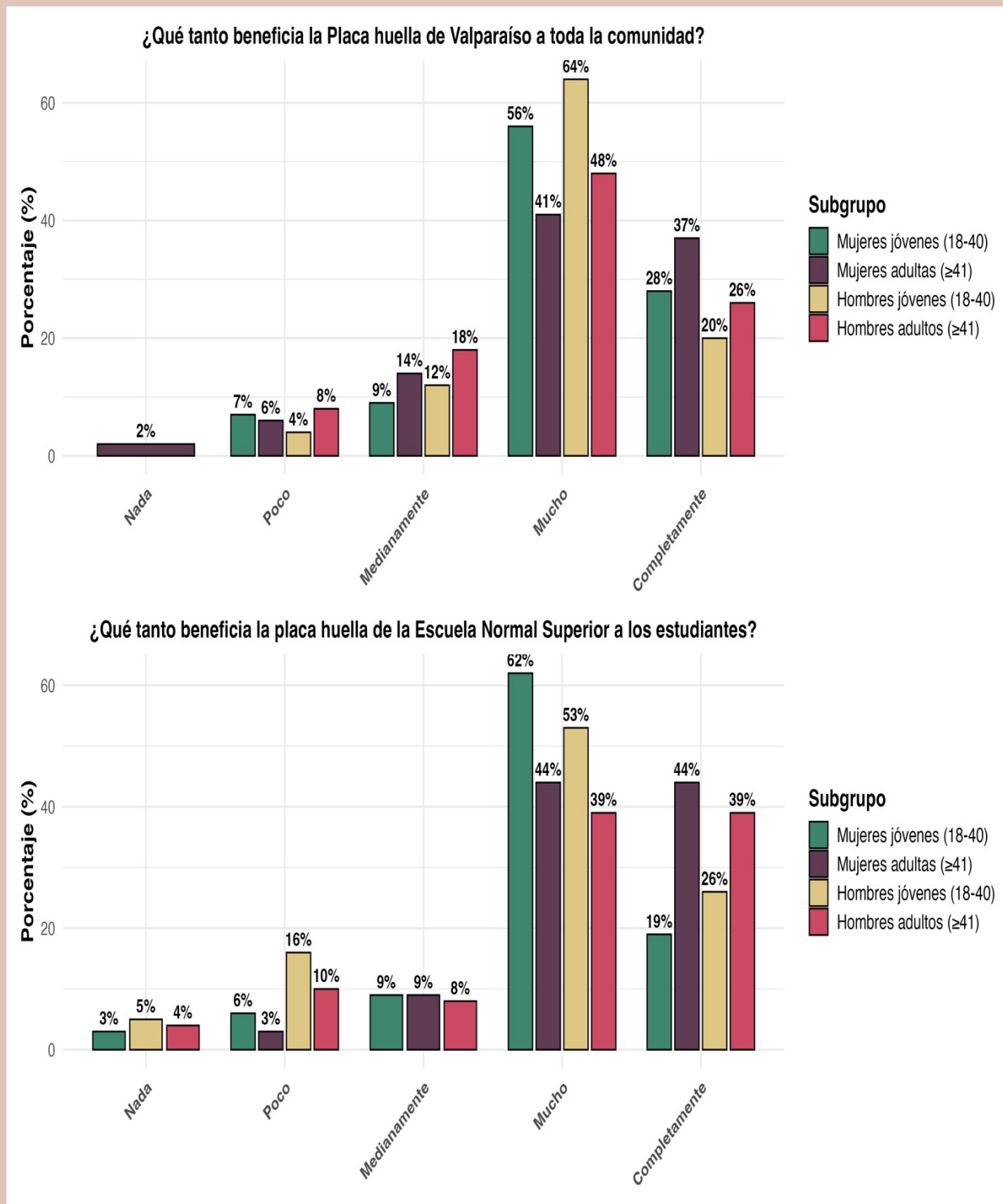


¿Qué tanto beneficia la placa huella de la Escuela Normal Superior a los estudiantes?





**Figura 4.C. Grupos Interseccionales Género-Edad**





## Ejercicios de Ciudadanía Grupo 5

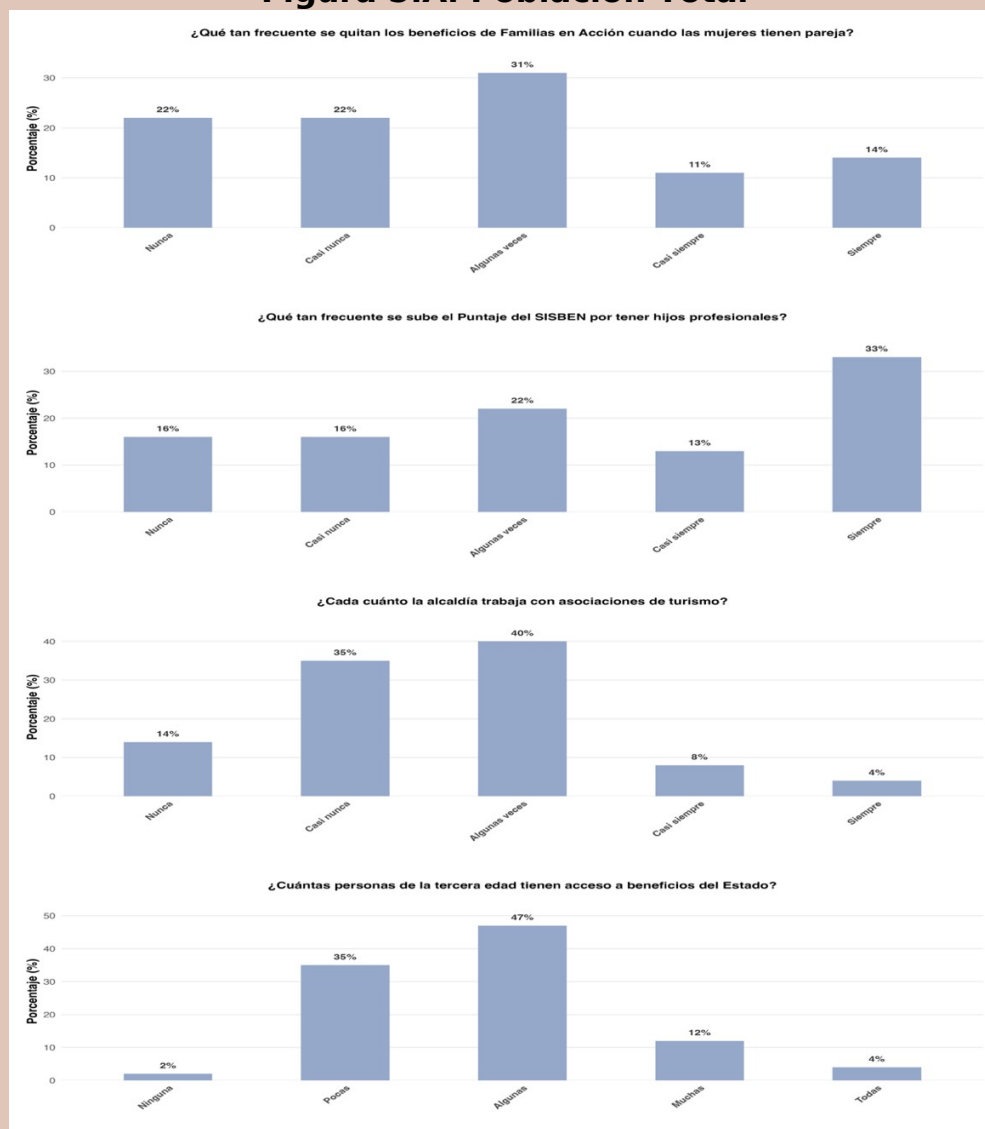
No se quitan los beneficios de Familias en Acción cuando las mujeres tienen pareja.

No se sube el Puntaje del SISBEN de campesinos por tener hijos profesionales.

La Alcaldía trabaja con las asociaciones de turismo para el beneficio de toda la comunidad.

Las personas de la tercera edad tienen acceso a beneficios del Estado.

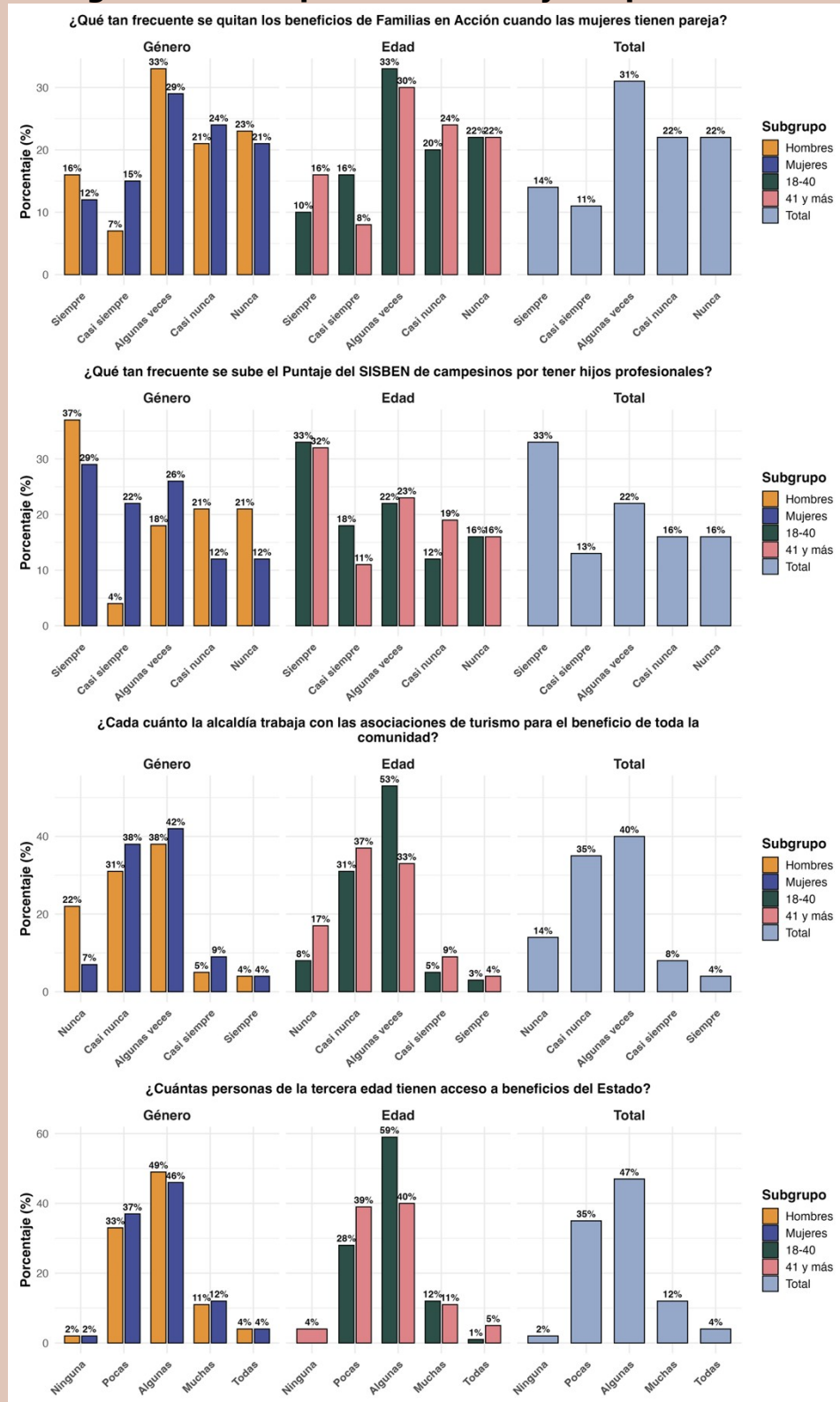
**Figura 5.A. Población Total**





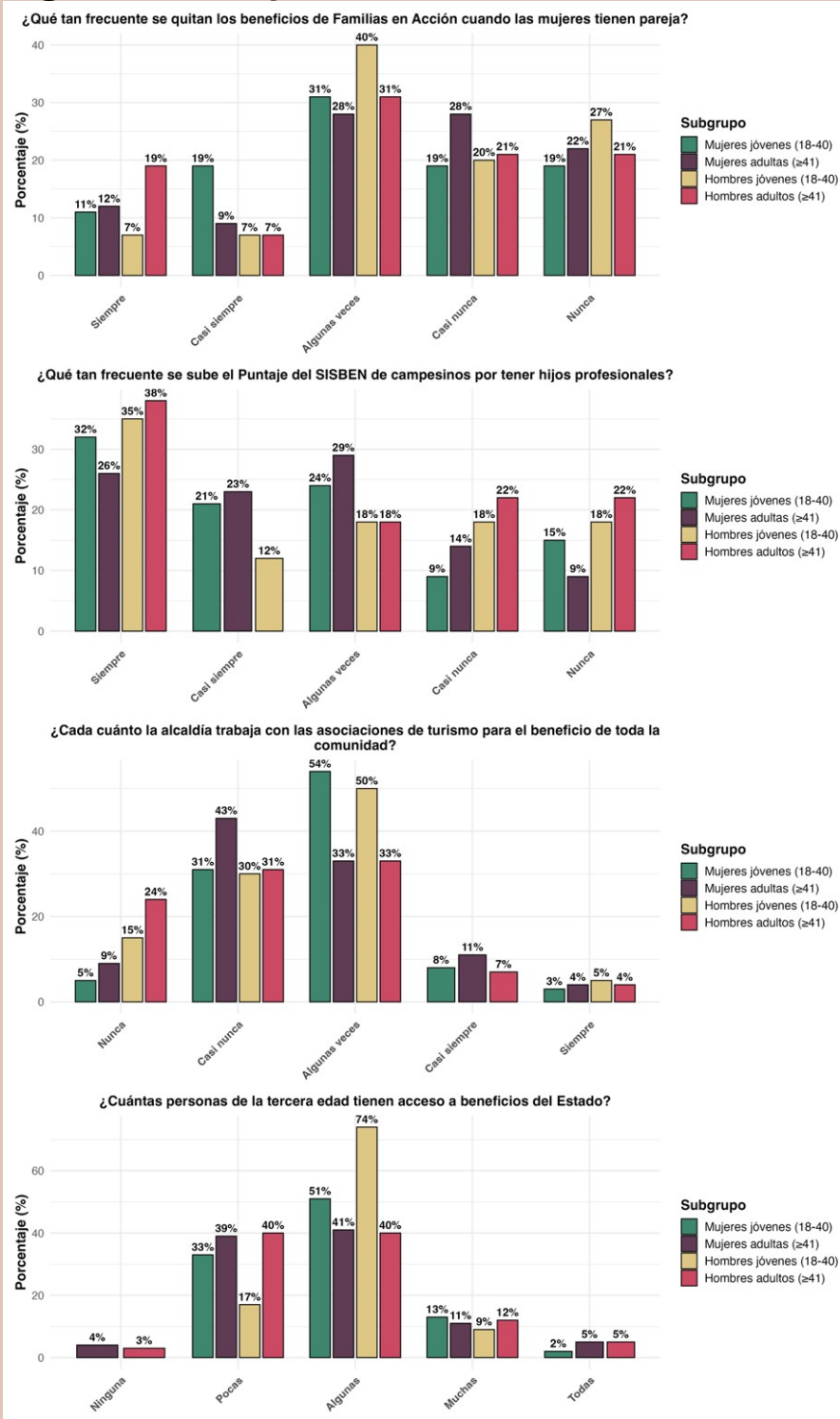


## Figura 5.B. Grupos de Género y Grupos Etarios





## Figura 5.C. Grupos Interseccionales Género-Edad

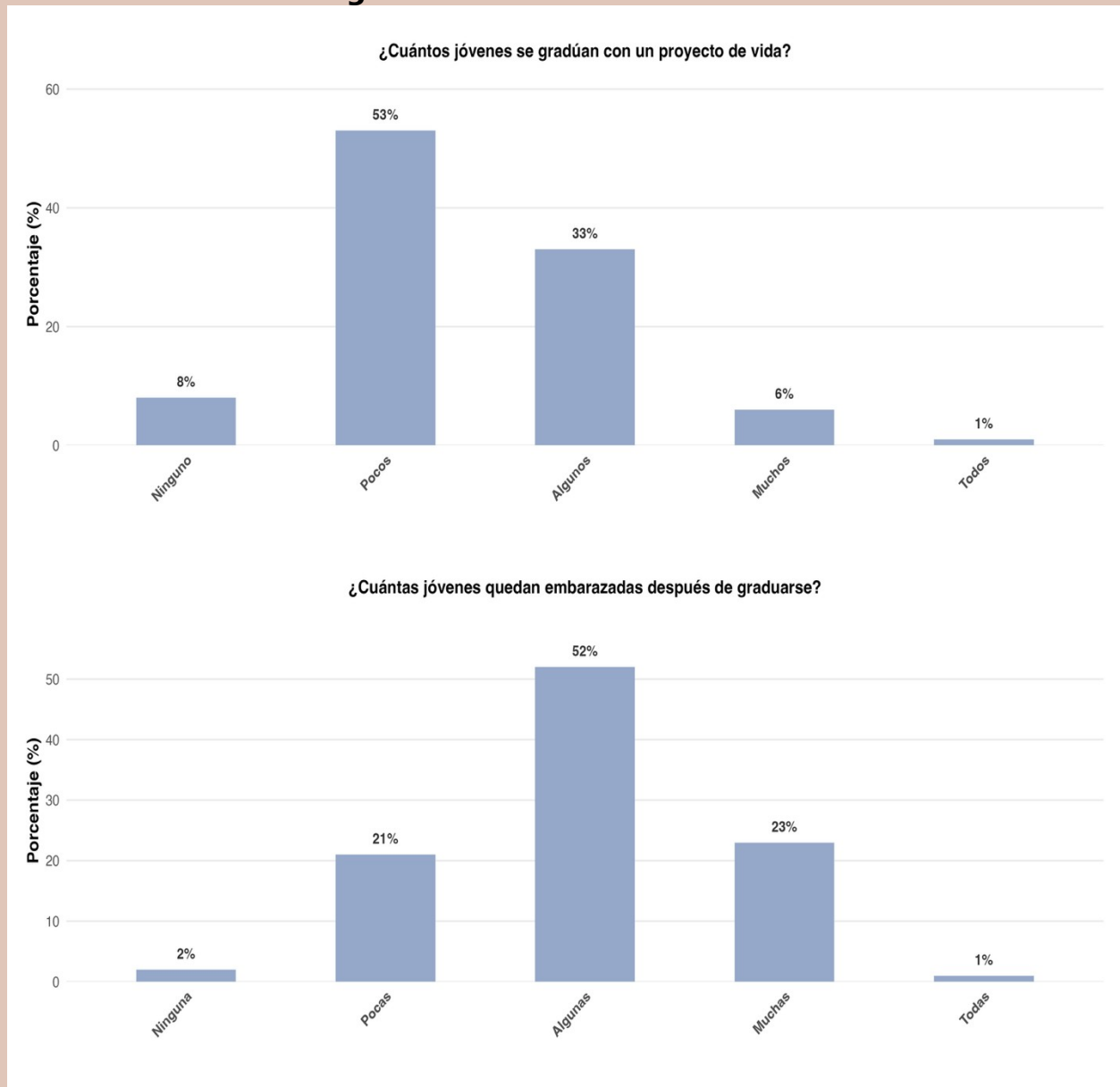




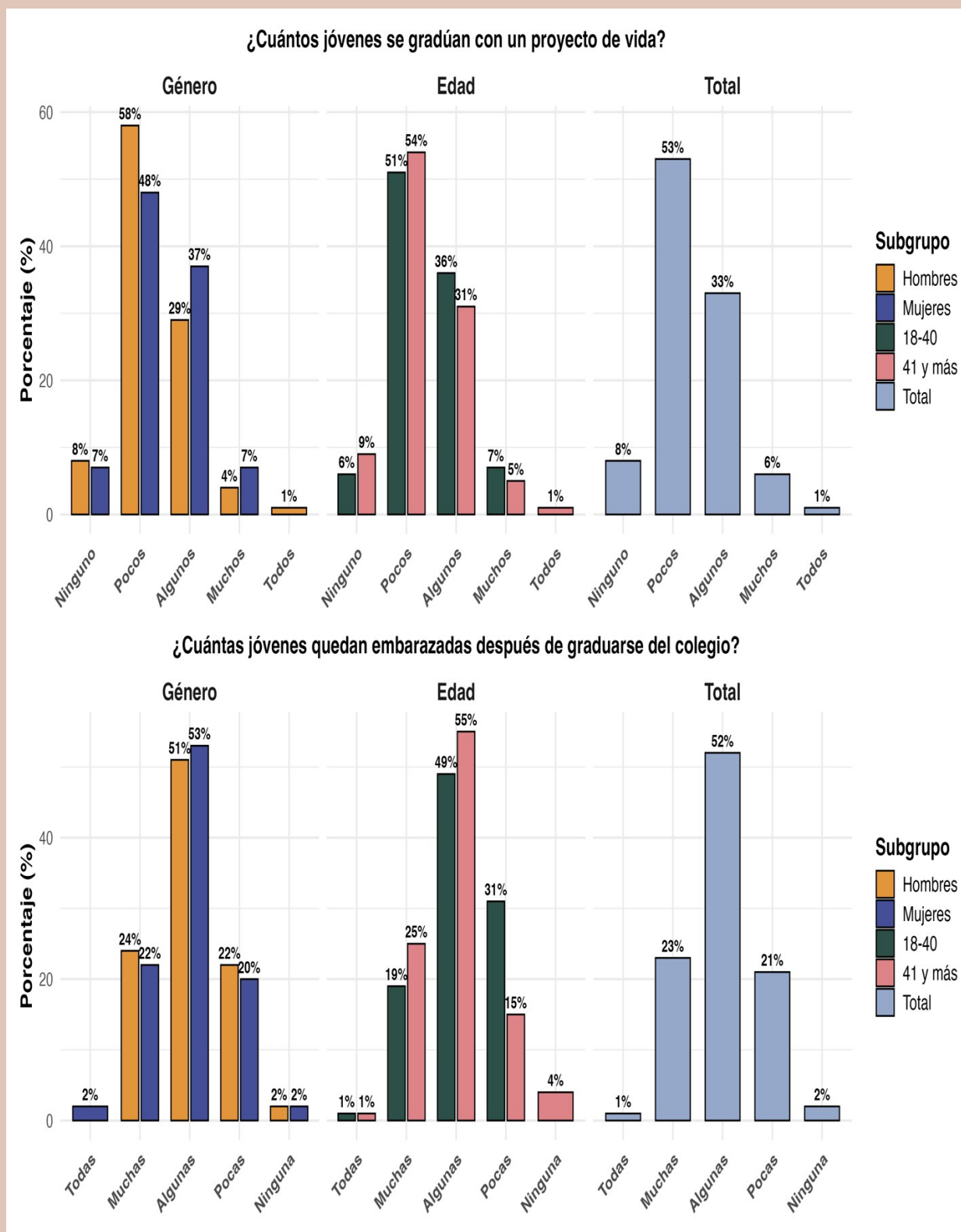
## Cohesión Social Grupo 6

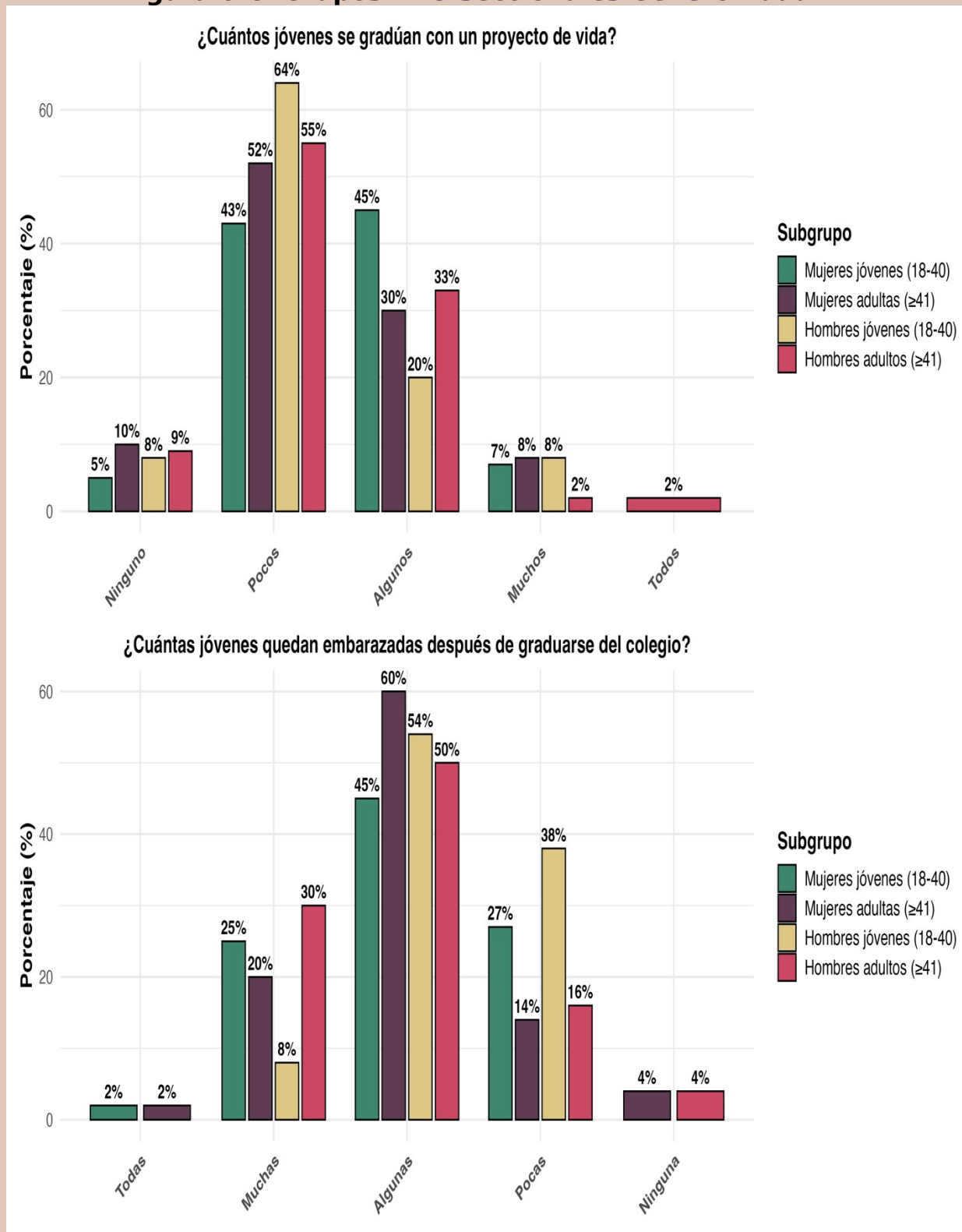
Los jóvenes se gradúan con un proyecto de vida.  
Las jóvenes no quedan embarazadas después de graduarse del colegio.

**Figura 6.A. Población Total**





**Figura 6.B. Grupos de Género y Grupos Etarios**

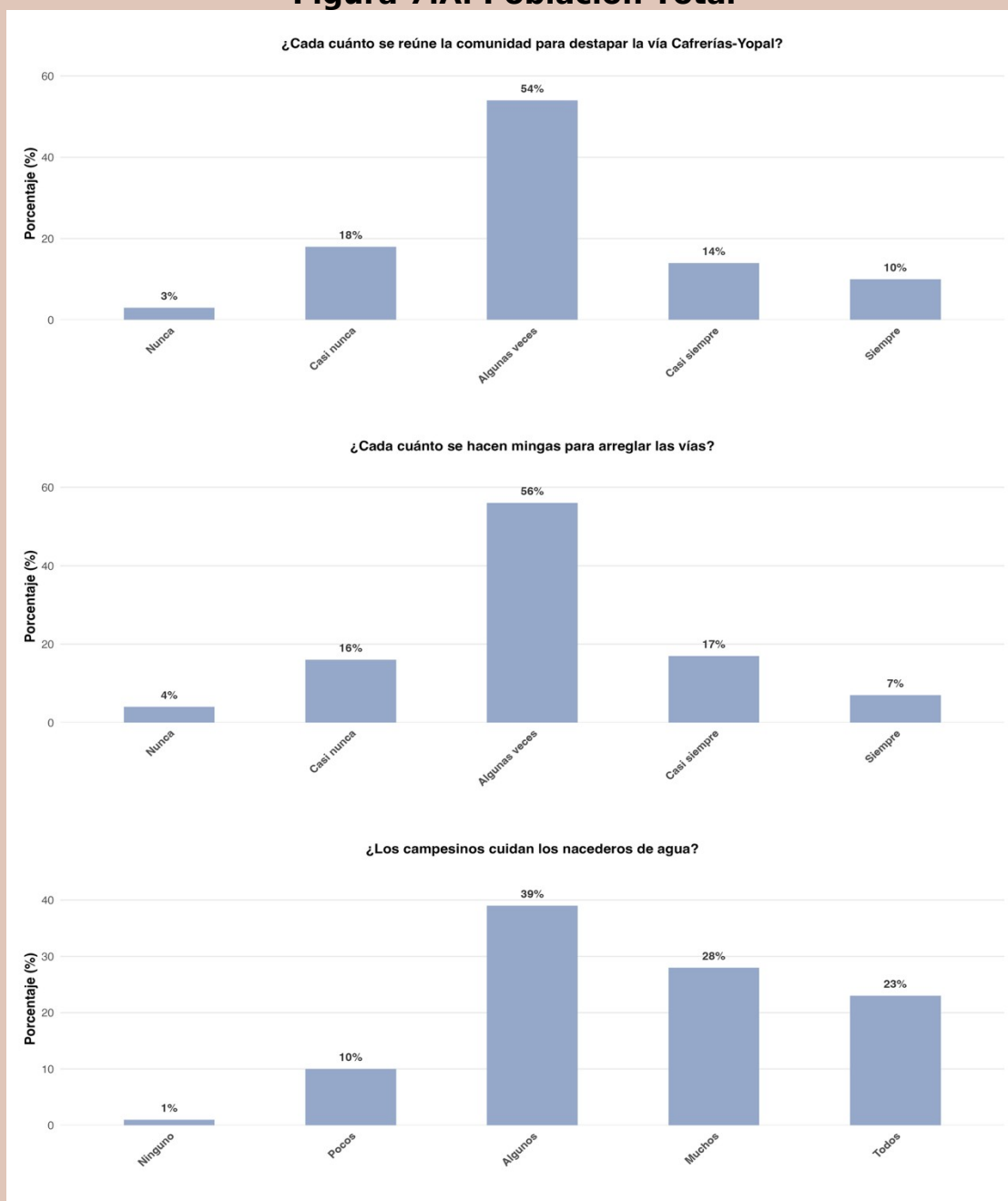
**Figura 6.C. Grupos Interseccionales Género-Edad**



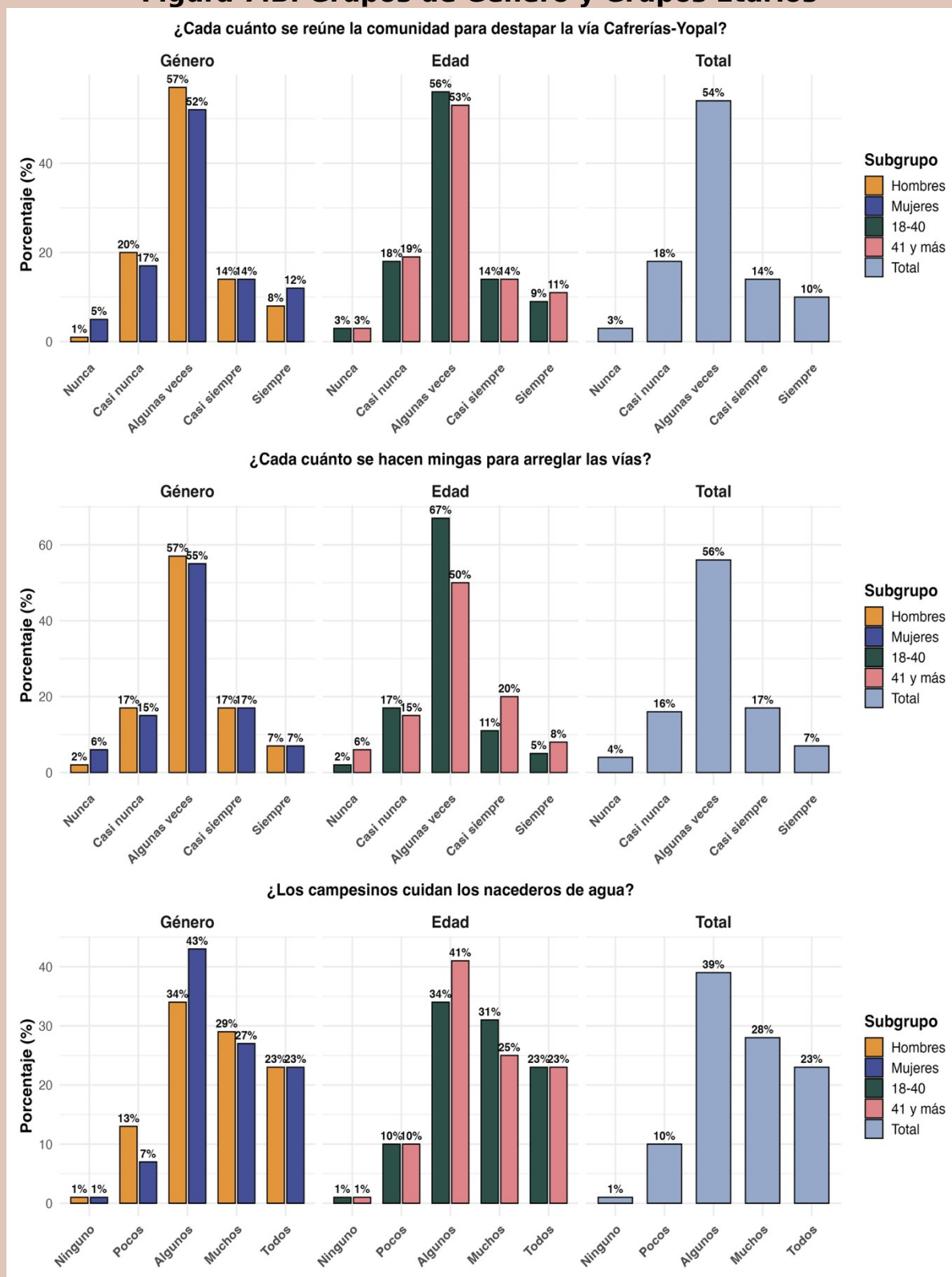
## Grupo 7

La comunidad se reúne para destapar la vía Cafrerías-Yopal.  
Se hacen mingas para arreglar las vías.  
Los campesinos cuidan los nacedores de agua.

**Figura 7.A. Población Total**

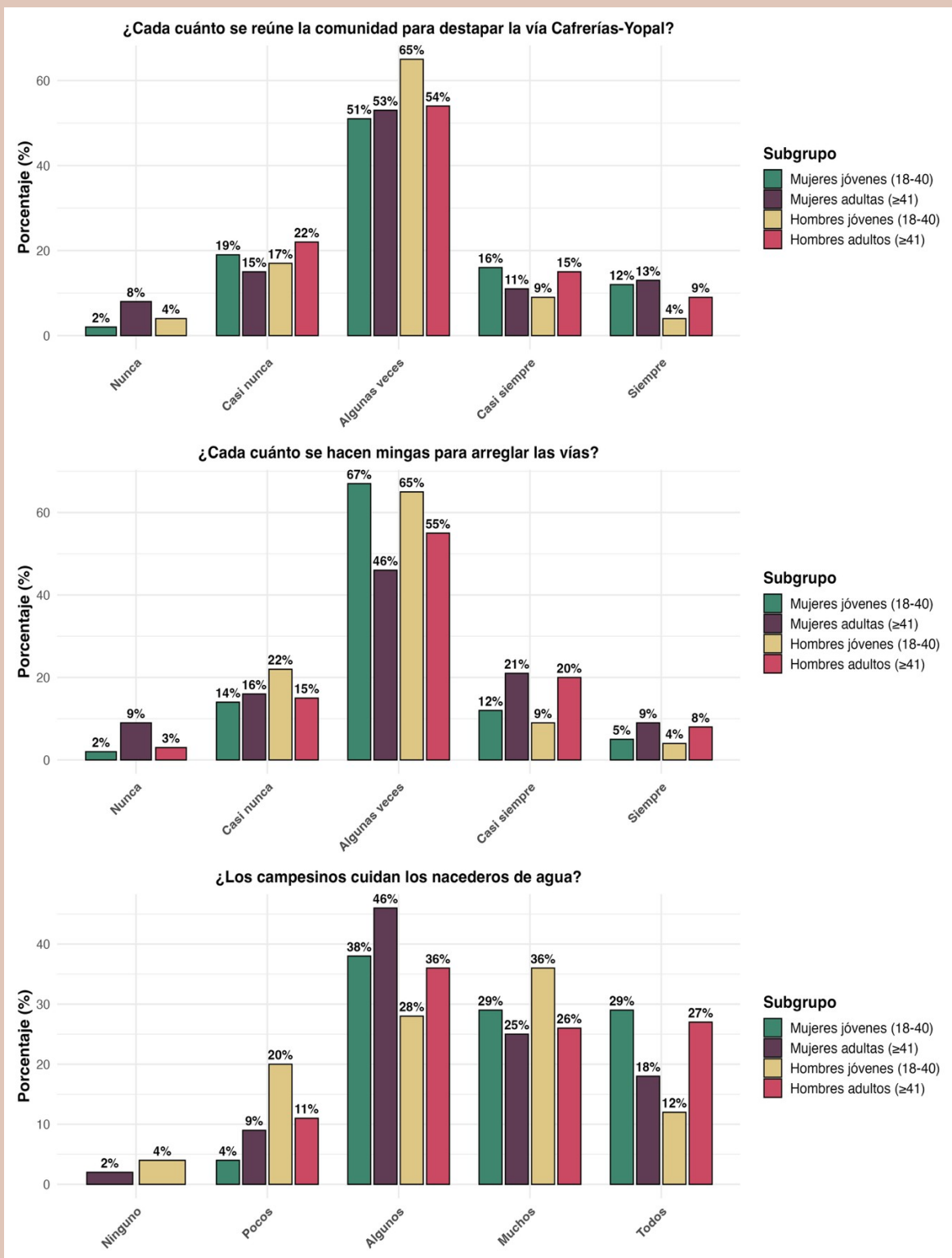





**Figura 7.B. Grupos de Género y Grupos Etarios**




**Figura 7.C. Grupos Interseccionales Género-Edad**

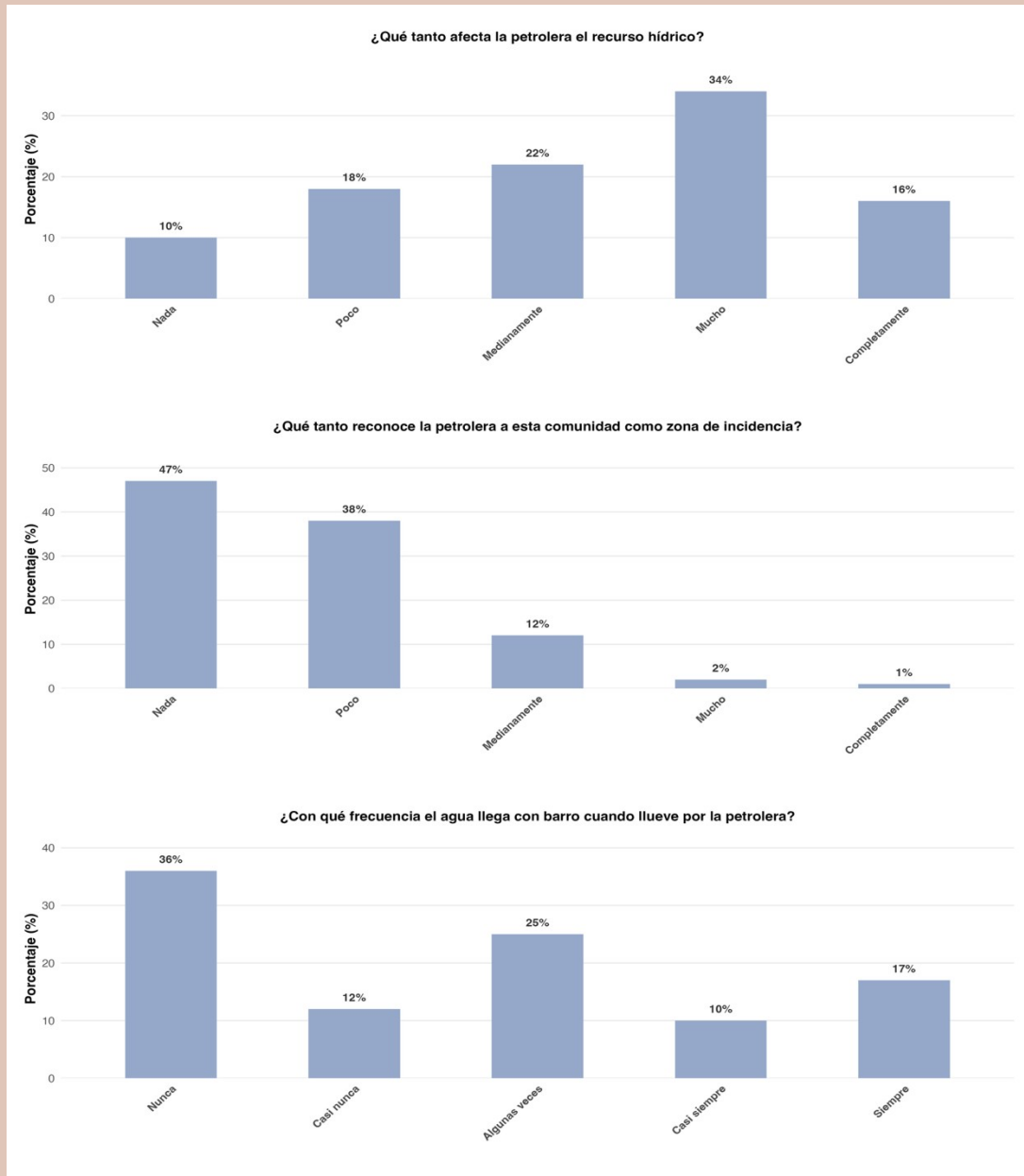




### Grupo 8

La petrolera no afecta el recurso hídrico de la parte baja.  
La petrolera reconoce a esta comunidad como zona de incidencia.  
Cuando llueve, el agua no llega con barro por la petrolera.

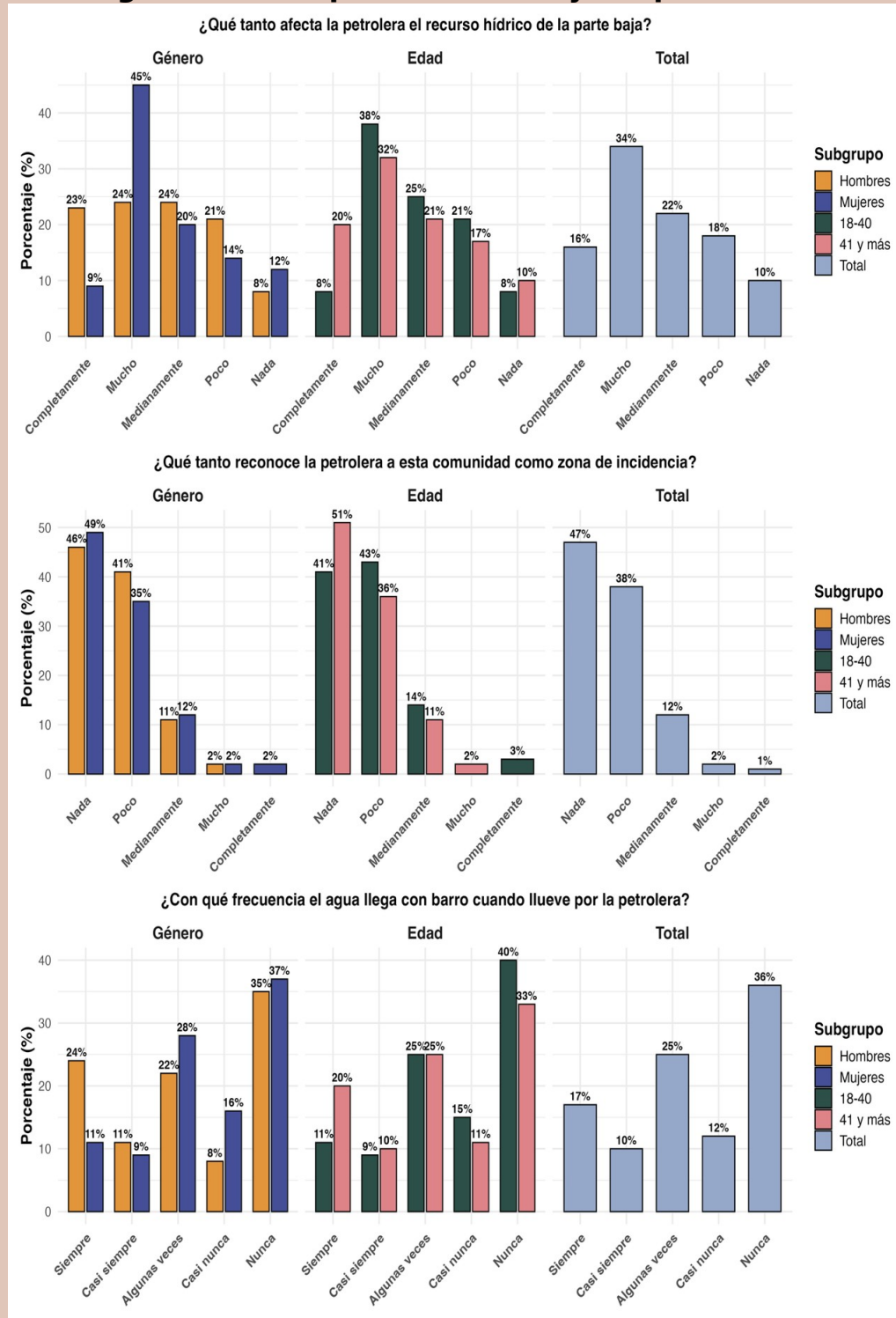
**Figura 8.A. Población Total**

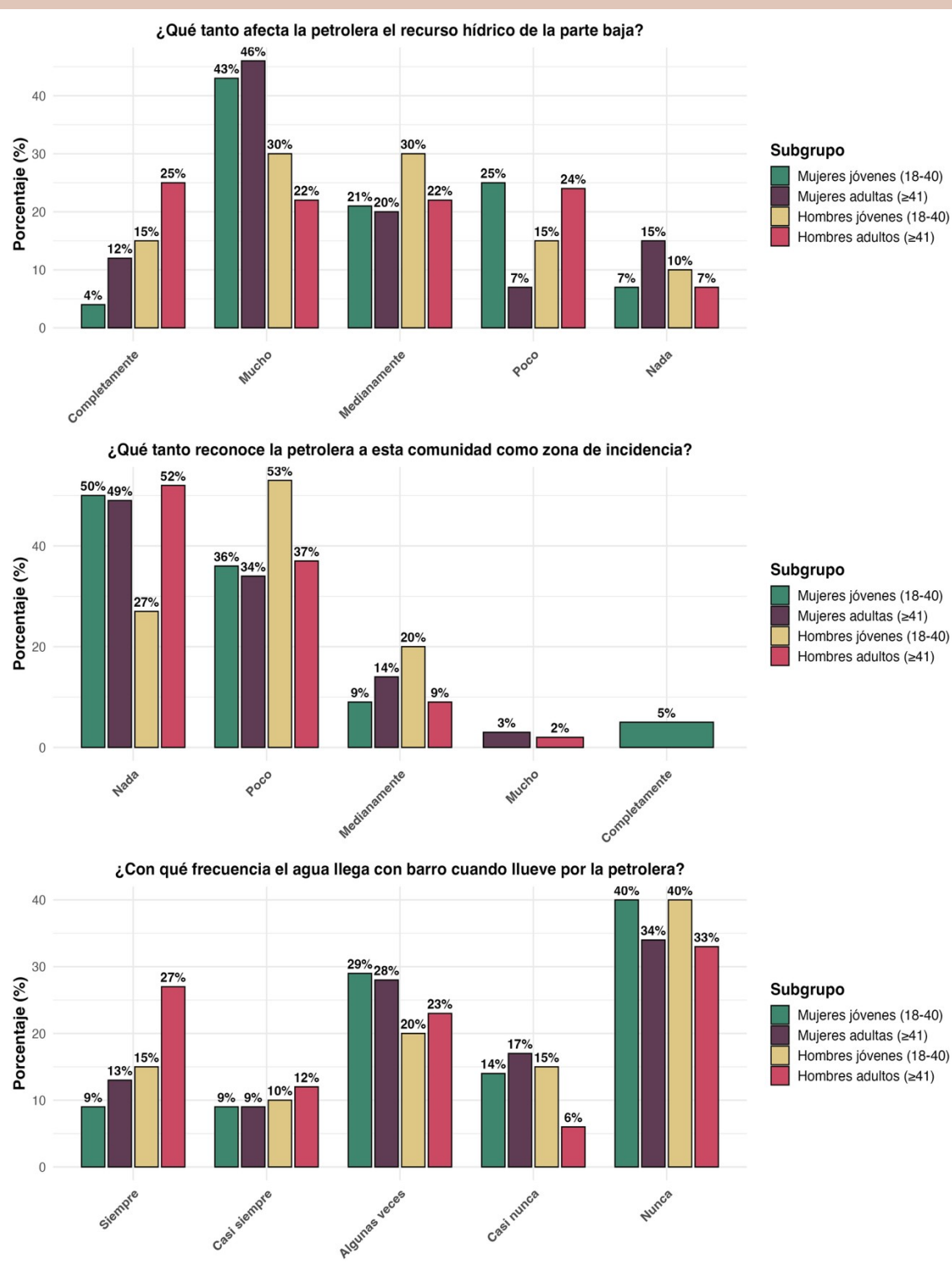






## Figura 8.B. Grupos de Género y Grupos Etarios



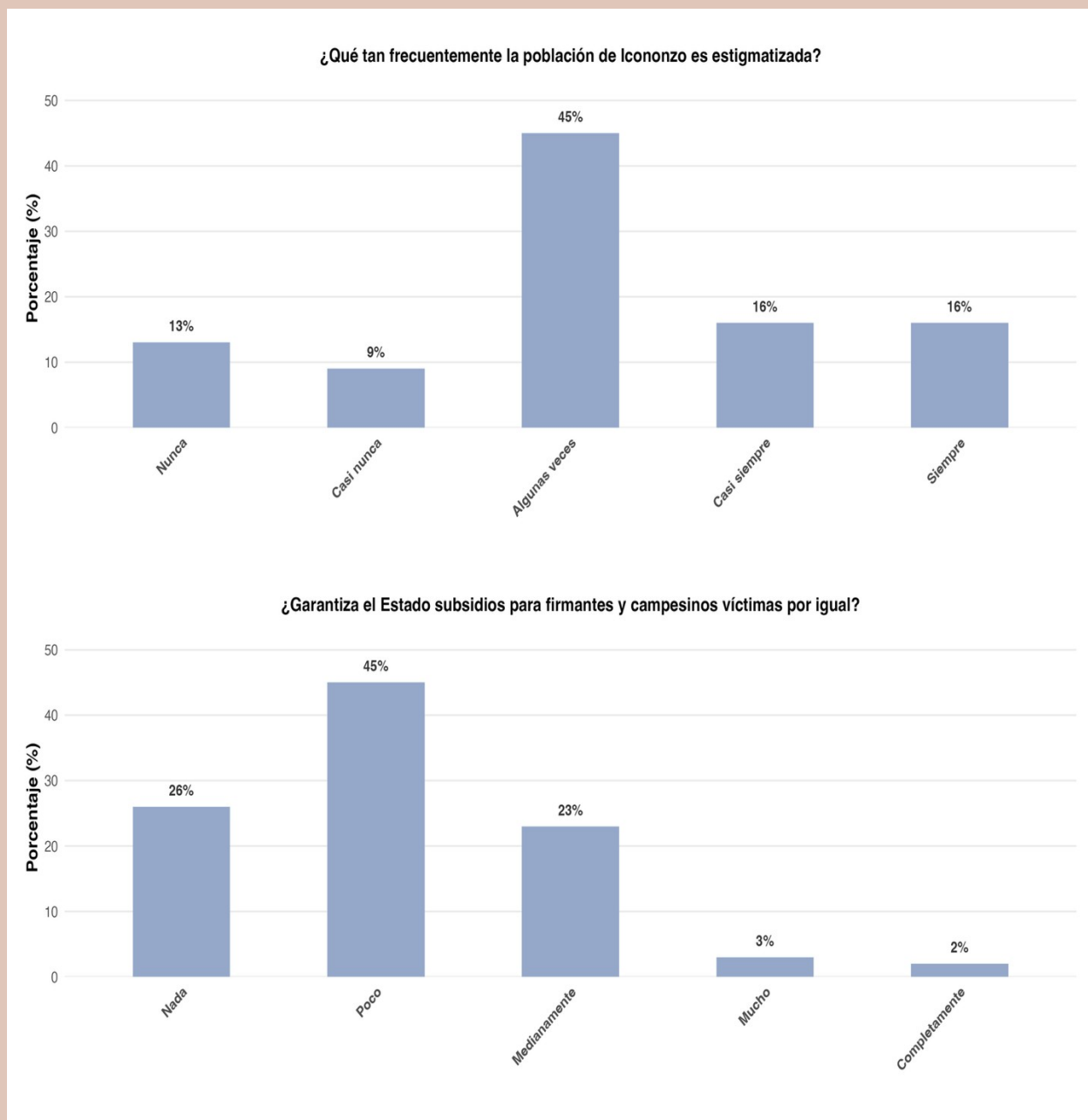

**Figura 8.C. Grupos Interseccionales Género-Edad**




## Grupo 9

La población de Icononzo no es estigmatizada como guerrilleros.  
El Estado garantiza subsidios para firmantes y campesinos víctimas por igual.

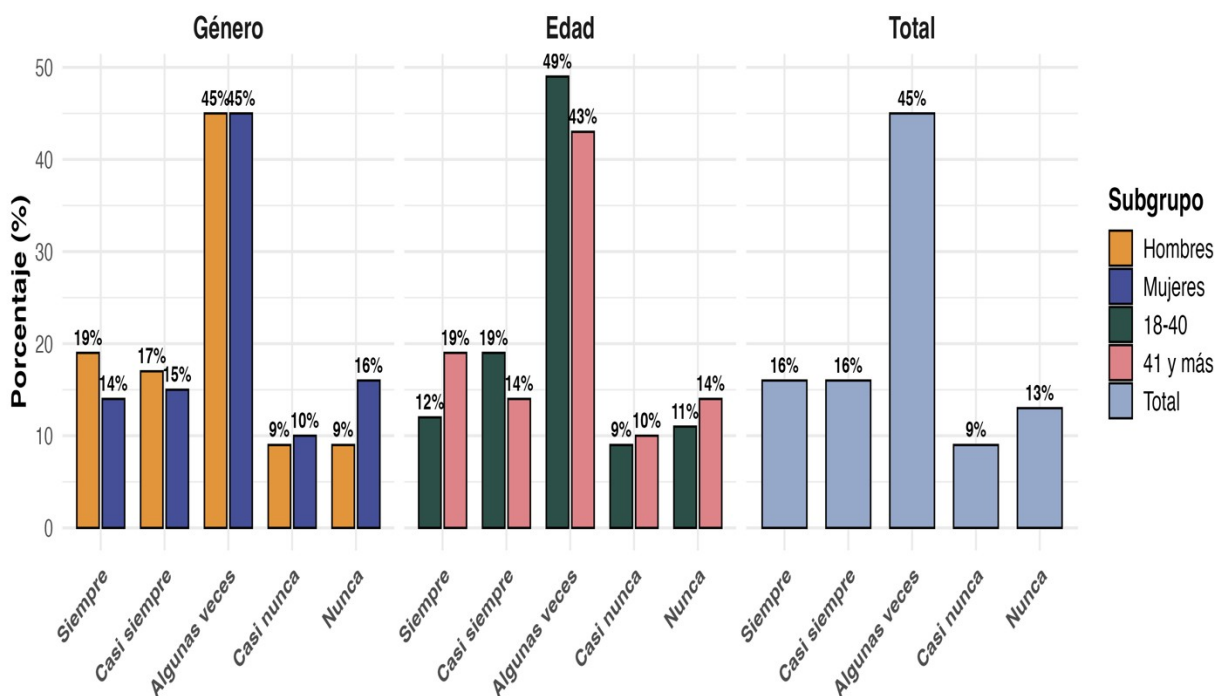
**Figura 9.A. Población Total**



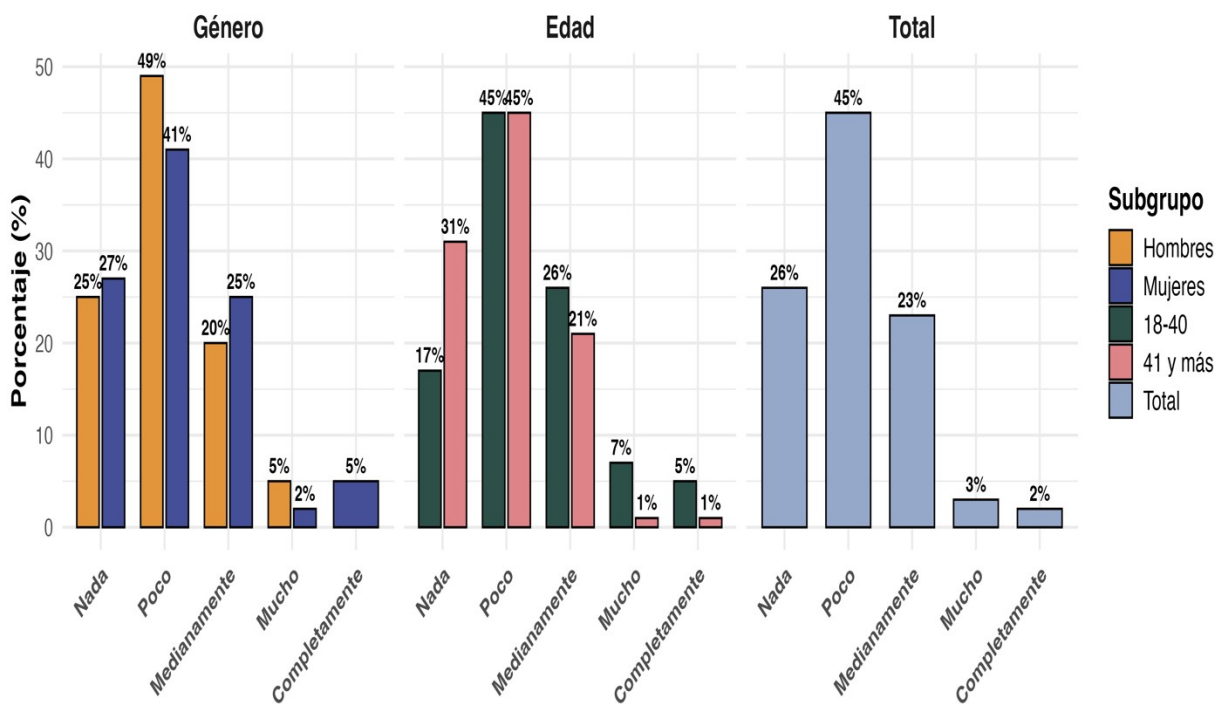


**Figura 9.B. Grupos de Género y Grupos Etarios**

¿Qué tan frecuentemente la población de Icononzo es estigmatizada como guerrilleros?

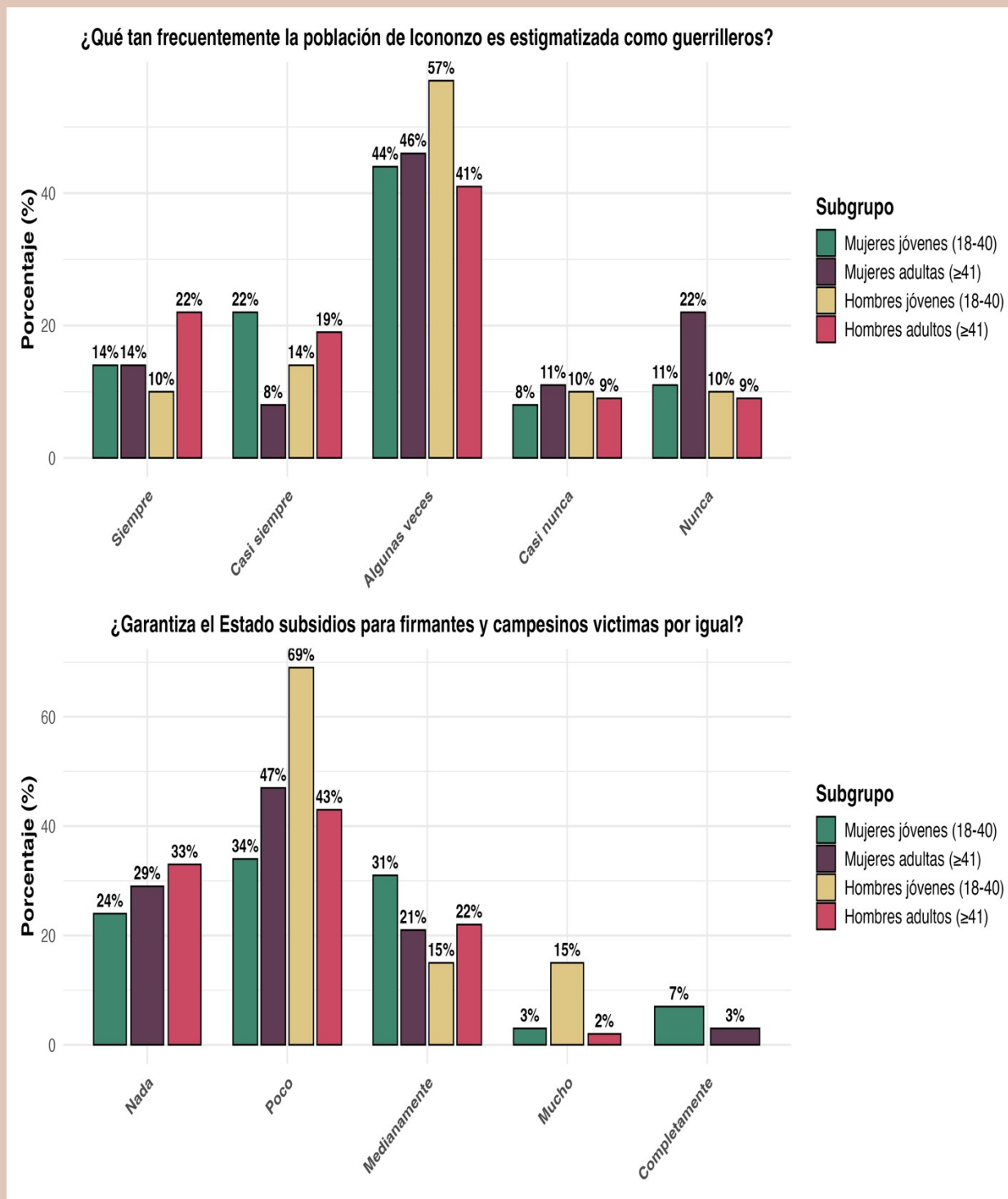


¿Garantiza el Estado subsidios para firmantes y campesinos víctimas por igual?



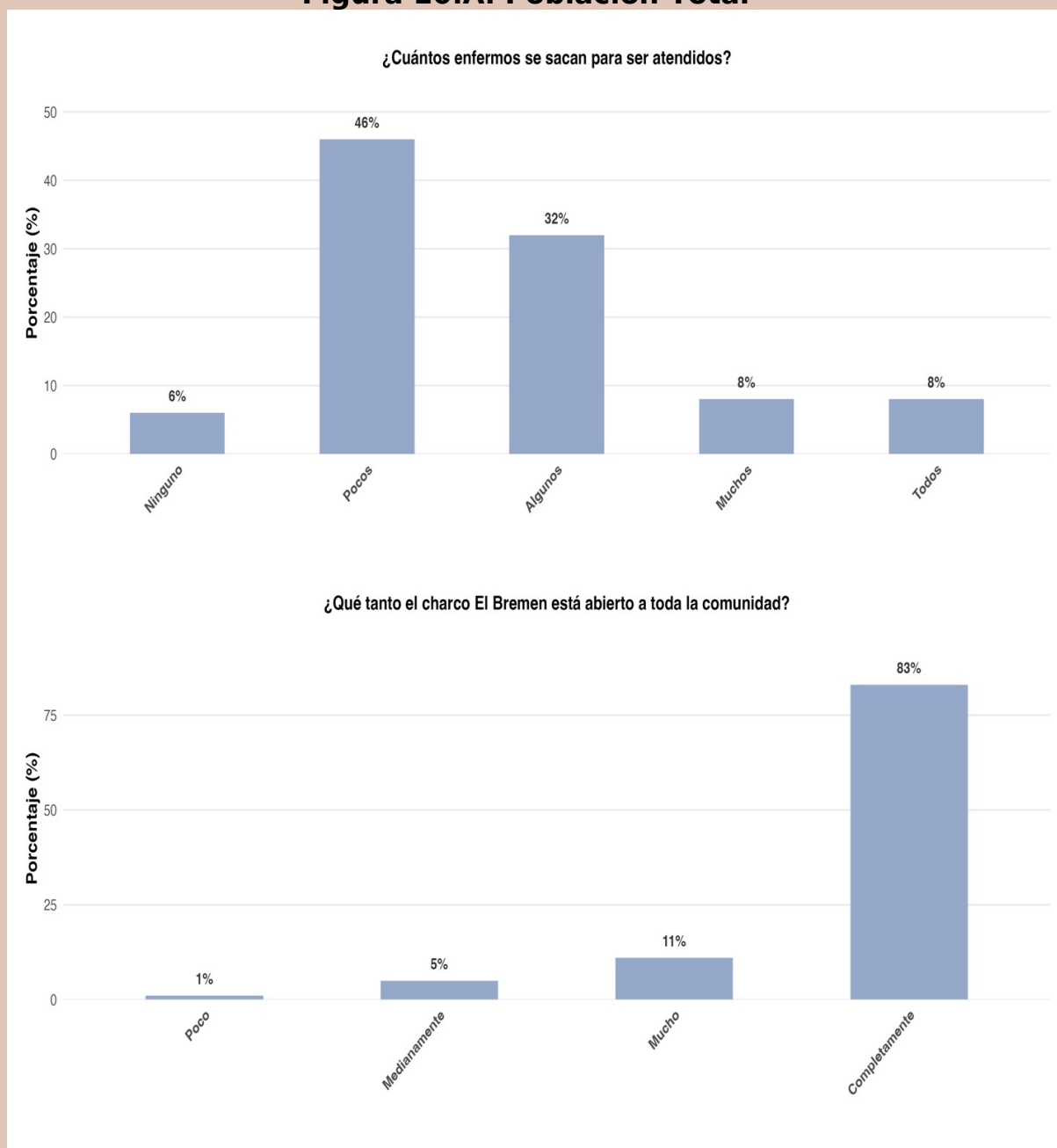


**Figura 9.C. Grupos Interseccionales Género-Edad**

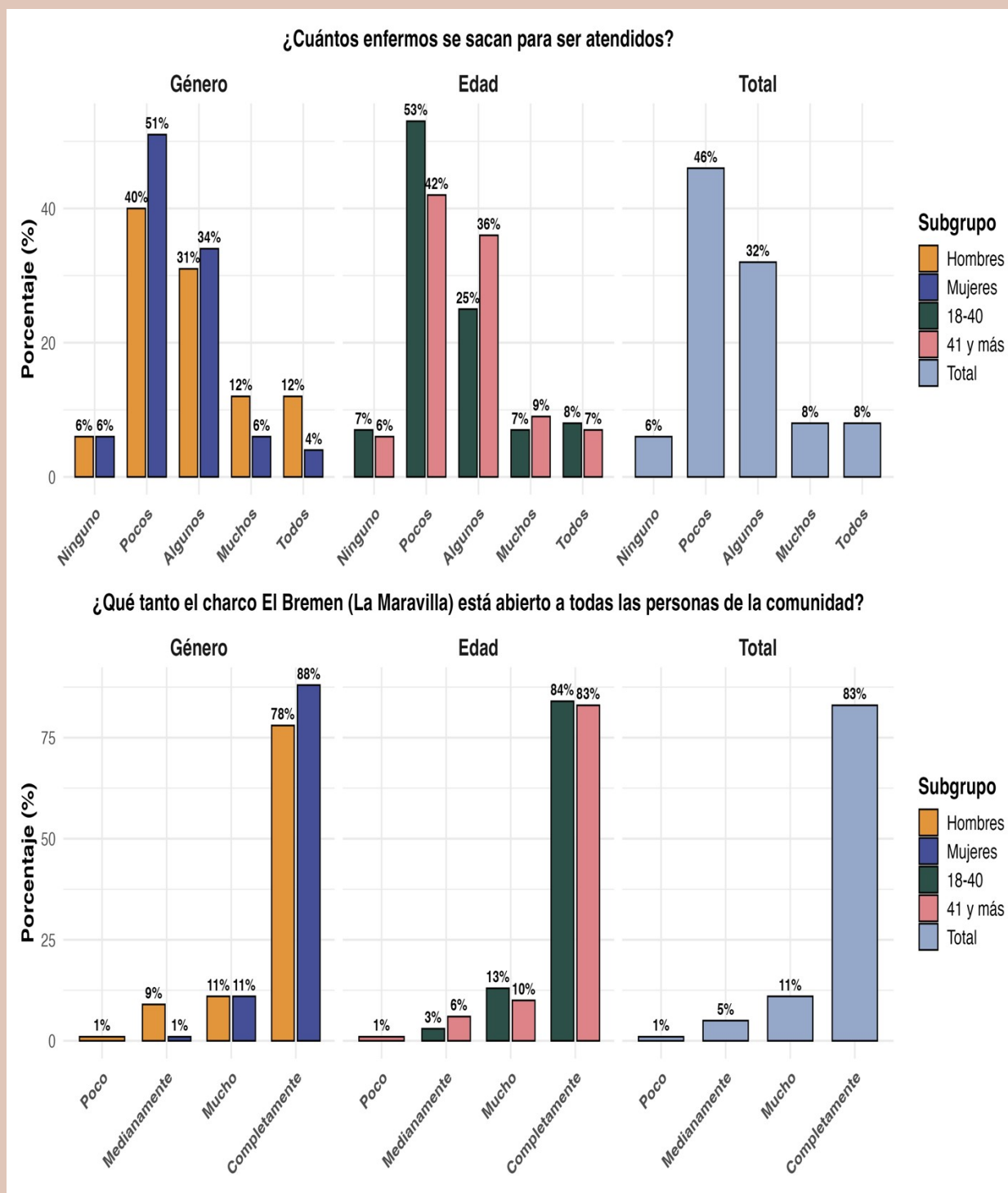


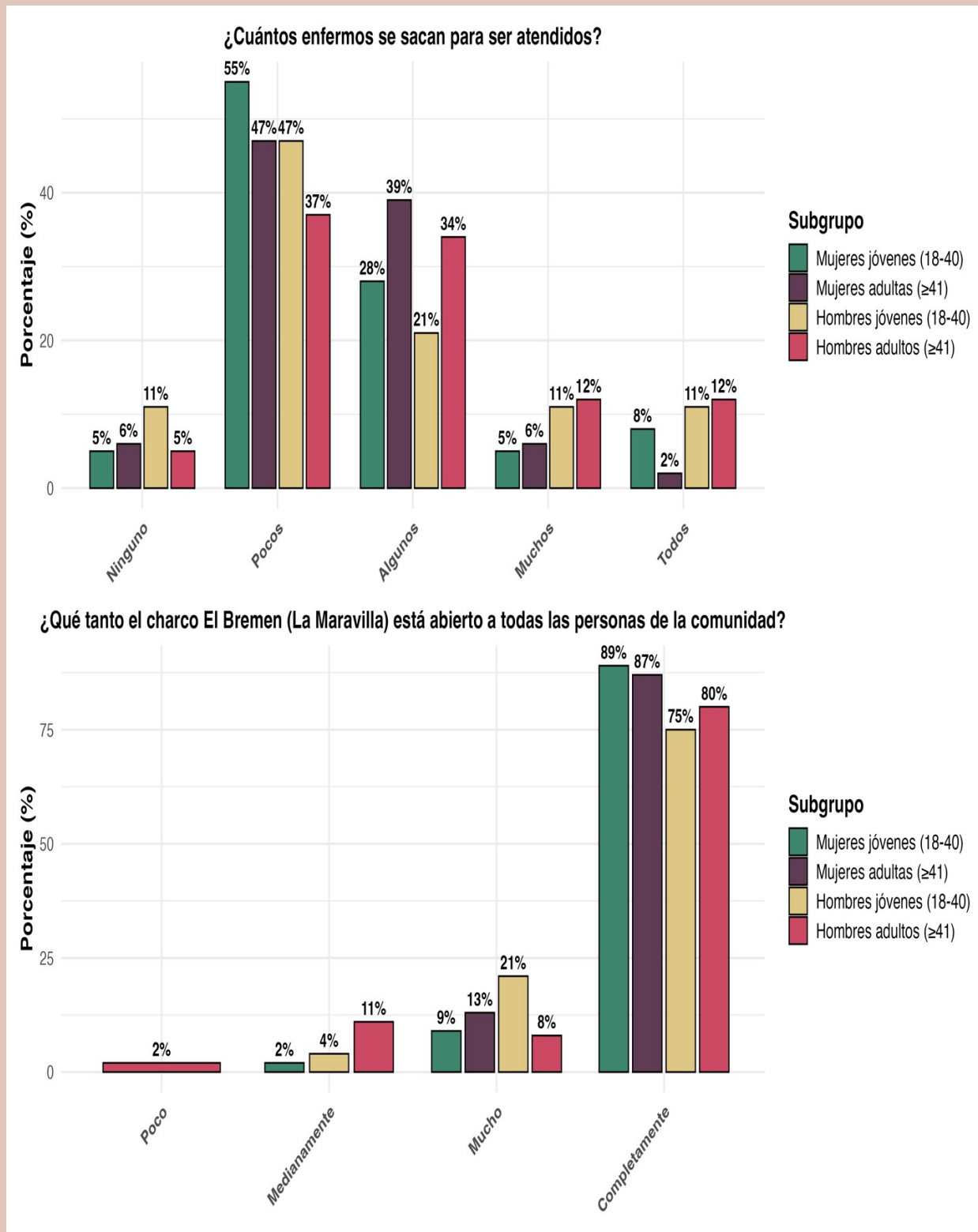
**Grupo 10**

Se sacan enfermos para ser atendidos.  
El charco El Bremen (La Maravilla) está abierto a todas las personas de la comunidad.

**Figura 10.A. Población Total**



**Figura 10.B. Grupos de Género y Grupos Etarios**

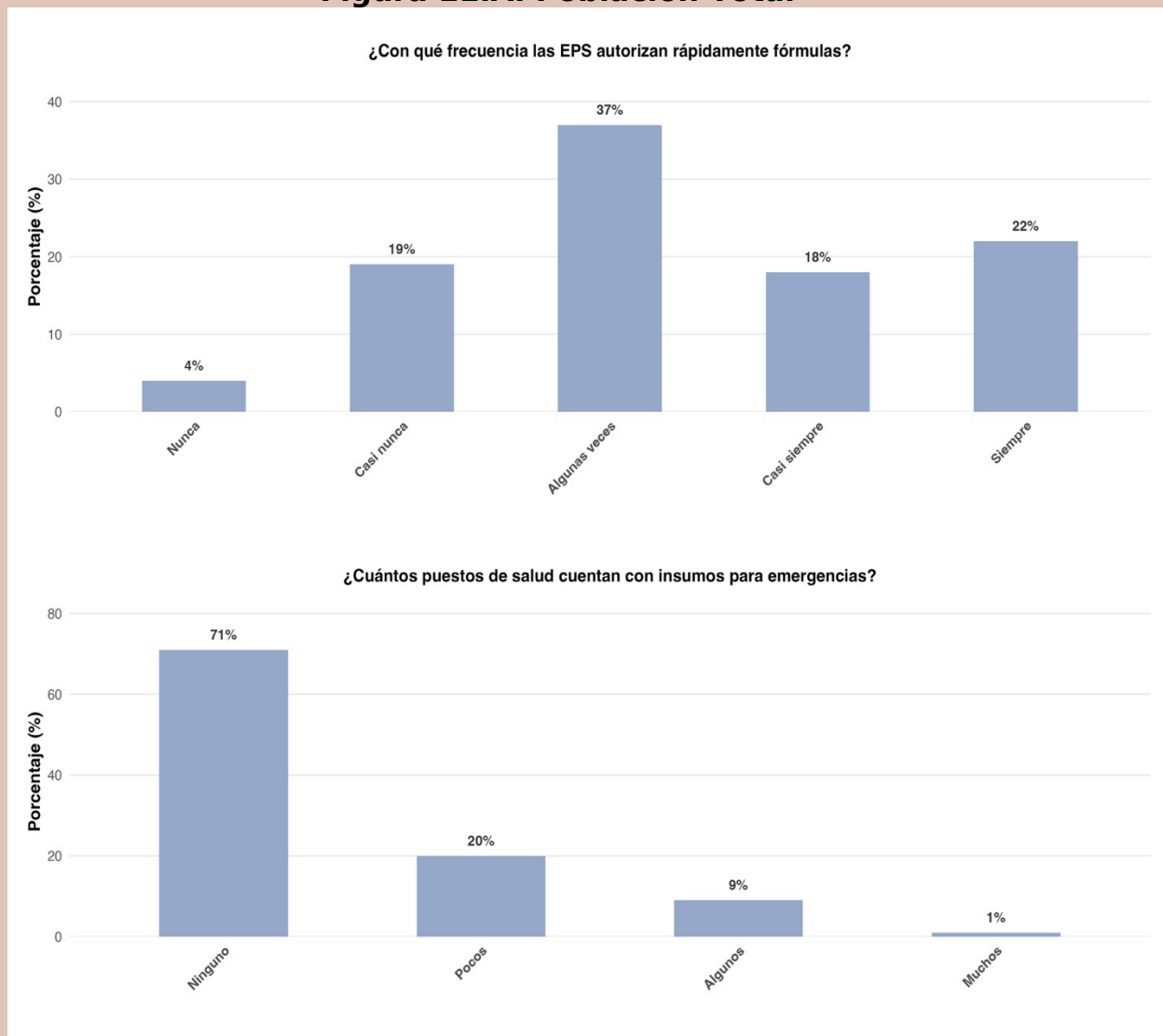
**Figura 10.C. Grupos Interseccionales Género-Edad**



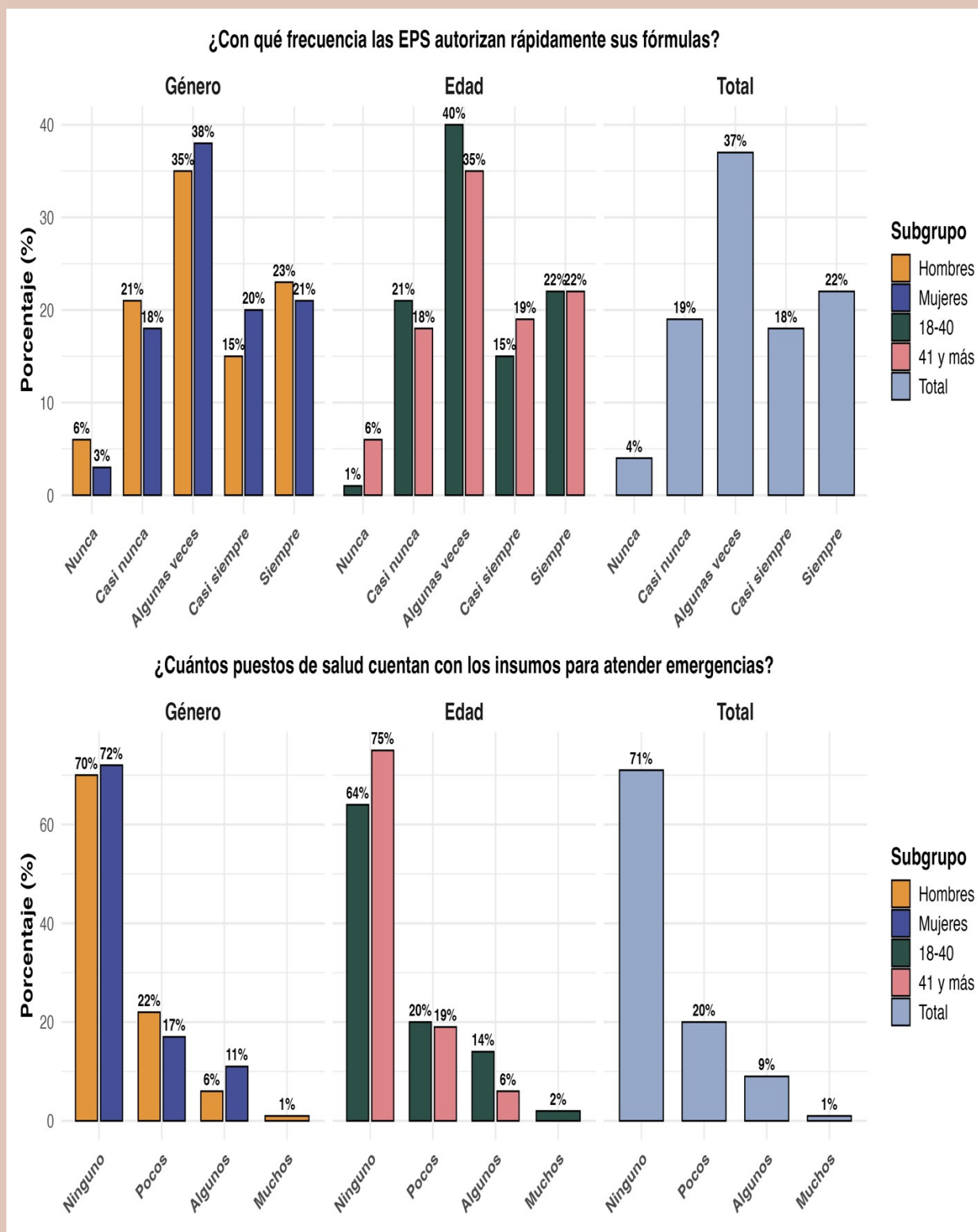
## Condiciones de Vida Grupo 11

Las EPS autorizan rápidamente sus fórmulas.  
Los puestos de salud cuentan con los insumos para atender emergencias.

**Figura 11.A. Población Total**

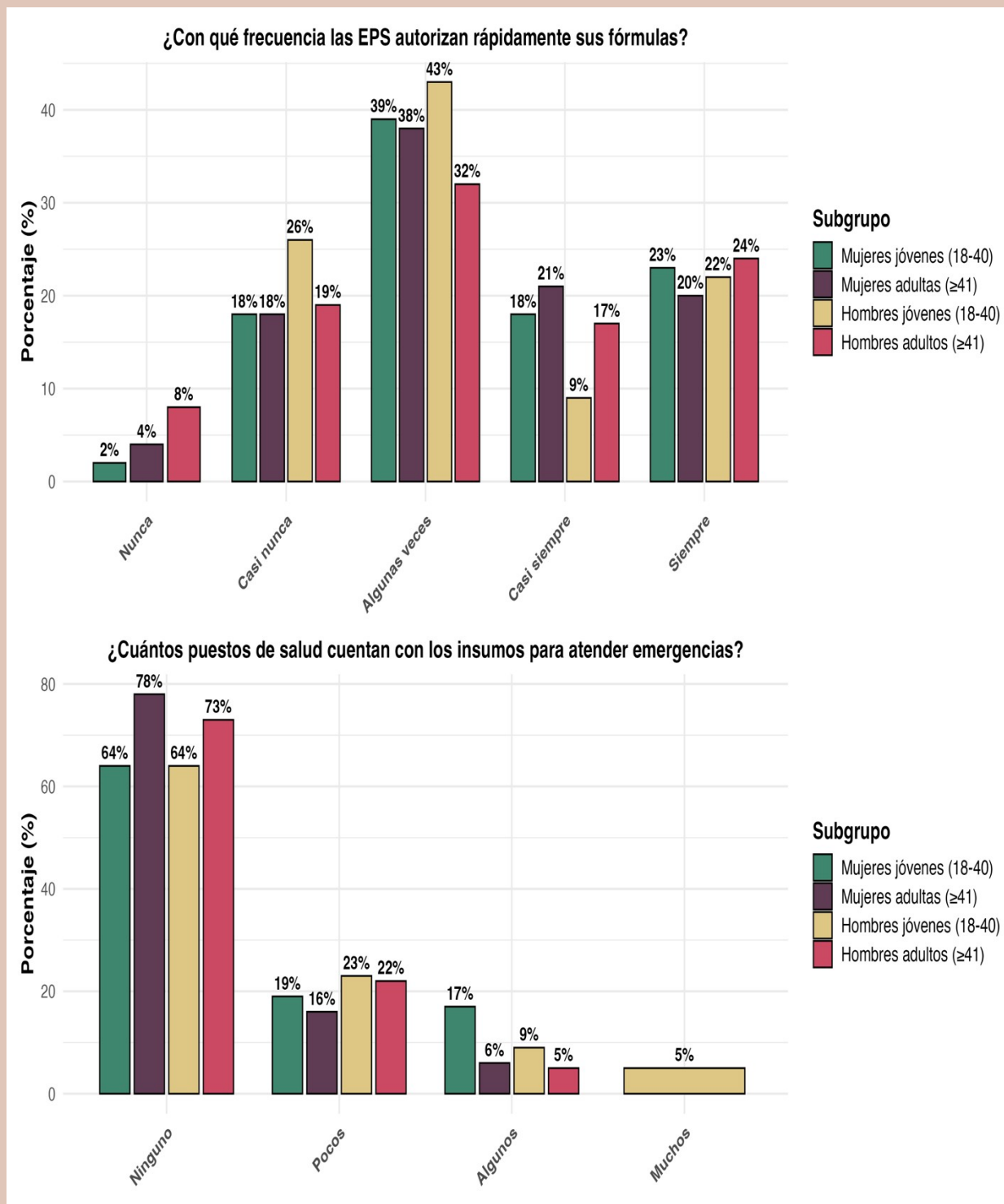




**Figura 11.B. Grupos de Género y Grupos Etarios**



**Figura 11.C. Grupos Interseccionales Género-Edad**





## Grupo 12

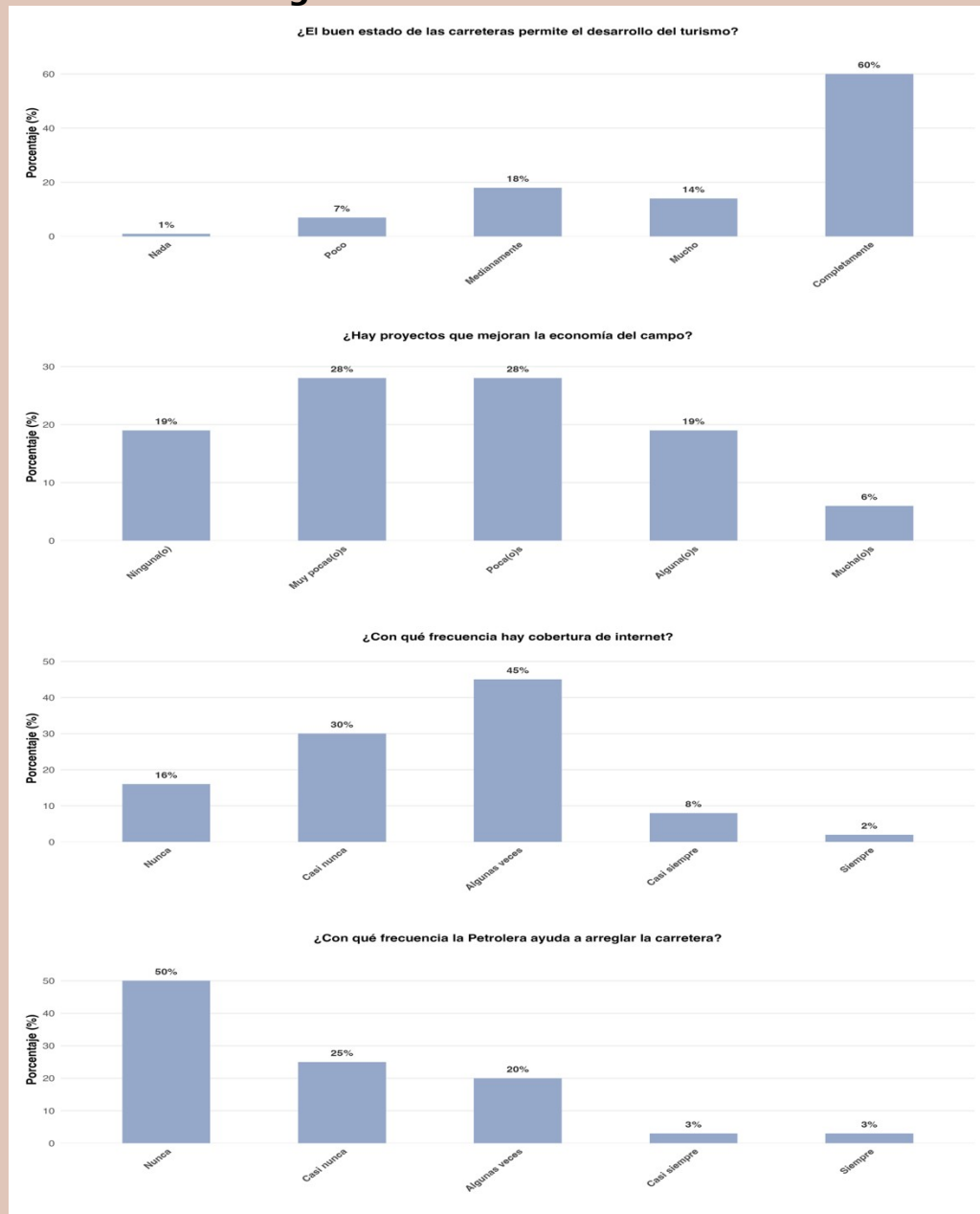
El buen estado de las carreteras permite el desarrollo del turismo en el sector.

Hay proyectos que mejoran la economía del campo.

Hay cobertura de internet en todas las veredas.

La petrolera ayuda a arreglar la carretera.

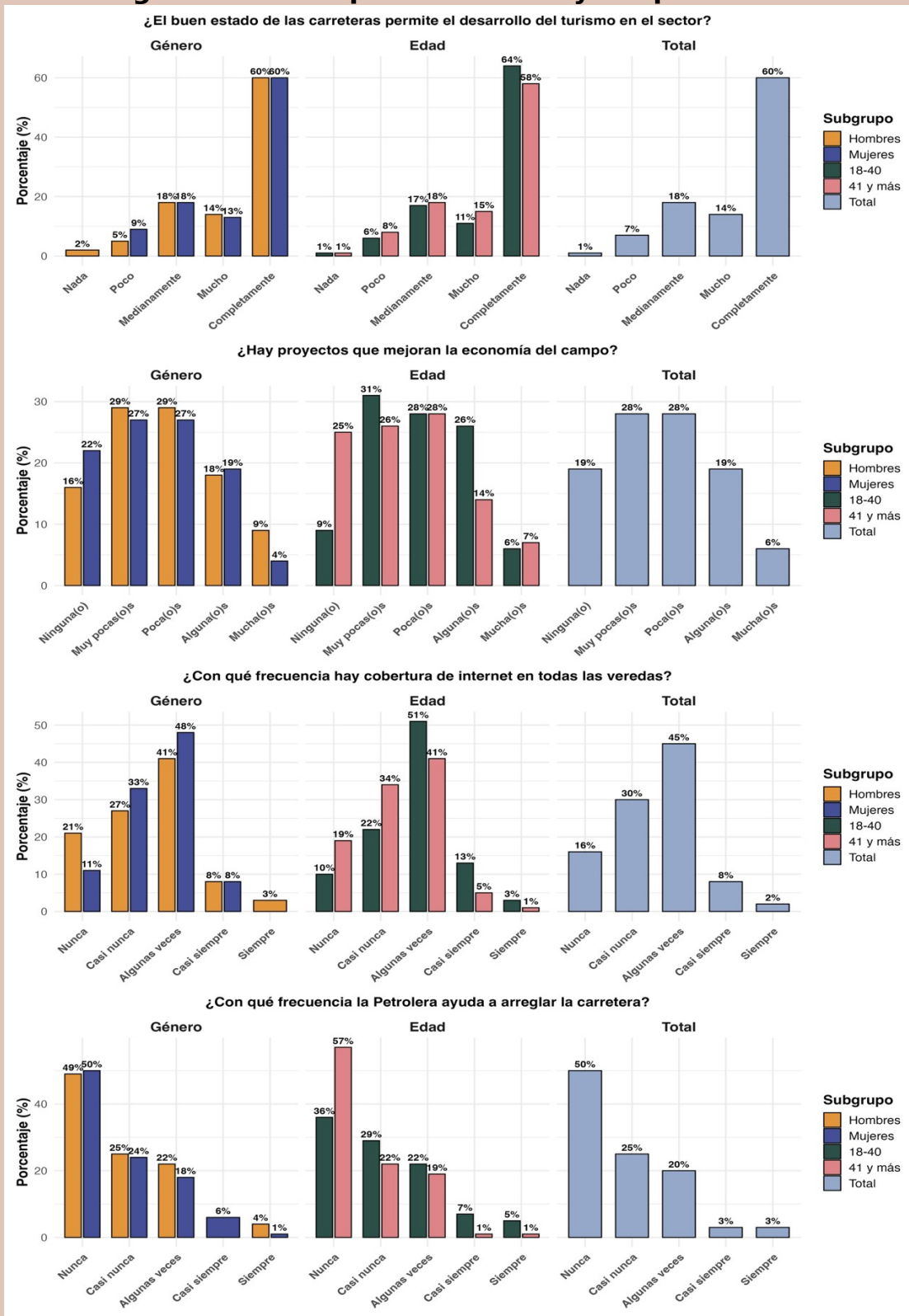
**Figura 12.A. Población Total**





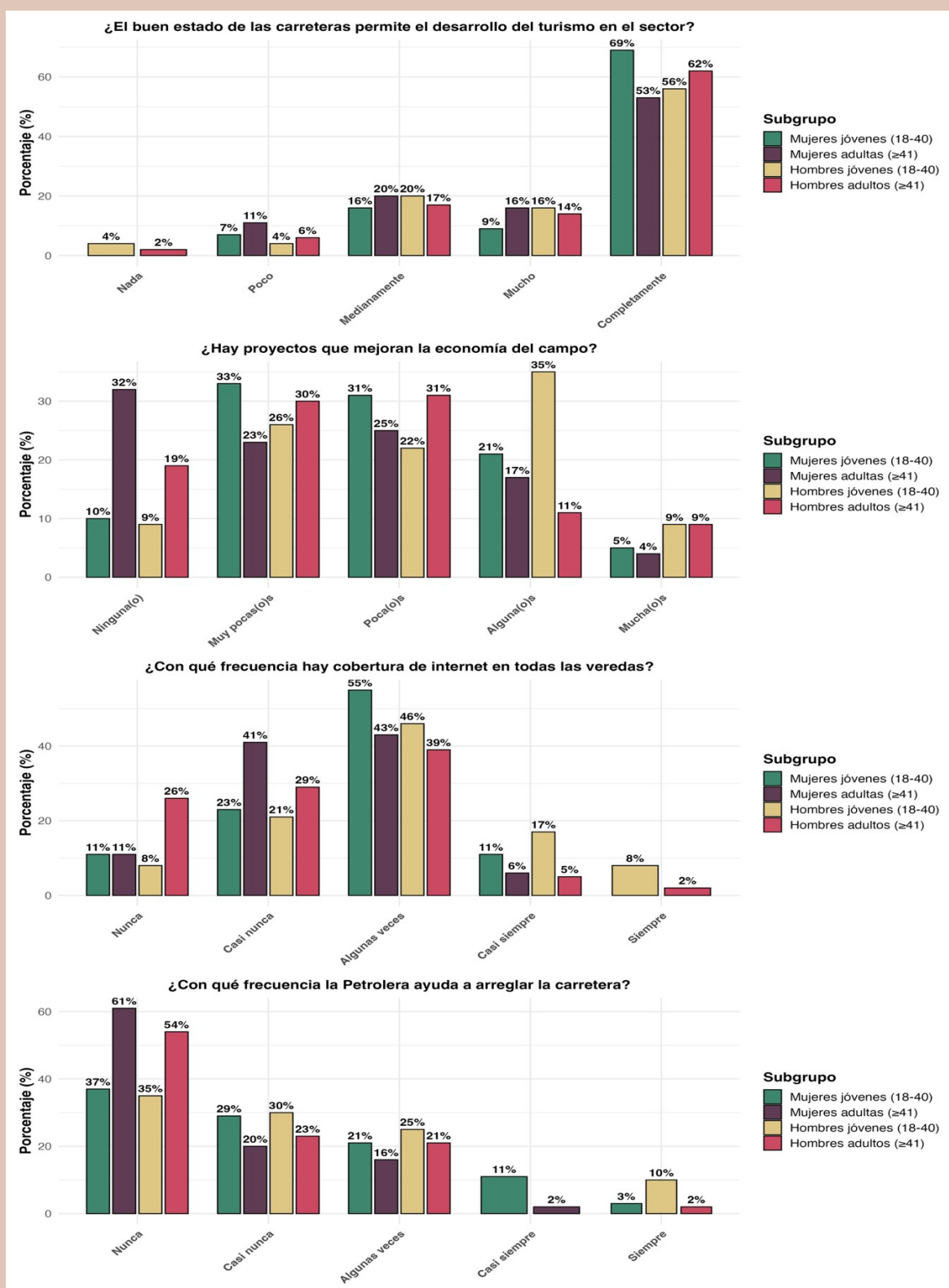


### Figura 12.B. Grupos de Género y Grupos Etarios





### Figura 12.C. Grupos Interseccionales Género-Edad

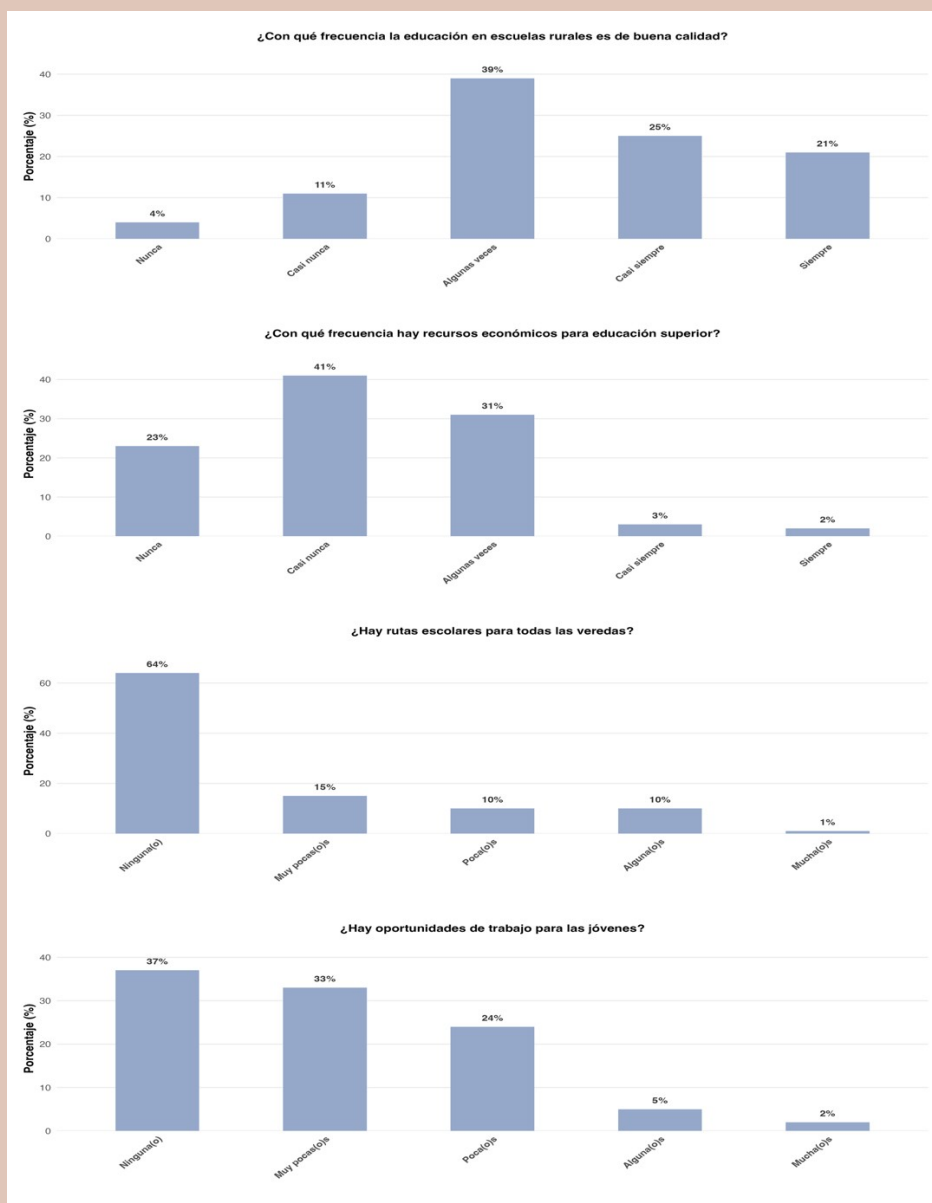




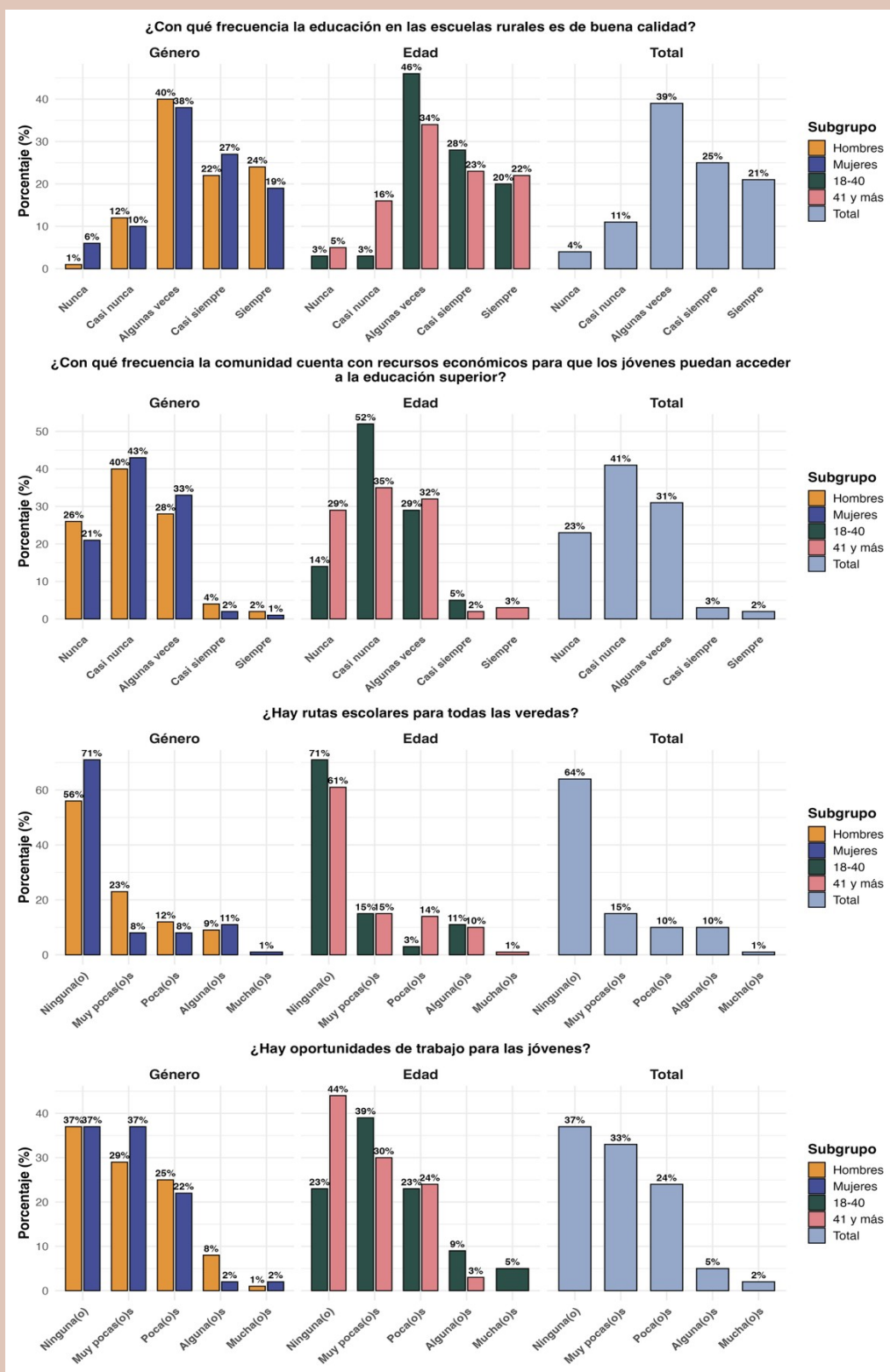
### Grupo 13

La educación en las escuelas rurales es de buena calidad.  
La comunidad cuenta con recursos económicos para que los jóvenes  
puedan acceder a la educación superior.  
Hay rutas escolares para todas las veredas.  
Hay oportunidades de trabajo para las jóvenes.

**Figura 13.A. Población Total**

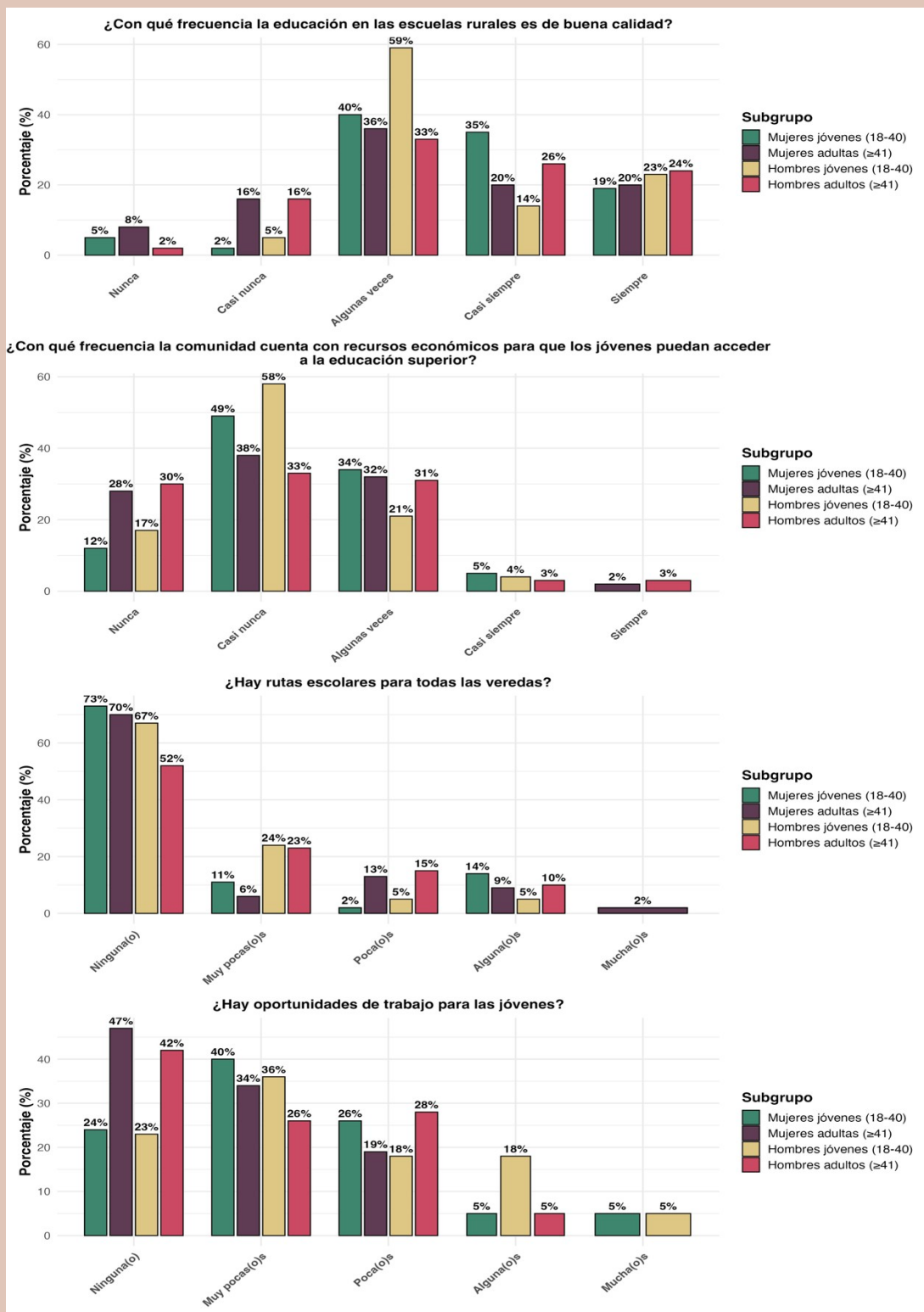





**Figura 13.B. Grupos de Género y Grupos Etarios**




### Figura 13.C. Grupos Interseccionales Género-Edad

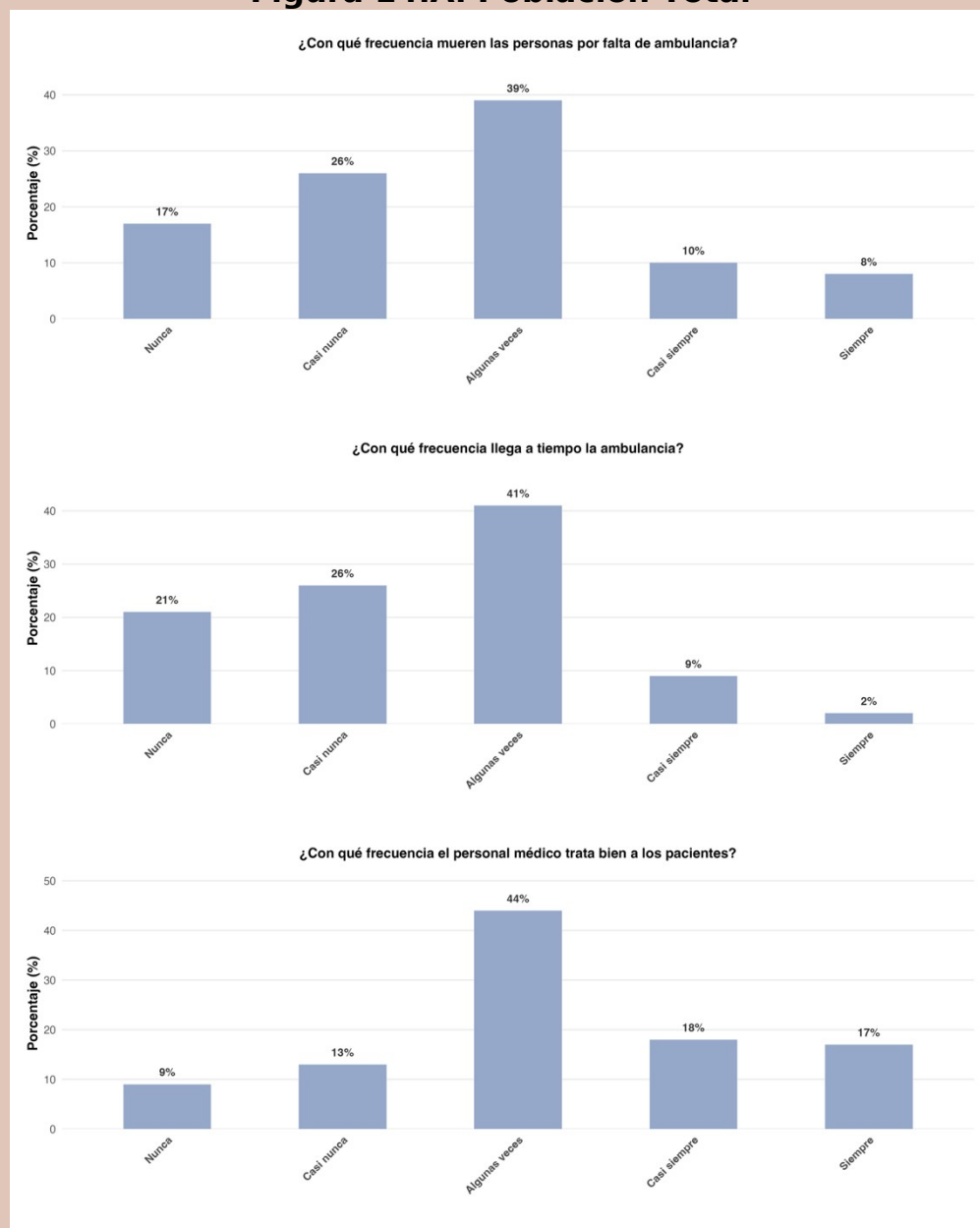




## Grupo 14

Las personas no mueren por falta de servicio de ambulancia.  
La ambulancia llega a tiempo.  
El personal médico de las ambulancias tienen buen trato con los pacientes.

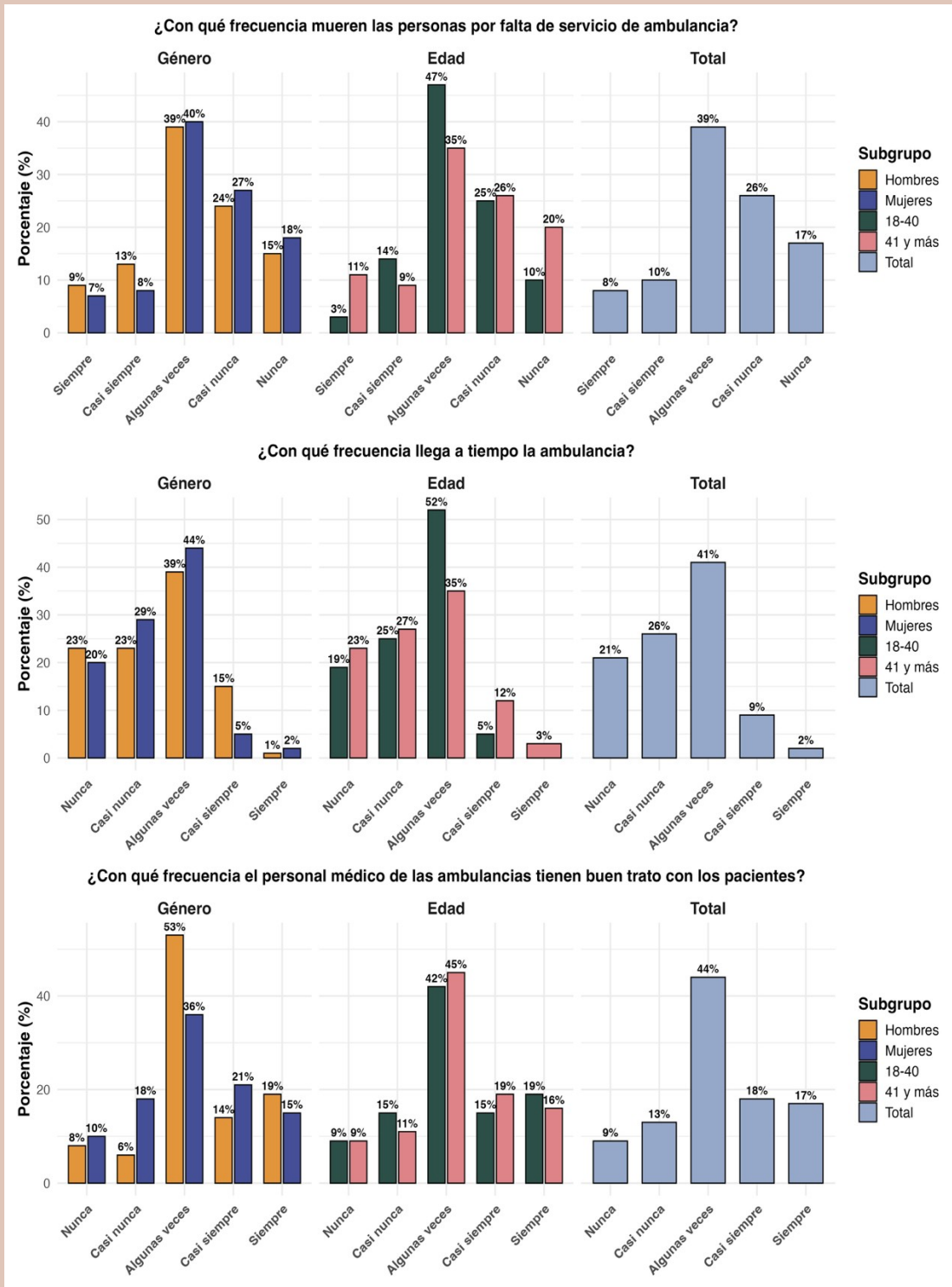
**Figura 14.A. Población Total**

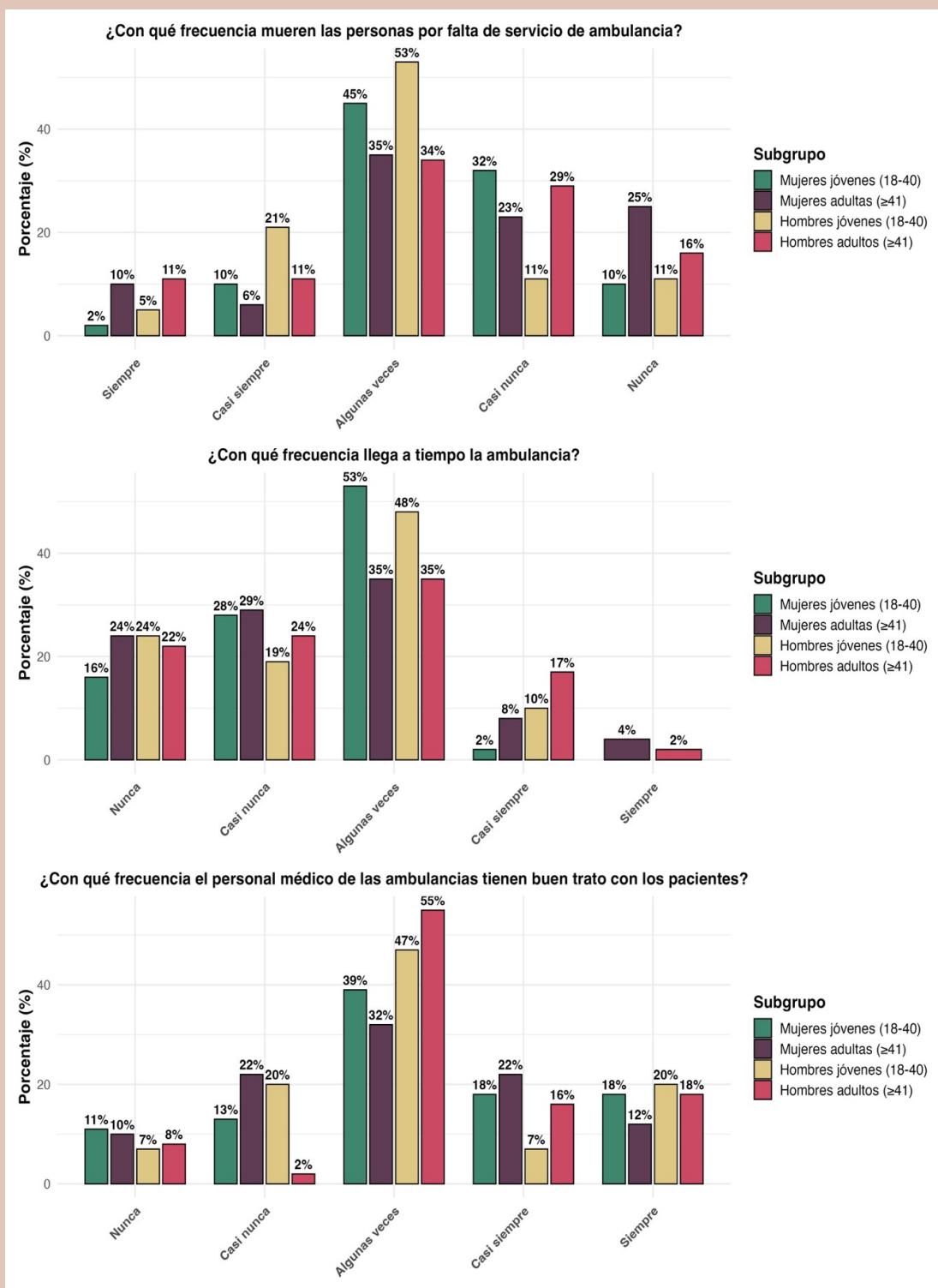







**Figura 14.B. Grupos de Género y Grupos Etarios**




**Figura 14.C. Grupos Interseccionales Género-Edad**



# PANDI

Resultados encuestas  
Indicadores de paz cotidiana







A continuación, presentamos los resultados de la encuesta realizada en la comunidad a partir de los 40 indicadores transformados en preguntas. En esta sección organizamos los indicadores y sus respectivas preguntas bajo una de las dimensiones que representan para poder hacer comparaciones temáticas. Dentro de cada dimensión, agrupamos los indicadores de tal forma que permita comparar las posturas de la comunidad sobre diferentes aspectos de una temática en particular. En total, los 40 indicadores han sido ordenados en 15 grupos abarcando las cinco dimensiones EPI: Violencia y Seguridad (grupos 1 y 2), Abordaje del Pasado (grupo 3), Ejercicios de Ciudadanía (grupos 4-7), Cohesión Social (grupos 8-11) y Condiciones de Vida (grupos 12-15).

Para cada grupo de preguntas o indicadores que reflejan una temática común, presentamos un cuadro de texto que los enlista, seguido por tres tipos de gráficos. Primero, la figura A presenta los hallazgos a nivel de toda la población encuestada en la comunidad. En segundo lugar, la figura B incluye gráficos que comparan las posturas de los dos grupos de género (hombres y mujeres) y las de los dos grupos etarios (adultos jóvenes y adultos mayores). Por último, la figura C abarca gráficos que comparan cuatro grupos en la comunidad: mujeres jóvenes, mujeres mayores, hombres jóvenes y hombres mayores. Nos referimos a estos como los gráficos interseccionales ya que intersecan o traslapan el género y la edad de las personas que participaron en la encuesta. Así, la figura A de cada grupo de indicadores nos dan un panorama general de la comunidad, mientras que las figuras B y C nos permiten evaluar las similitudes y diferencias entre grupos demográficos y representar mejor los matices de las percepciones y experiencias de paz dentro de la comunidad.

Los indicadores están escritos en los cuadros de texto y representan las condiciones que hacen posible la paz. Cada gráfico contiene el indicador transformado en pregunta de frecuencia, cantidad, intensidad o, en unos pocos casos, en pregunta binaria (sí o no). Las barras del gráfico muestran la distribución porcentual de personas encuestadas a lo largo de las cinco opciones (dos en el caso de las preguntas binarias). De izquierda a derecha, las barras representan desde los niveles mínimos o nulos de paz hasta los niveles más altos de condiciones que hacen posible la paz. Por ejemplo, el indicador *Los hombres ayudan en los oficios de la casa* (grupo 9) fue transformado a: *¿Cuántos hombres ayudan en los oficios de la casa?* El gráfico muestra cinco niveles ordenados de menor a mayor (*Ninguno* hasta *Todos*) de izquierda a



derecha, desde las condiciones mínimas de paz hasta las máximas. Algunos gráficos cuentan con cuatro o menos niveles puesto que las respuestas de la población sólo reflejan esas opciones.

Es importante notar que, en algunos casos, los indicadores generados por la comunidad describen la ausencia de experiencias, hechos o actividades que impiden o afectan negativamente la construcción de la paz. Por ejemplo, en el indicador *No hay corrupción en la entrega de tarjetas agropecuarias de la Gobernación* (grupo 5), se resalta que la ausencia de corrupción en la entrega de estas tarjetas por parte del gobierno ayuda al proceso de paz. Cuando este tipo de indicadores fue transformado a pregunta se eliminó el “no” para evitar que la pregunta esté formulada en sentido negativo y genere confusión a la persona encuestada. Así, *No hay corrupción en la entrega de tarjetas agropecuarias de la Gobernación* fue transformado en: *¿Con qué frecuencia hay corrupción en la entrega de tarjetas agropecuarias de la Gobernación?* En estos casos, para mantener el sentido de “menos a más paz” que va de izquierda a derecha en los gráficos, las barras fueron ordenadas de valores mayores a valores menores. De este modo, los niveles menores de la condición que perjudica a la paz se ubican al extremo derecho del gráfico, ya que representan la situación más deseada para la construcción de la paz.

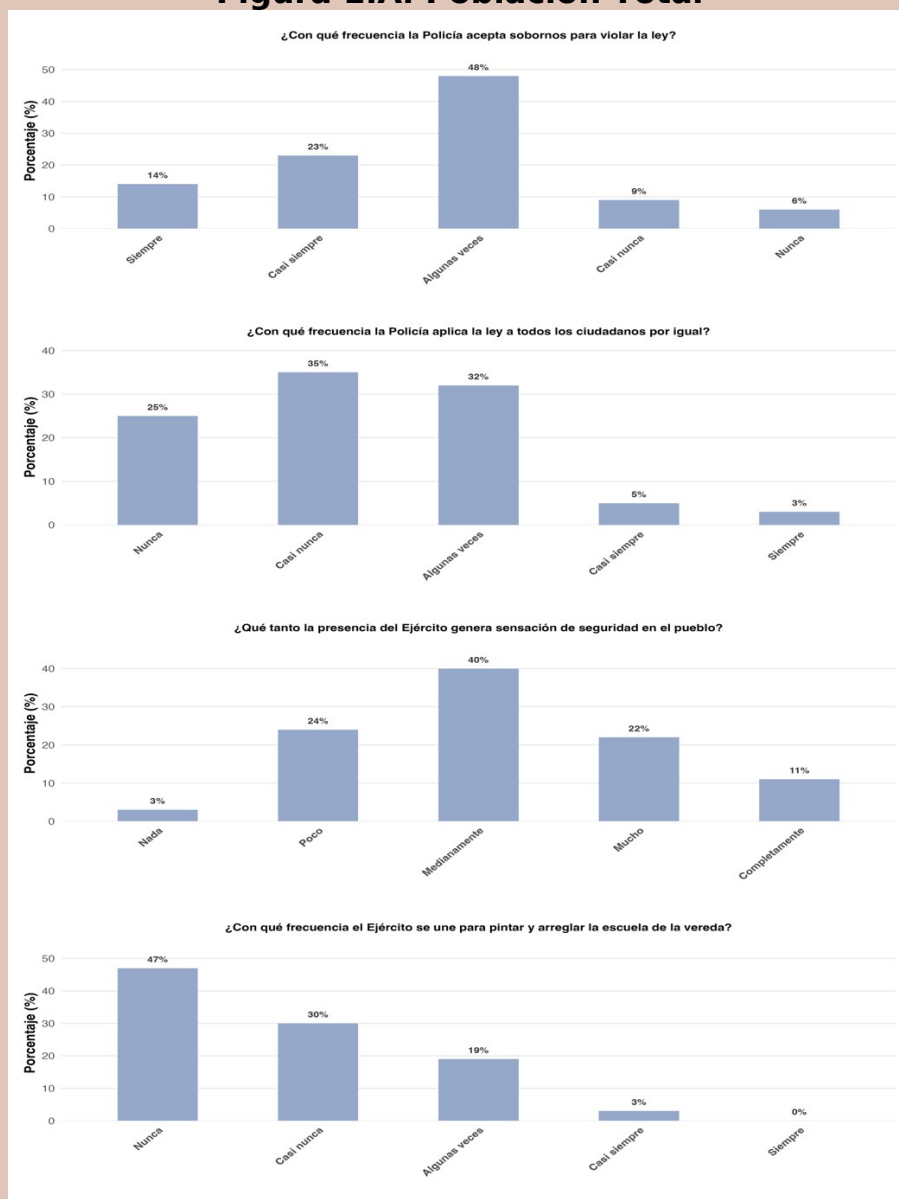


## Violencia y Seguridad

### Grupo 1

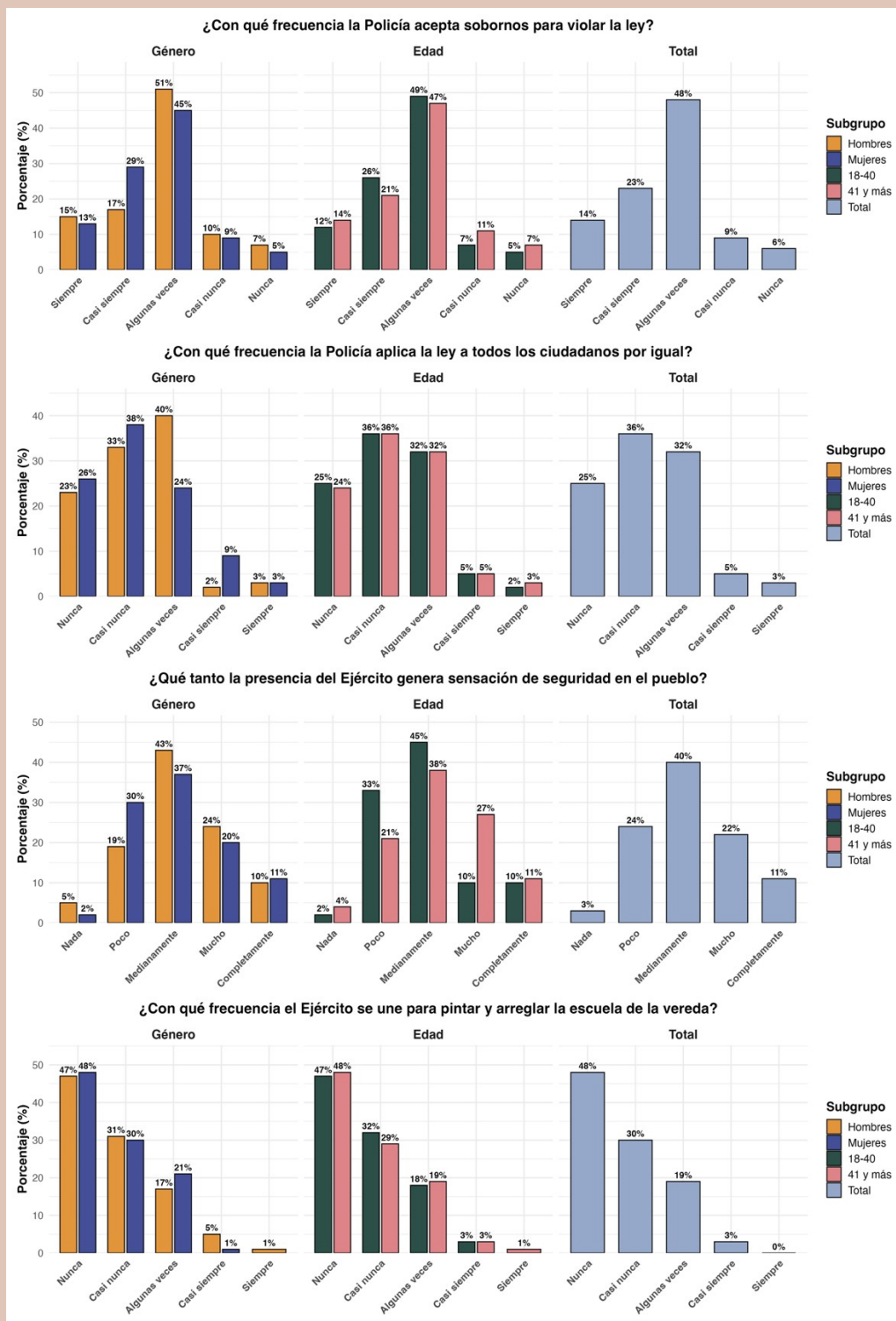
La Policía no acepta sobornos para violar la ley.  
 La Policía aplica la ley a todos los ciudadanos por igual.  
 La presencia del Ejército genera sensación de seguridad en el pueblo.  
 El Ejército se une para pintar y arreglar la escuela de la vereda.

**Figura 1.A. Población Total**





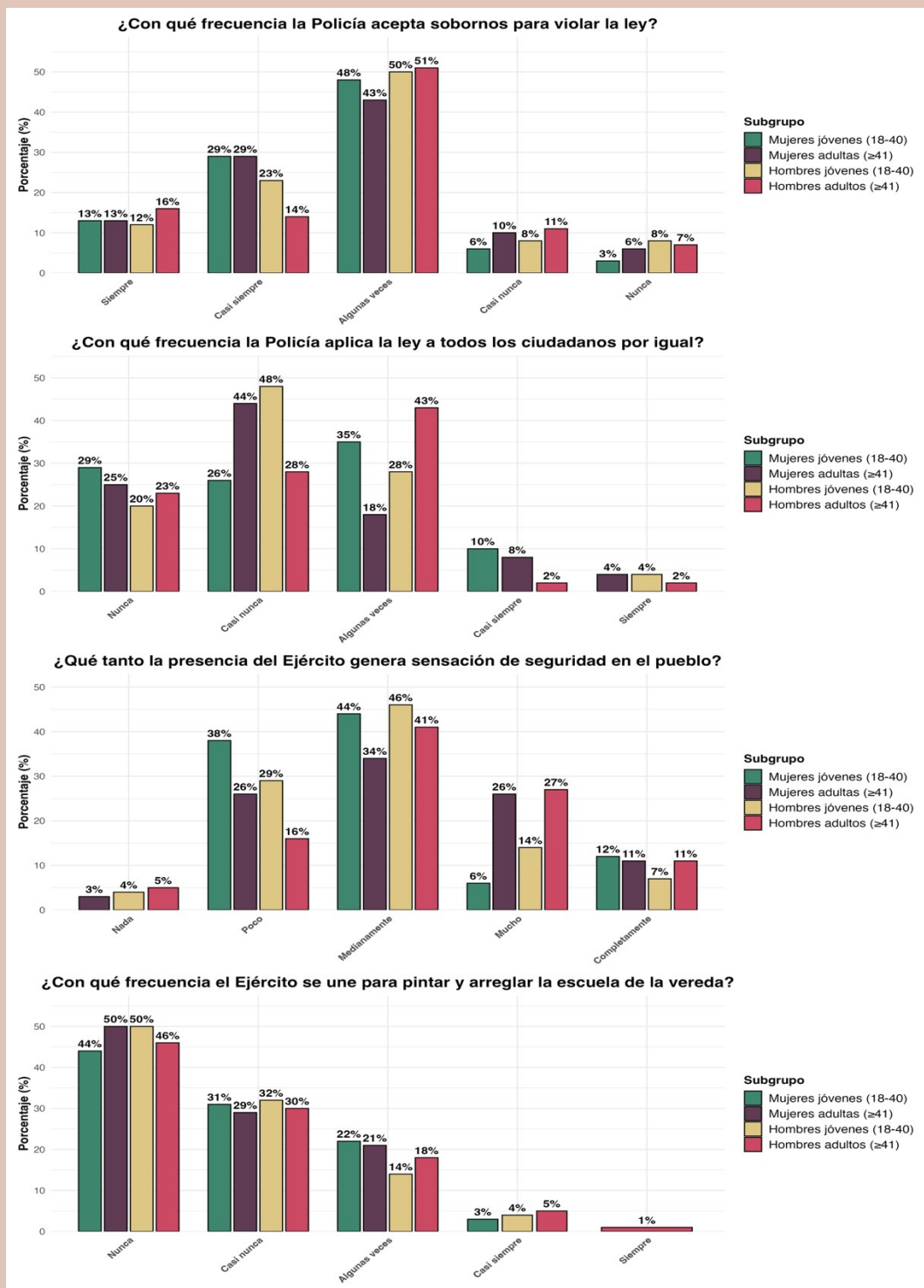
**Figura 1.B. Grupos de Género y Grupos Etarios**







## Figura 1.C. Grupos Interseccionales Género-Edad





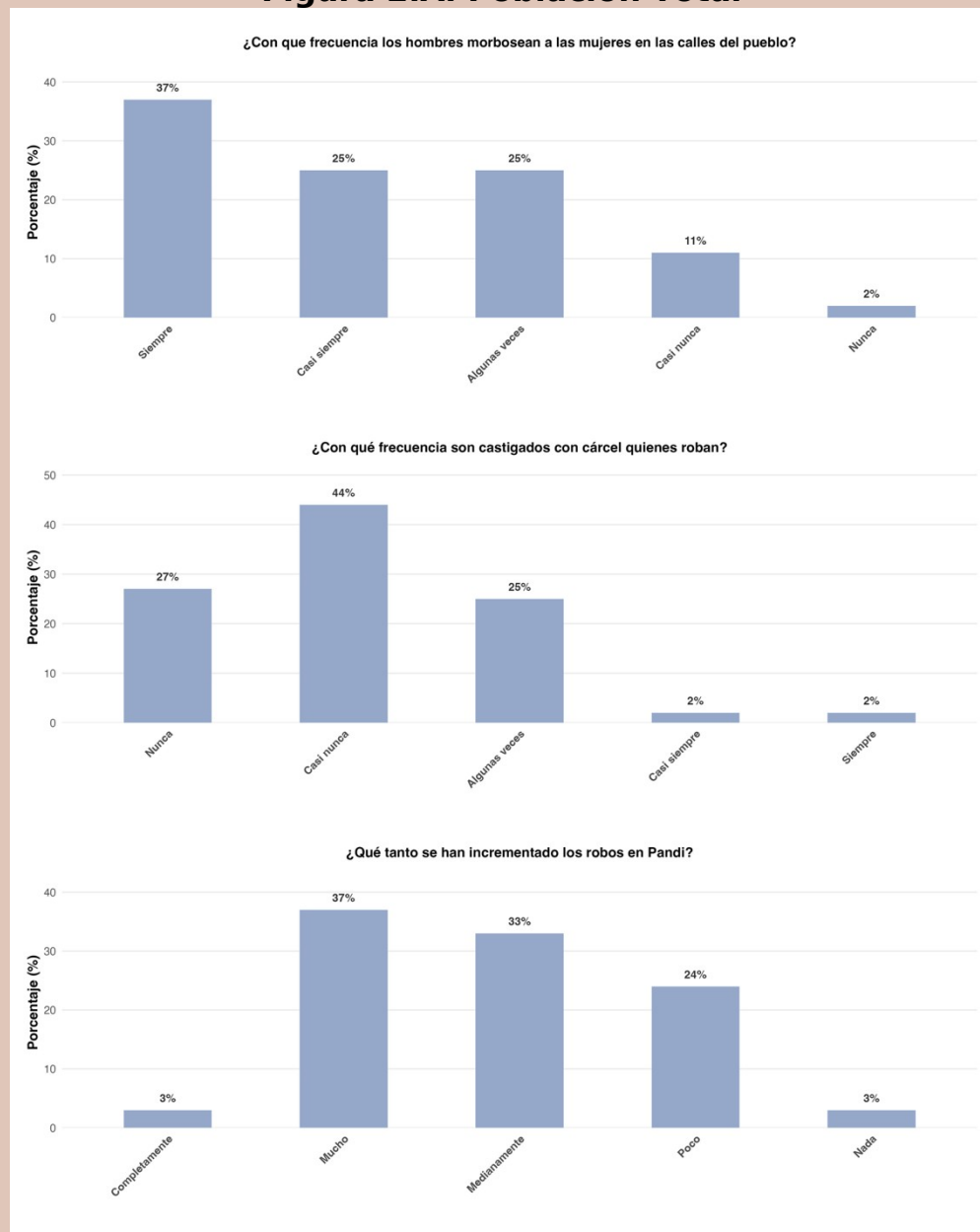
## Grupo 2

Los hombres no morbosean a las mujeres en las calles del pueblo.

Quienes roban son castigados con cárcel.

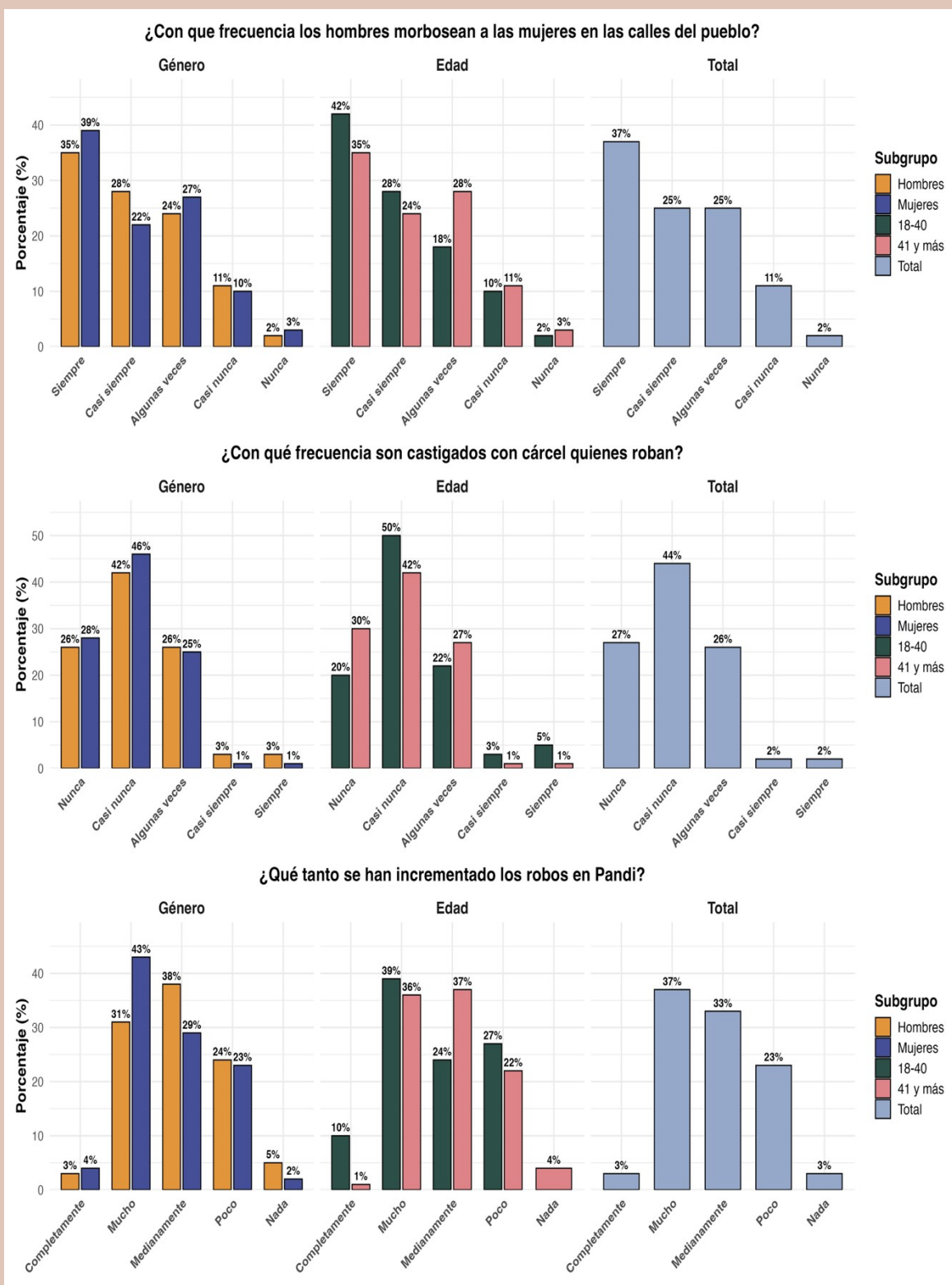
No se han incrementado los robos en Pandi.

**Figura 2.A. Población Total**



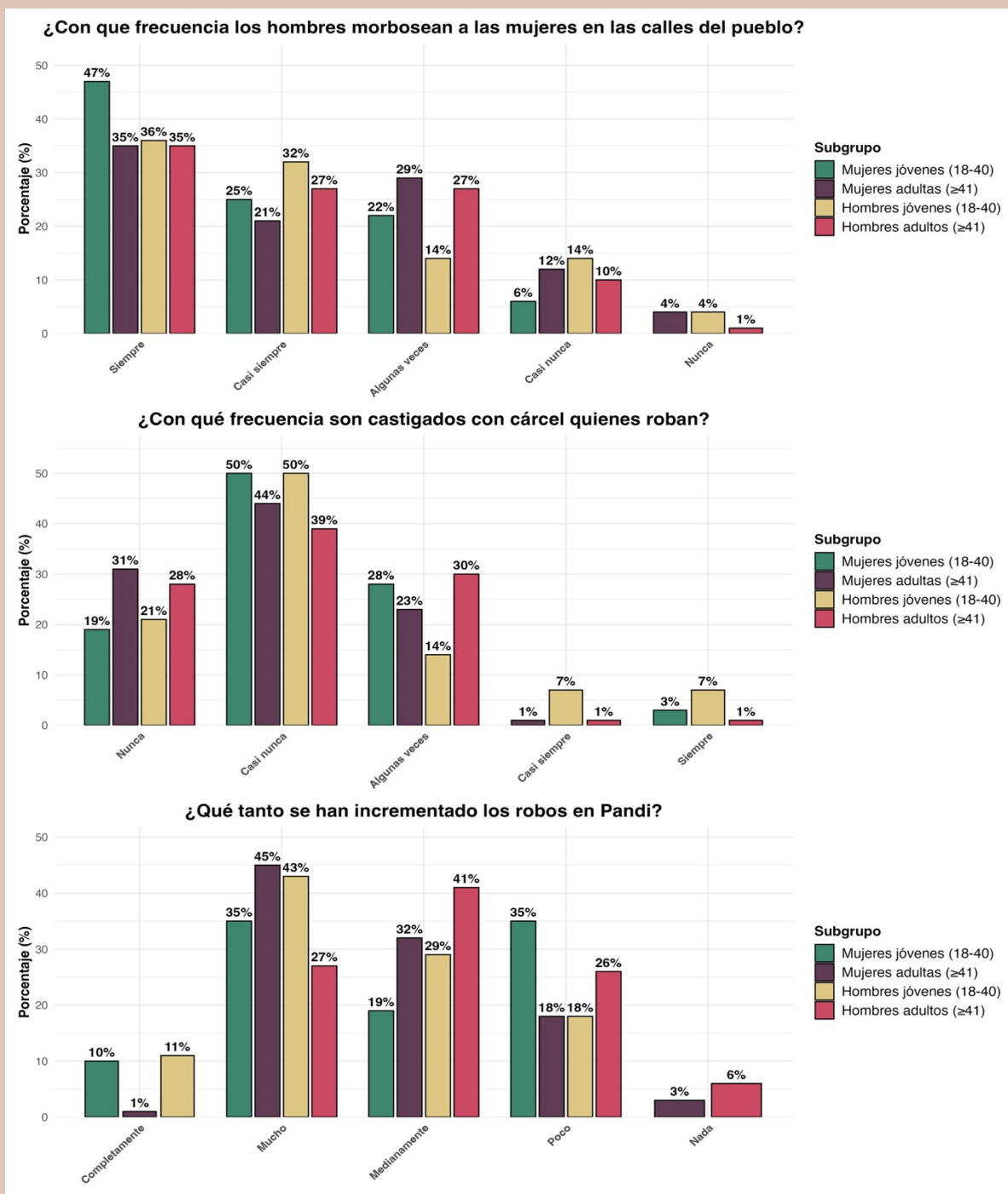


**Figura 2.B. Grupos de Género y Grupos Etarios**





**Figura 2.C. Grupos Interseccionales Género-Edad**





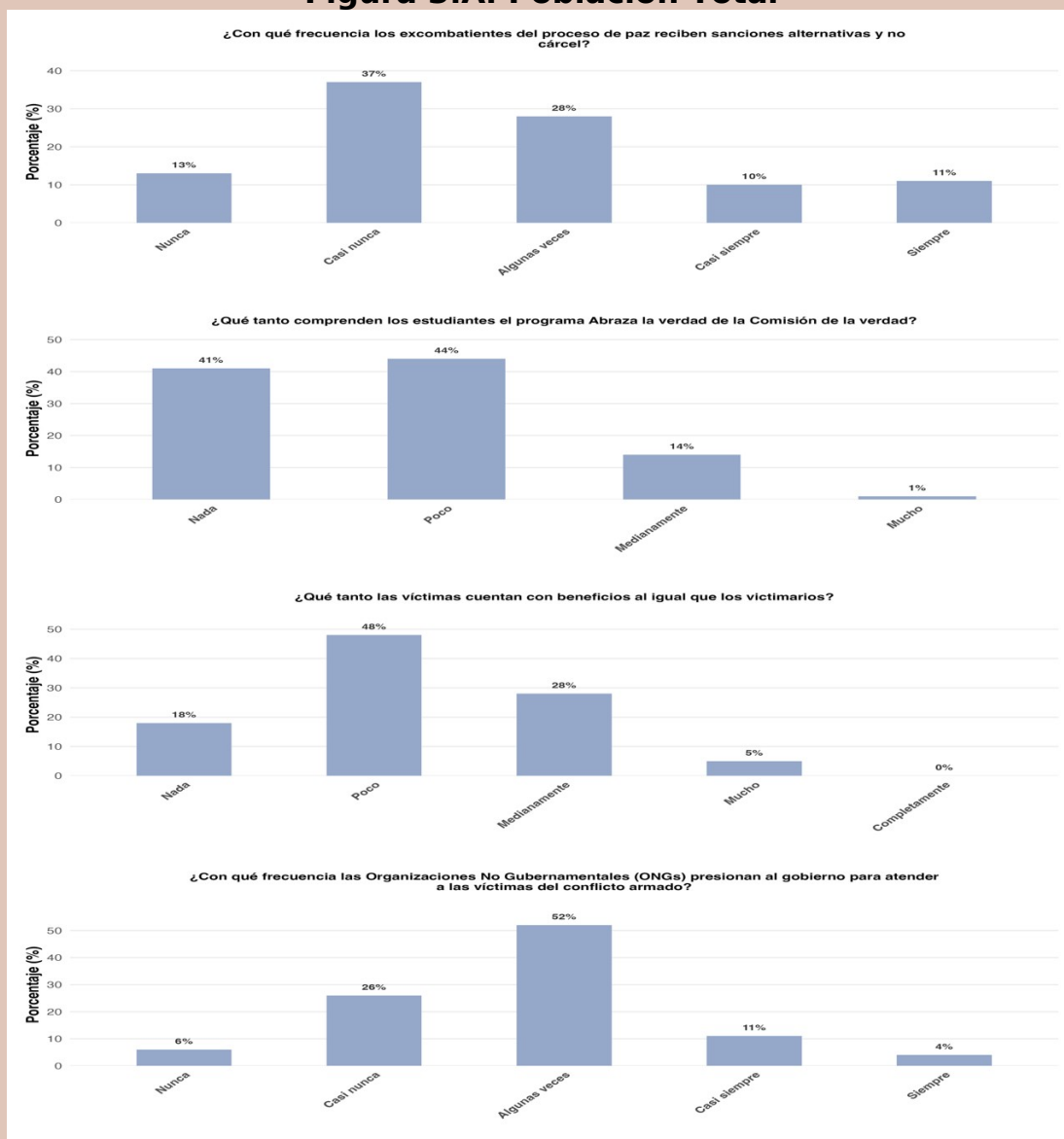


## Abordaje del Pasado Grupo 3

Los excombatientes del proceso de paz reciben sanciones alternativas y no cárcel.  
Los estudiantes comprenden el programa Abraza la verdad de la Comisión de la verdad.

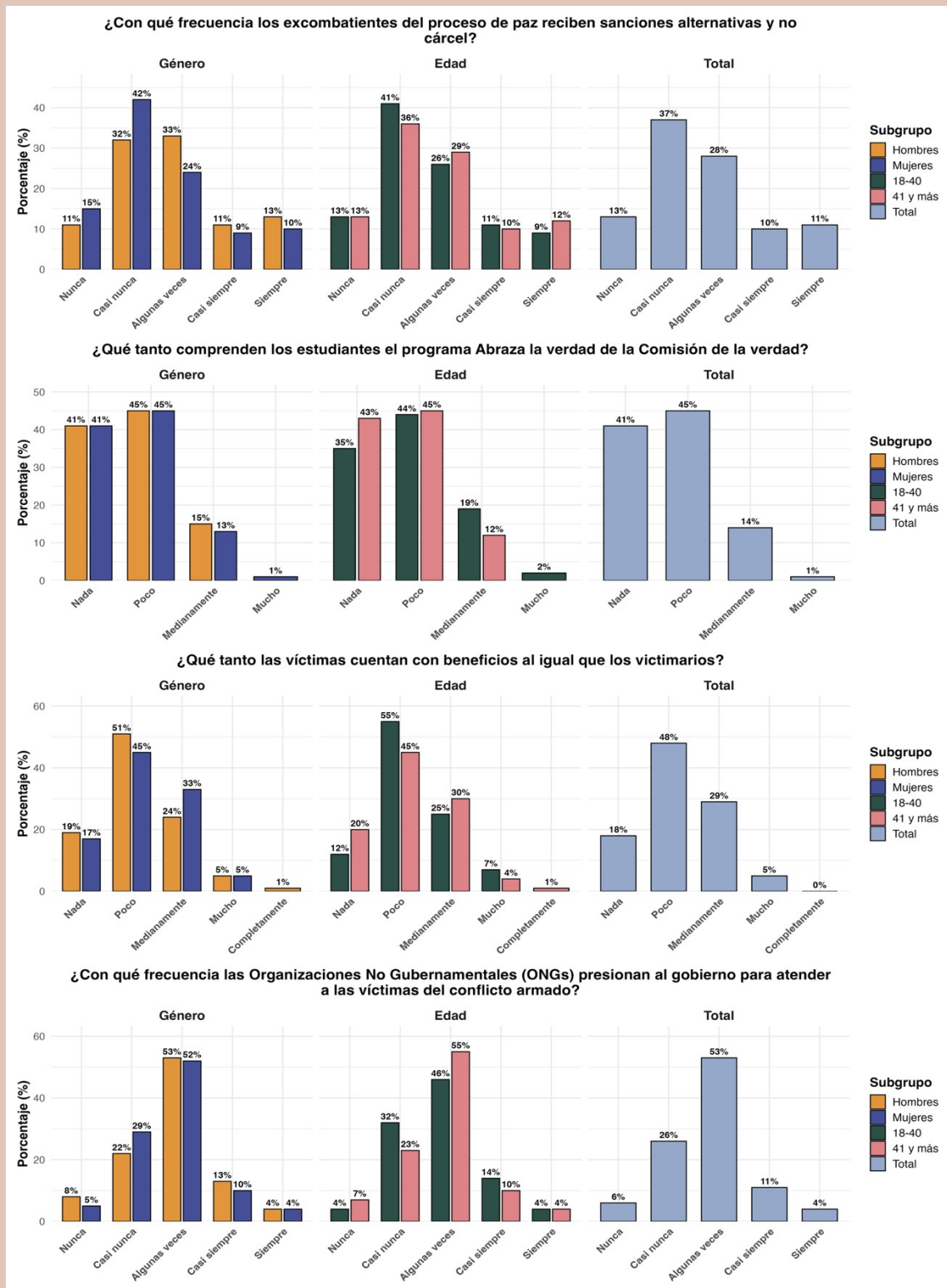
Las víctimas cuentan con beneficios al igual que los victimarios.  
Las Organizaciones No Gubernamentales (ONGs) presionan al gobierno para atender a las víctimas del conflicto armado.

**Figura 3.A. Población Total**





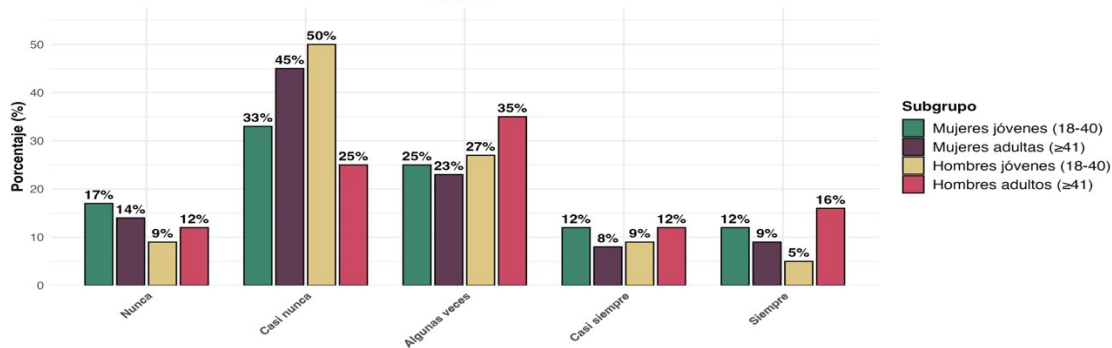
**Figura 3.B. Grupos de Género y Grupos Etarios**



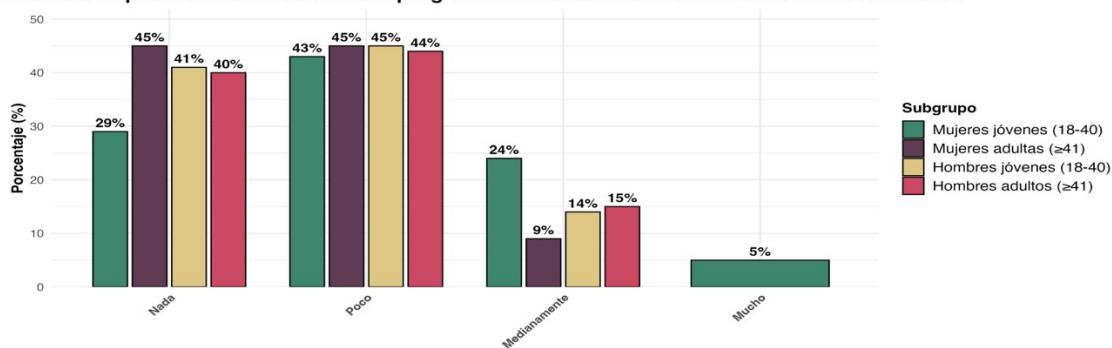


### Figura 3.C. Grupos Interseccionales Género-Edad

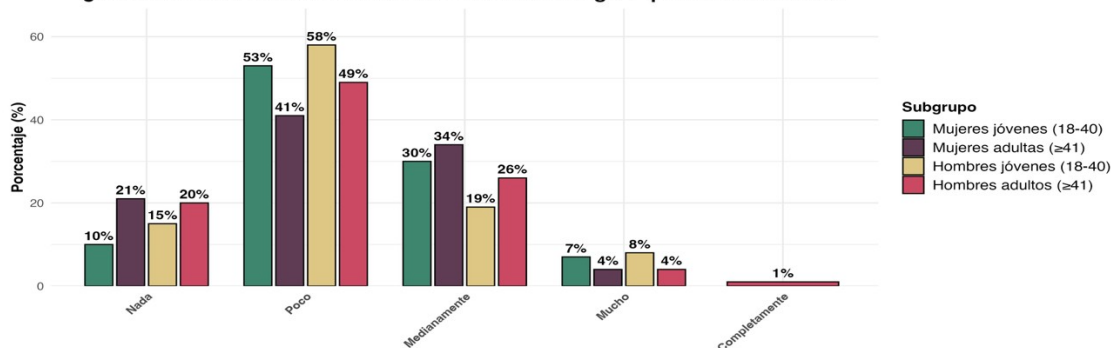
Con qué frecuencia los excombatientes del proceso de paz reciben sanciones alternativas y no cárcel?



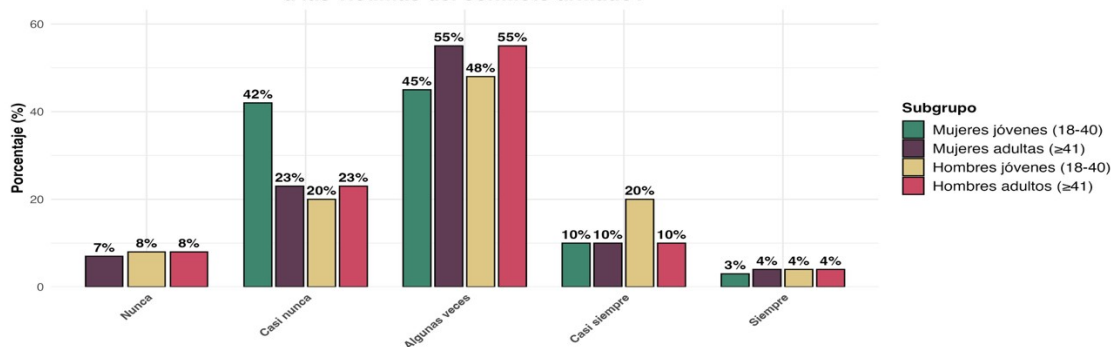
¿Qué tanto comprenden los estudiantes el programa Abraza la verdad de la Comisión de la verdad?



¿Qué tanto las víctimas cuentan con beneficios al igual que los victimarios?



¿Qué frecuencia las Organizaciones No Gubernamentales (ONGs) presionan al gobierno para atender a las víctimas del conflicto armado?



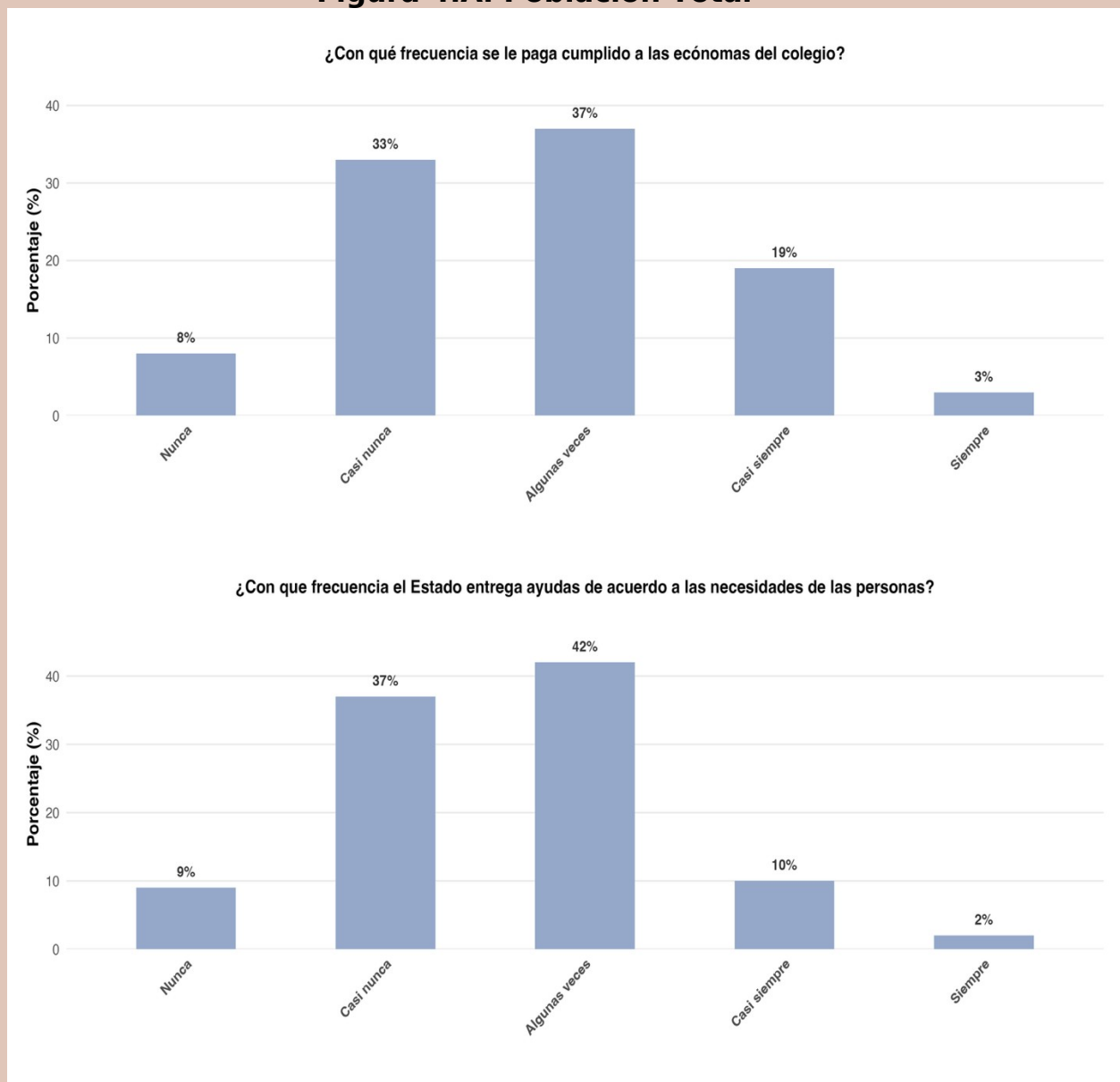


## Ejercicios de Ciudadanía

### Grupo 4

Se le paga cumplido a las ecónomas del colegio.  
El Estado entrega ayudas de acuerdo a las necesidades de las personas.

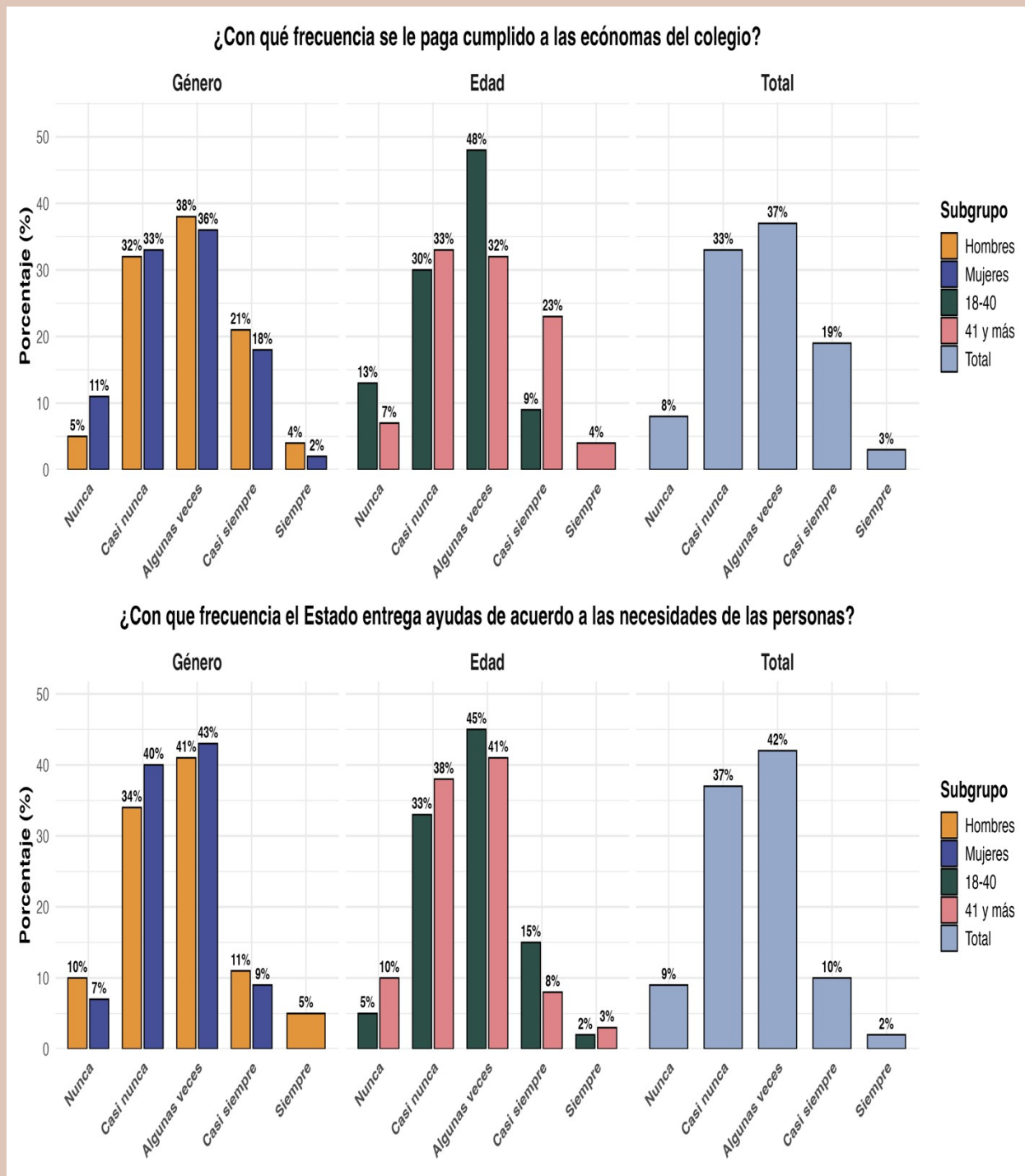
**Figura 4.A. Población Total**





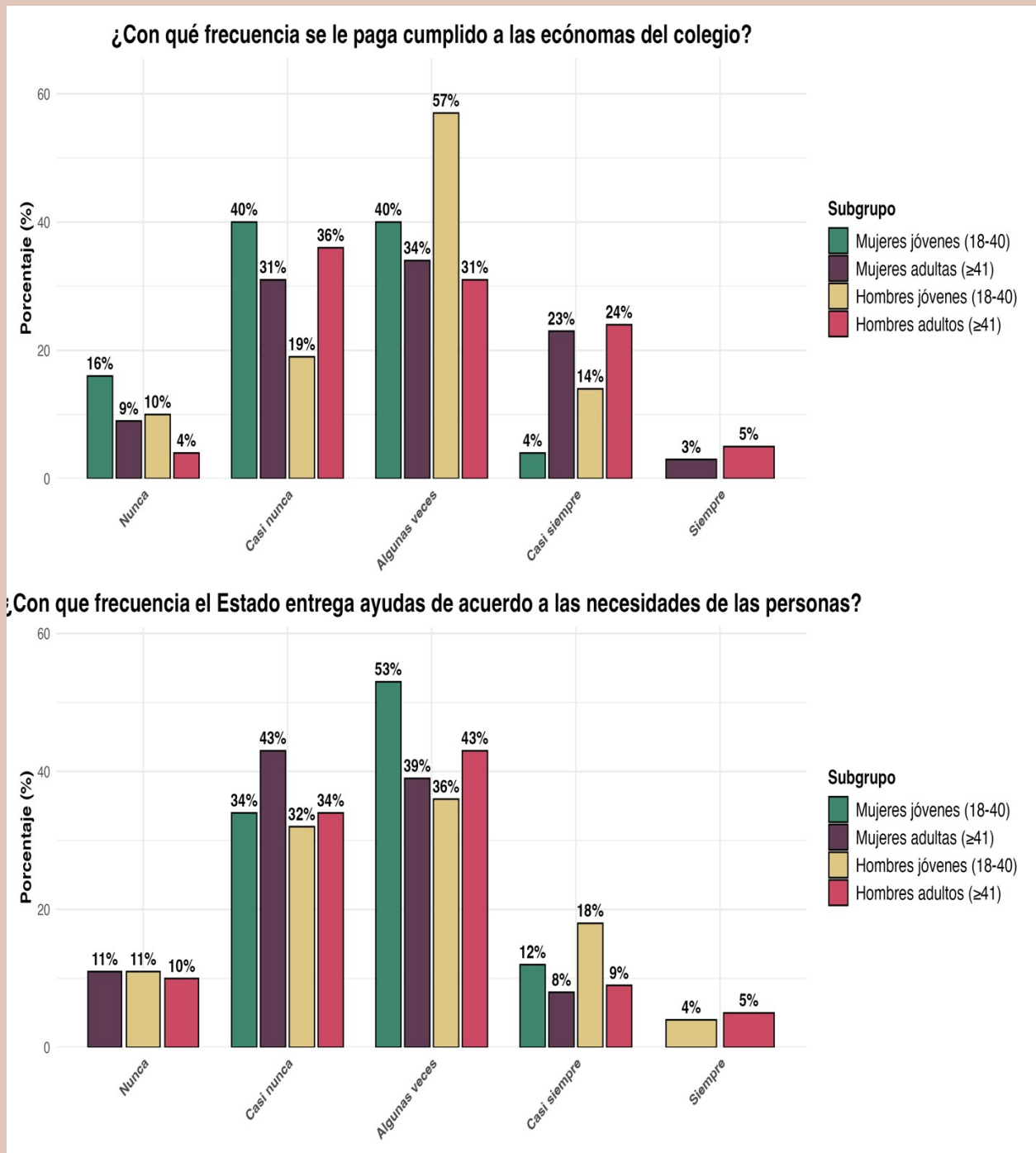


**Figura 4.B. Grupos de Género y Grupos Etarios**





**Figura 4.C. Grupos Interseccionales Género-Edad**

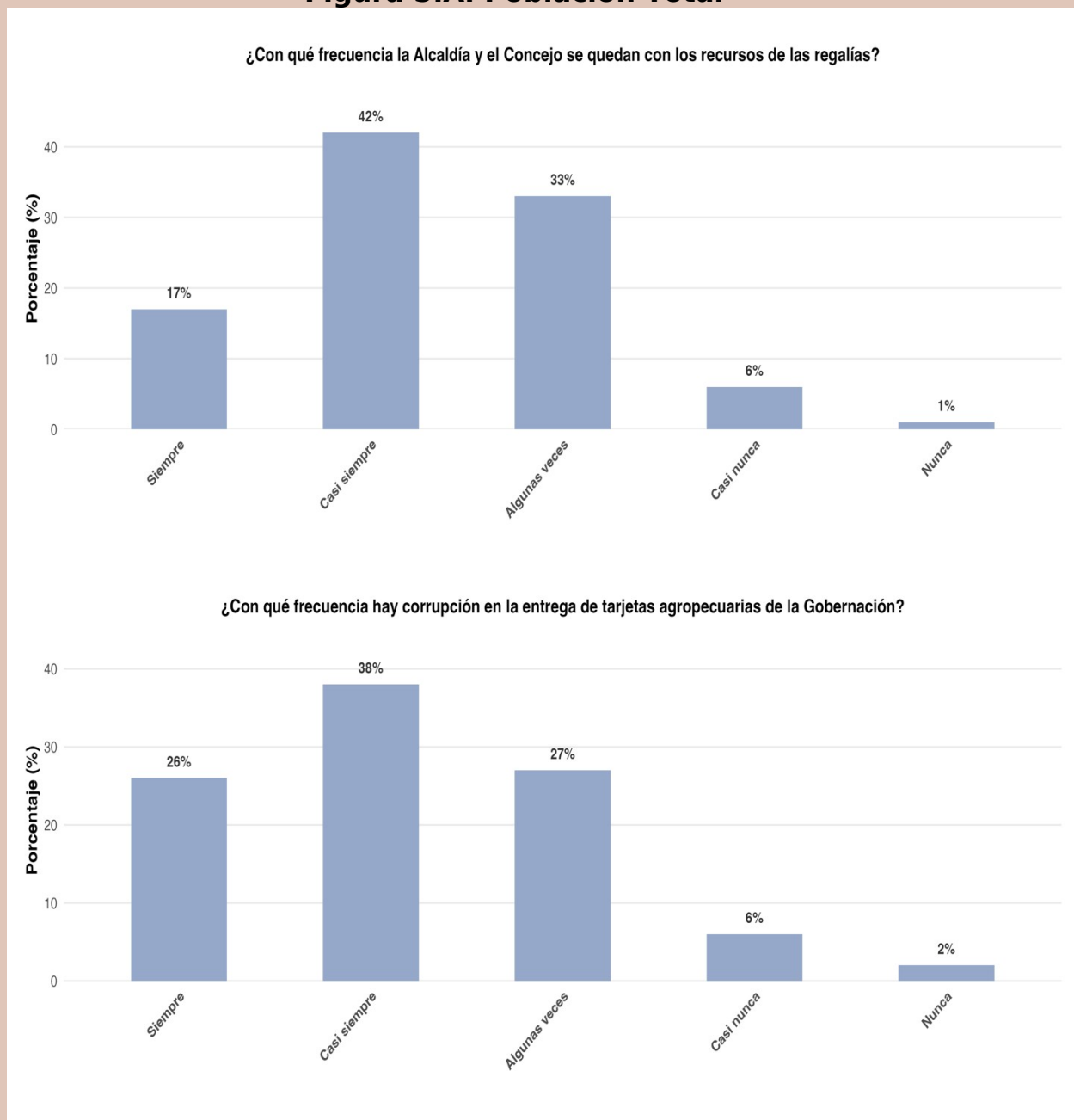




## Grupo 5

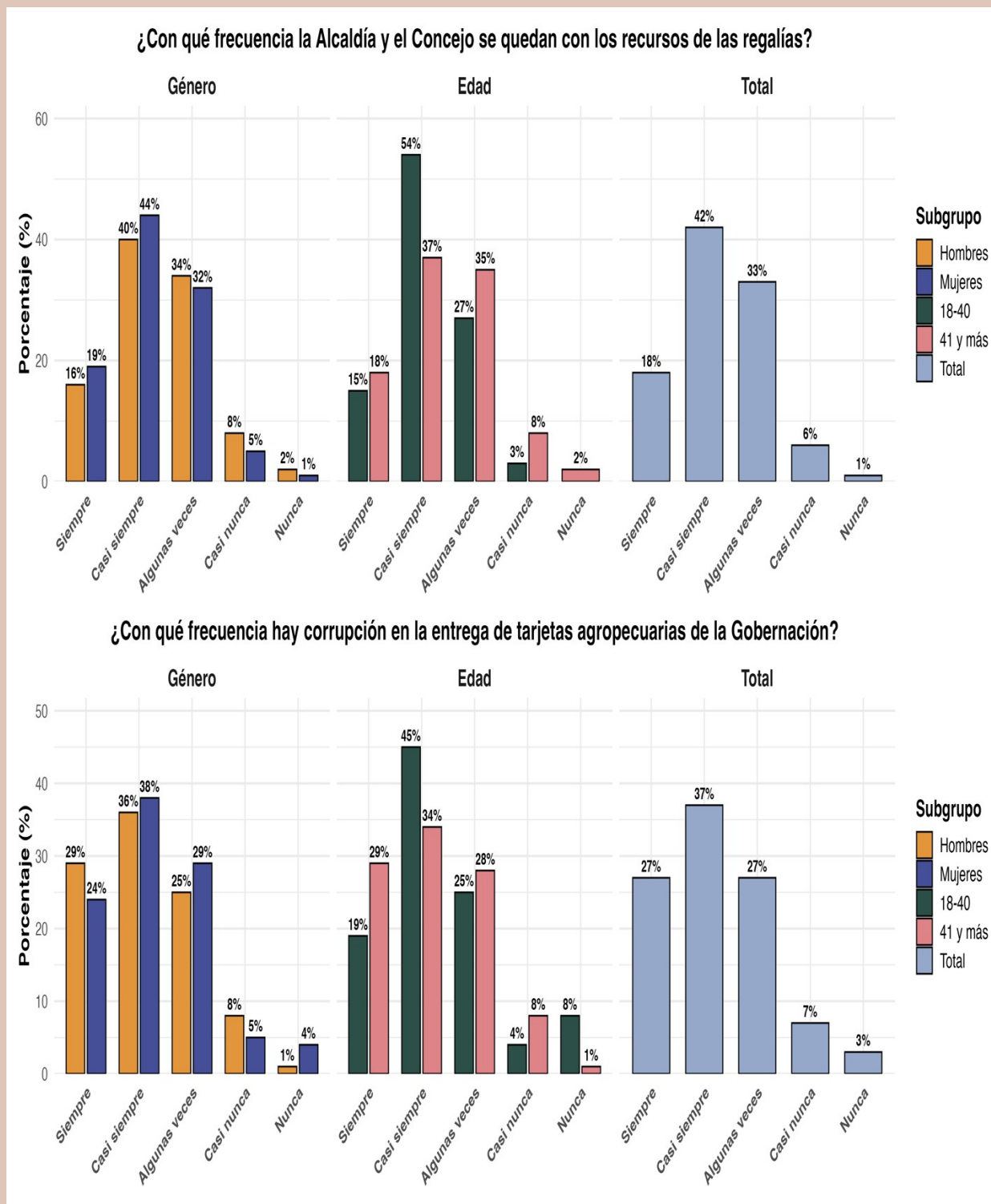
La Alcaldía y el Concejo no se quedan con los recursos de las regalías.  
No hay corrupción en la entrega de tarjetas agropecuarias de la Gobernación.

**Figura 5.A. Población Total**





**Figura 5.B. Grupos de Género y Grupos Etarios**

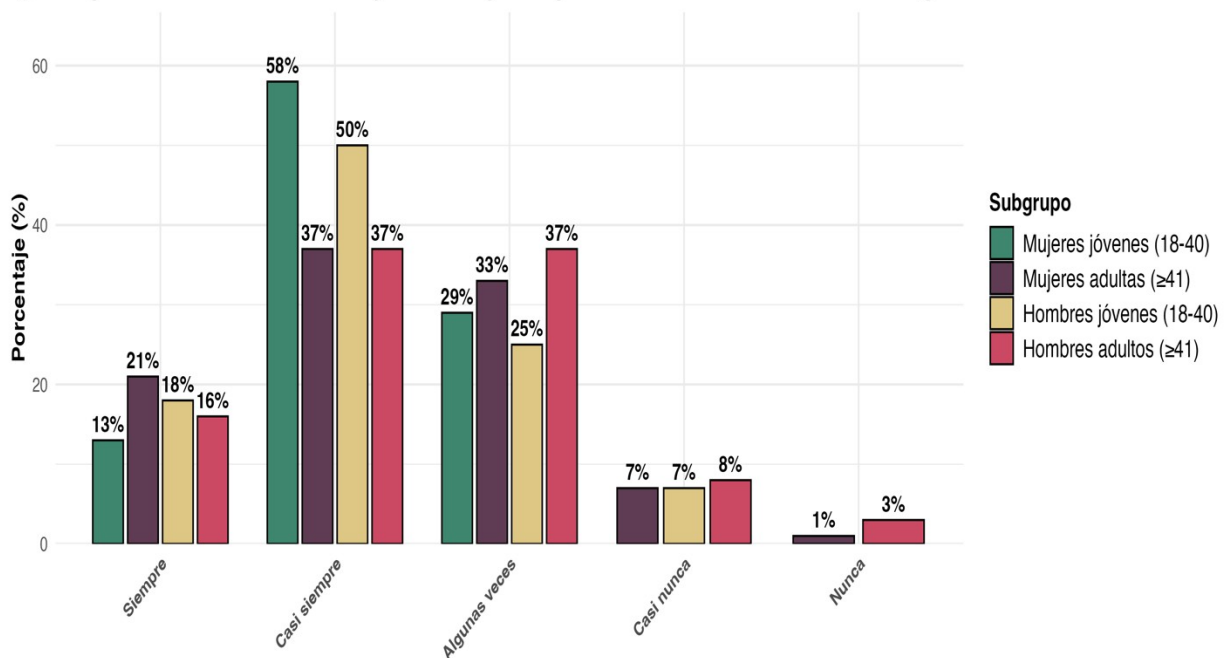




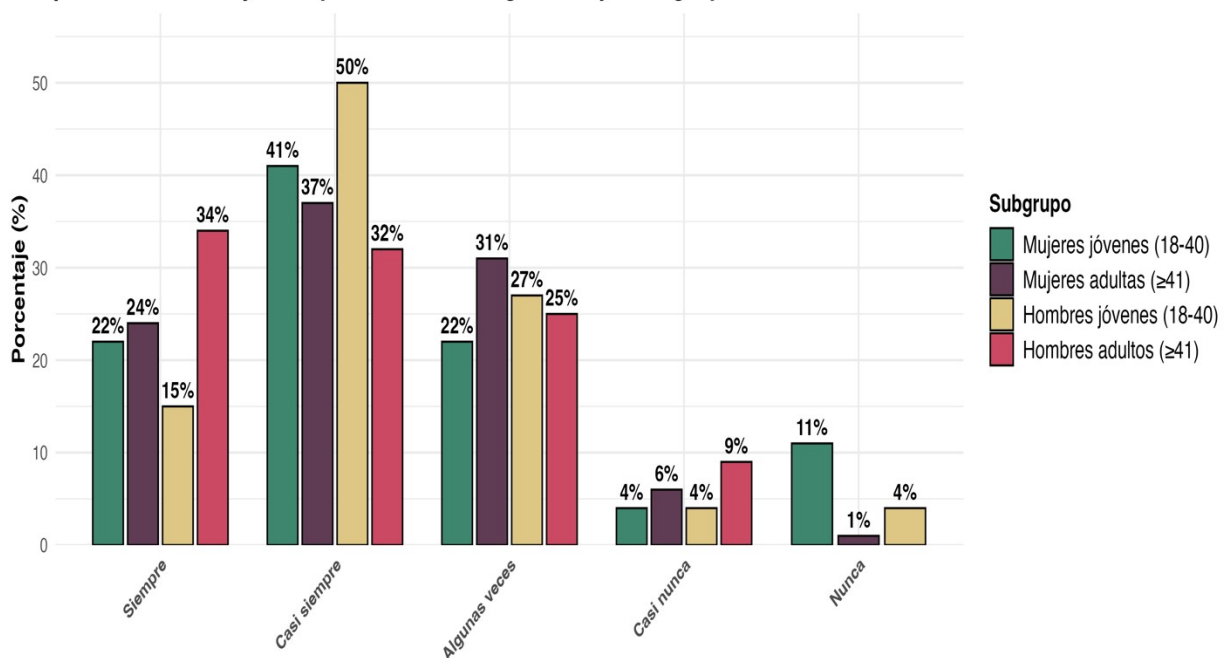


**Figura 5.C. Grupos Interseccionales Género-Edad**

¿Con qué frecuencia la Alcaldía y el Concejo se quedan con los recursos de las regalías?



Con qué frecuencia hay corrupción en la entrega de tarjetas agropecuarias de la Gobernación?

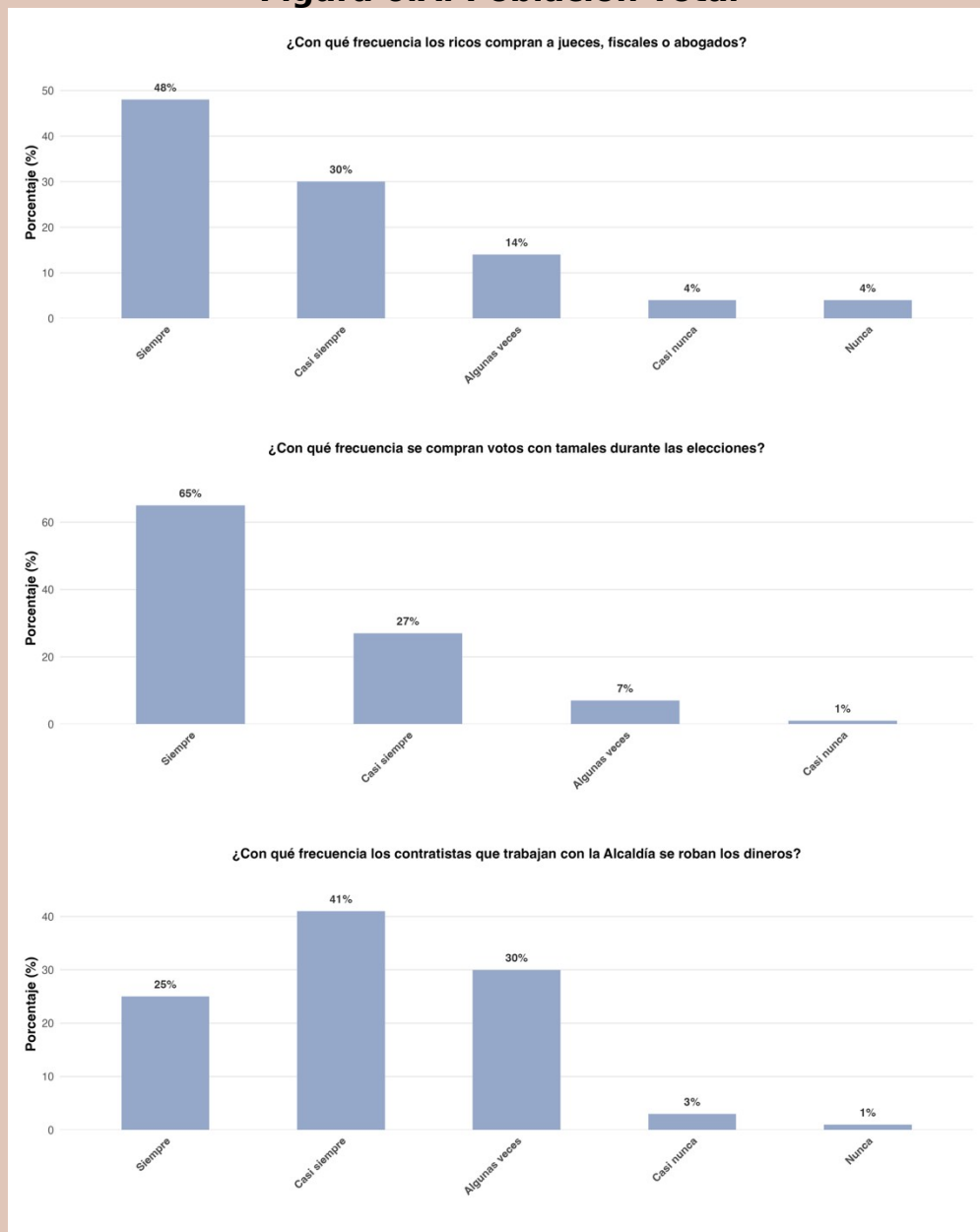




## Grupo 6

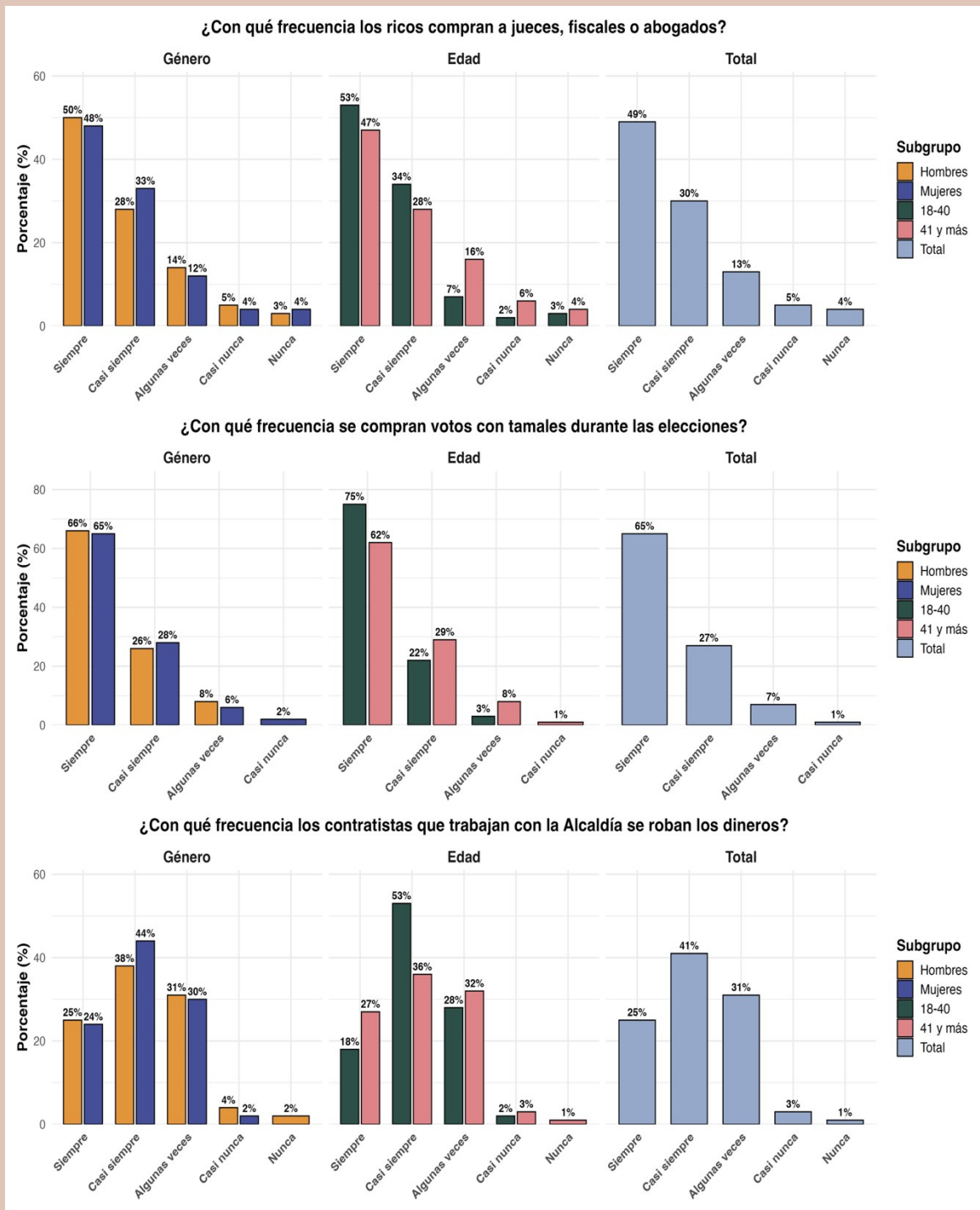
Los ricos no compran a jueces, fiscales o abogados.  
Durante las elecciones no se compran votos con tamales.  
Los contratistas que trabajan con la Alcaldía no se roban los dineros.

**Figura 6.A. Población Total**



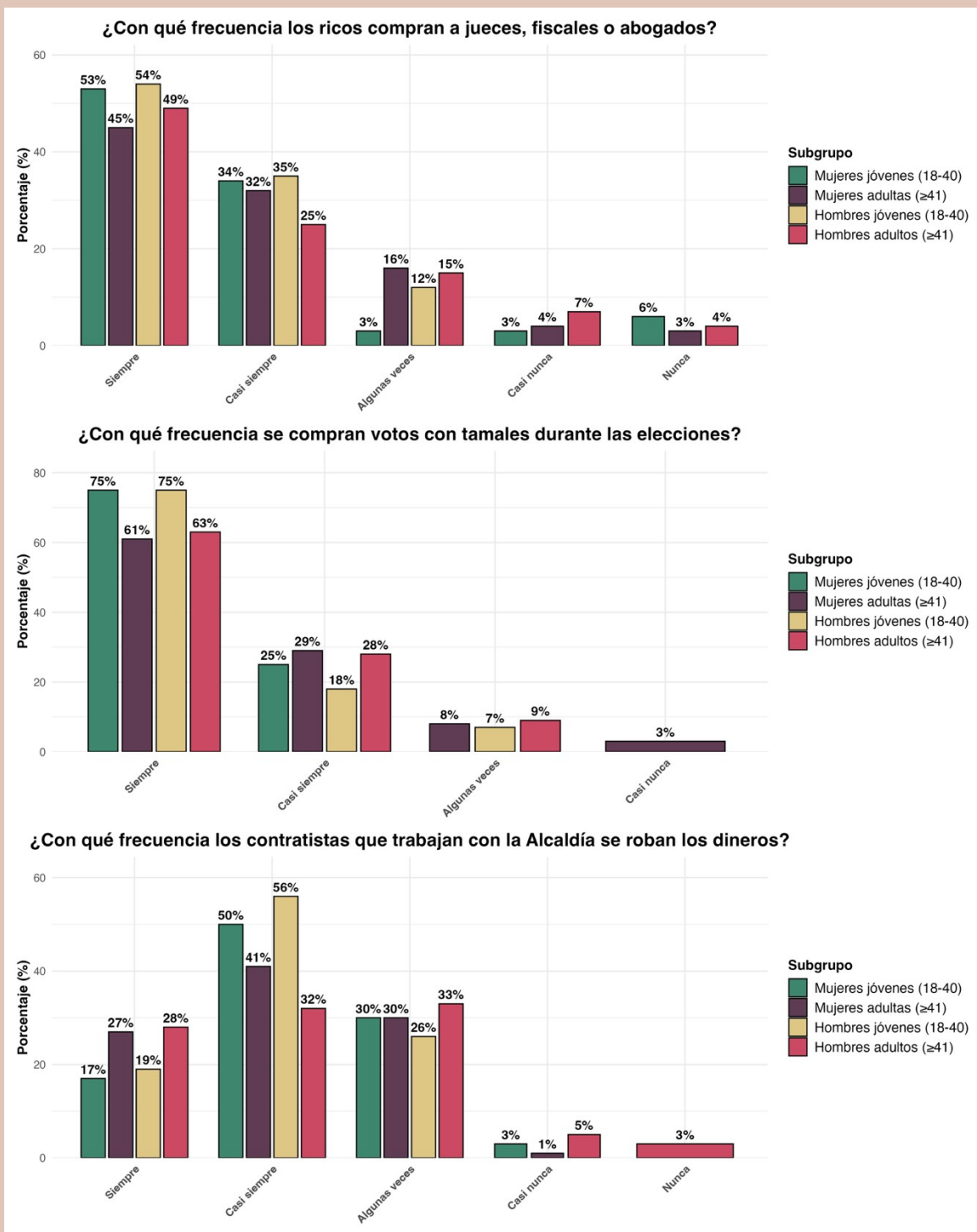


**Figura 6.B. Grupos de Género y Grupos Etarios**





**Figura 6.C. Grupos Interseccionales Género-Edad**



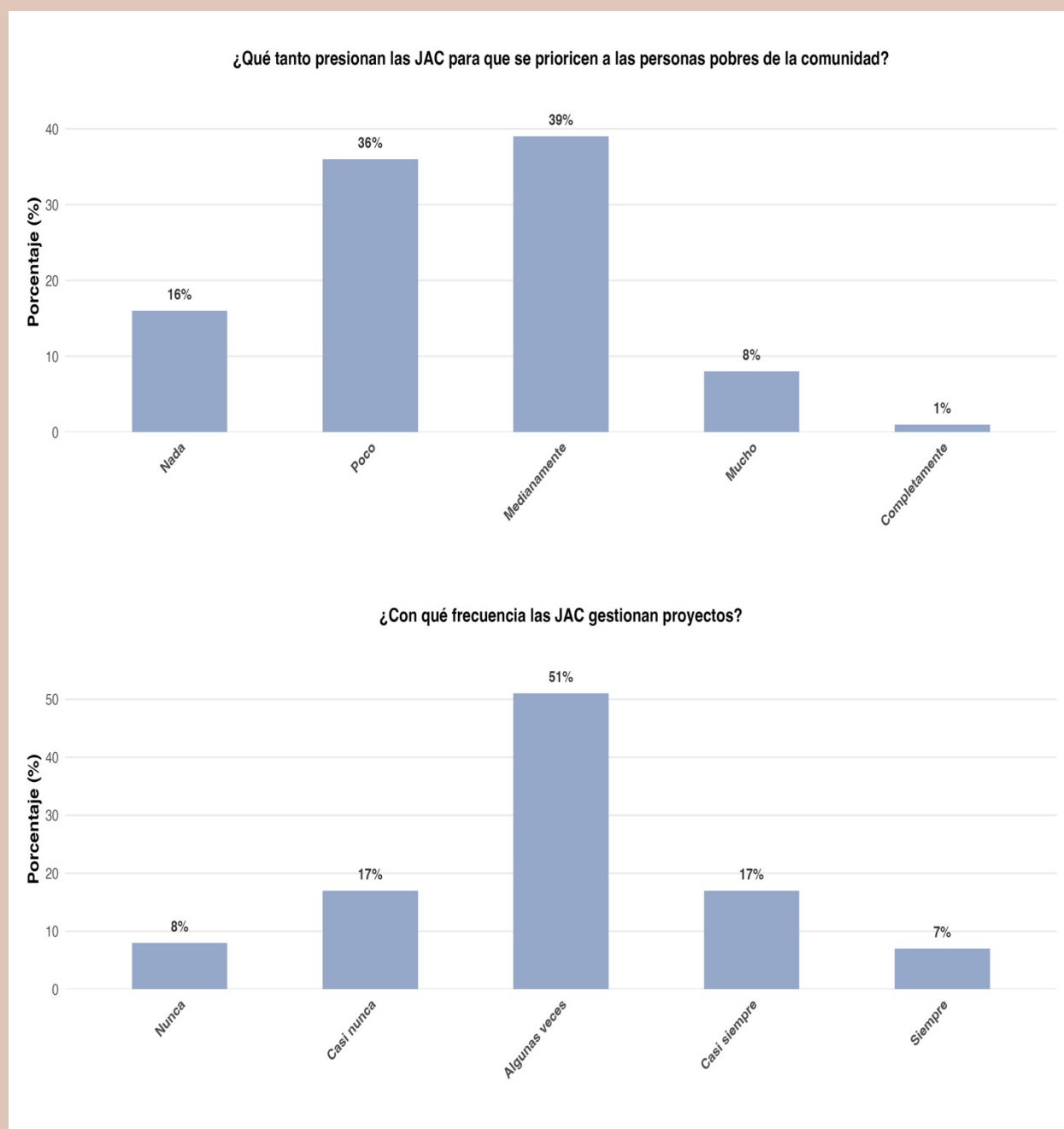




## Grupo 7

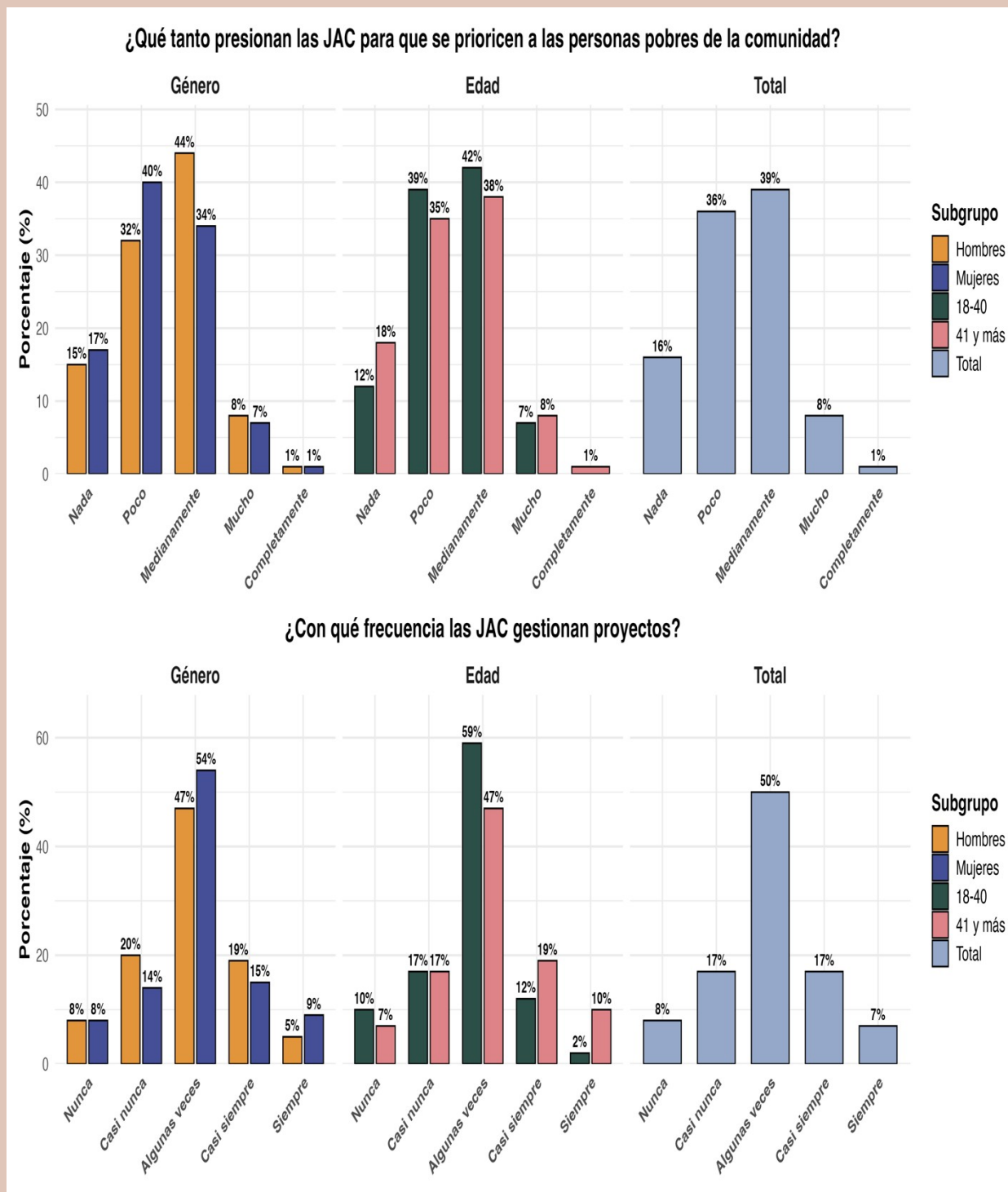
Las JAC presionan para que se prioricen a las personas pobres de la comunidad.  
Las JAC gestionan proyectos.

**Figura 7.A. Población Total**





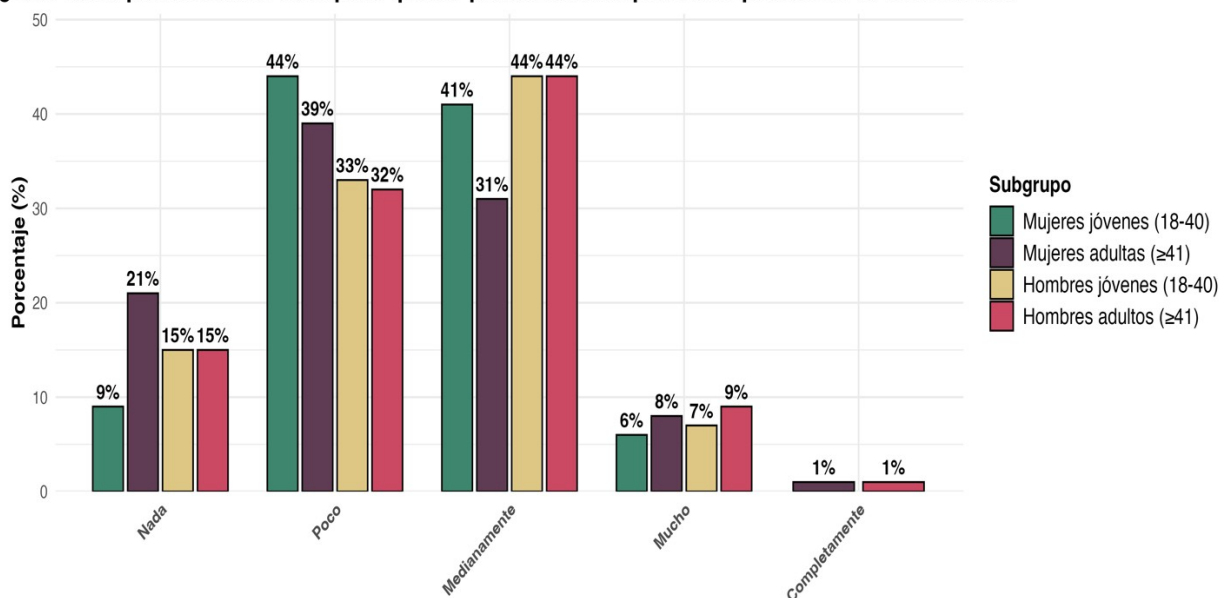
**Figura 7.B. Grupos de Género y Grupos Etarios**



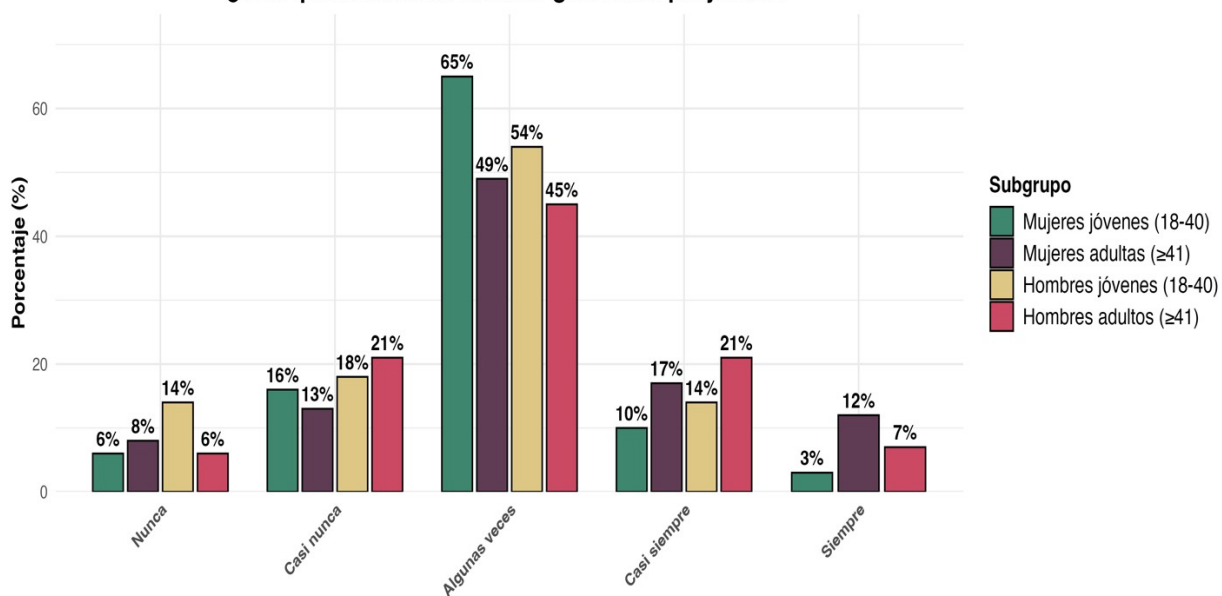


**Figura 7.C. Grupos Interseccionales Género-Edad**

¿Qué tanto presionan las JAC para que se prioricen a las personas pobres de la comunidad?



¿Con qué frecuencia las JAC gestionan proyectos?

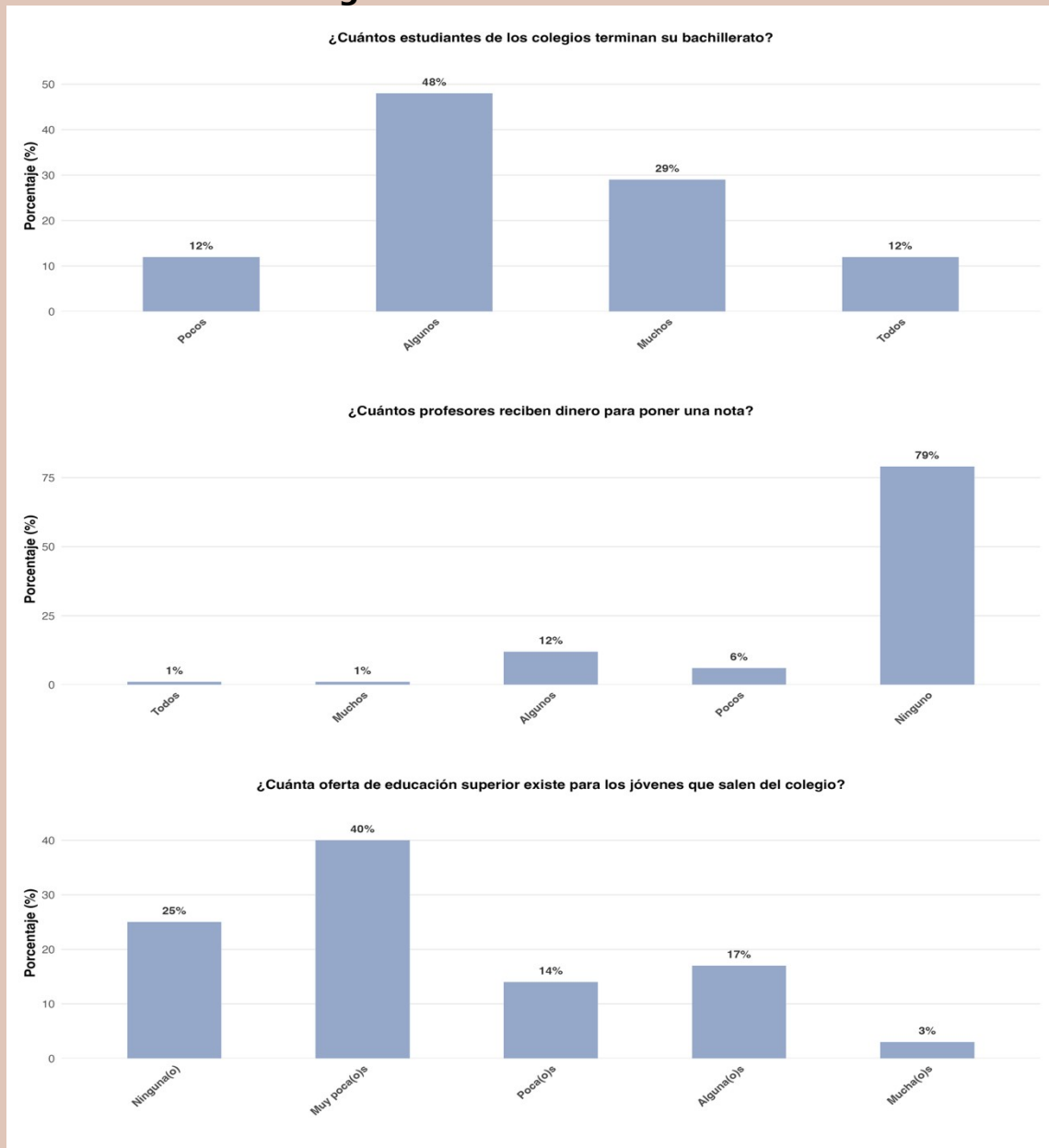




## Cohesión Social Grupo 8

Los estudiantes de los colegios terminan su bachillerato.  
Los profesores no reciben dinero para poner una nota.  
En Pandi hay oferta de educación superior para los jóvenes que salen del colegio.

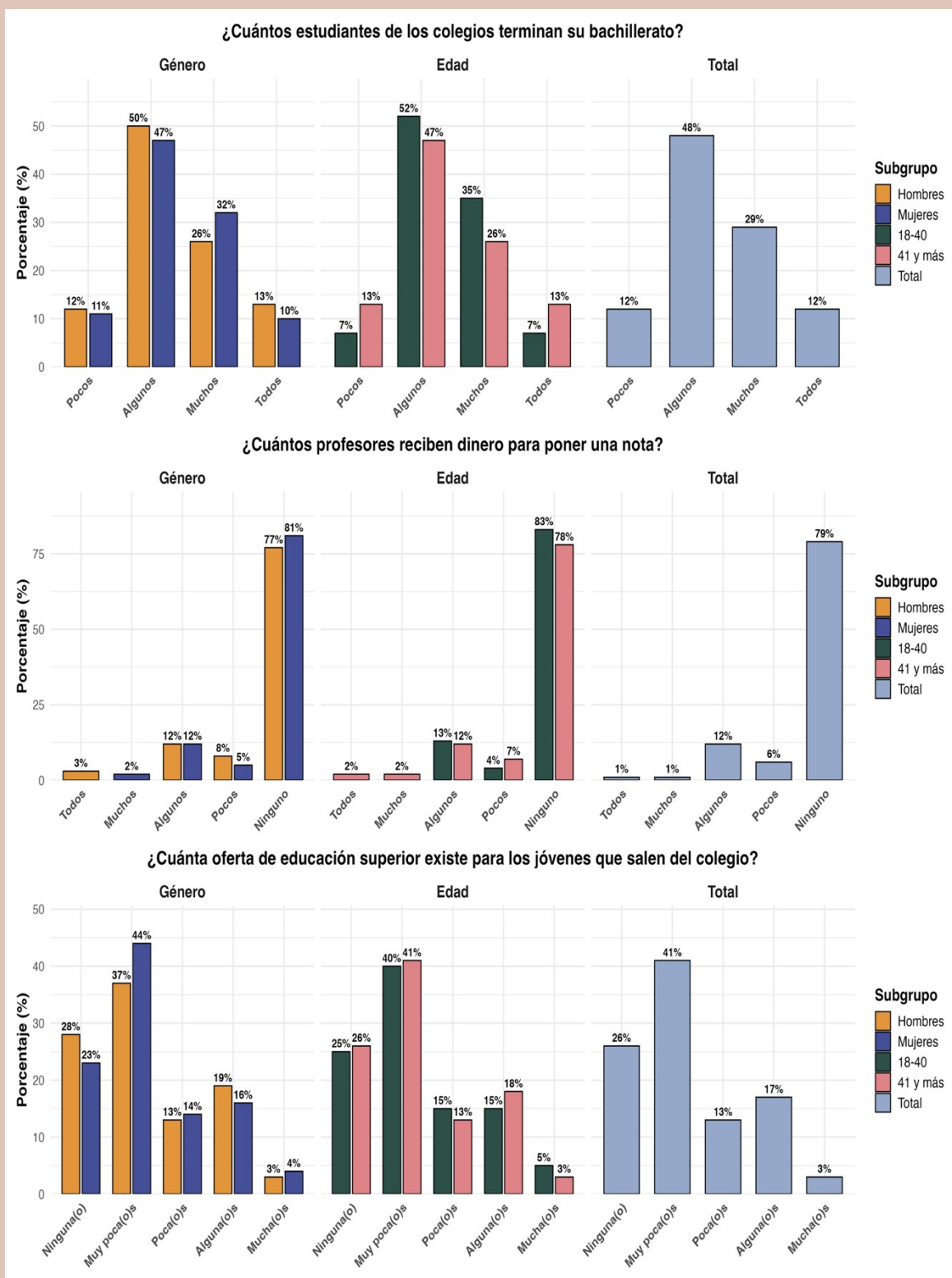
**Figura 8.A. Población Total**





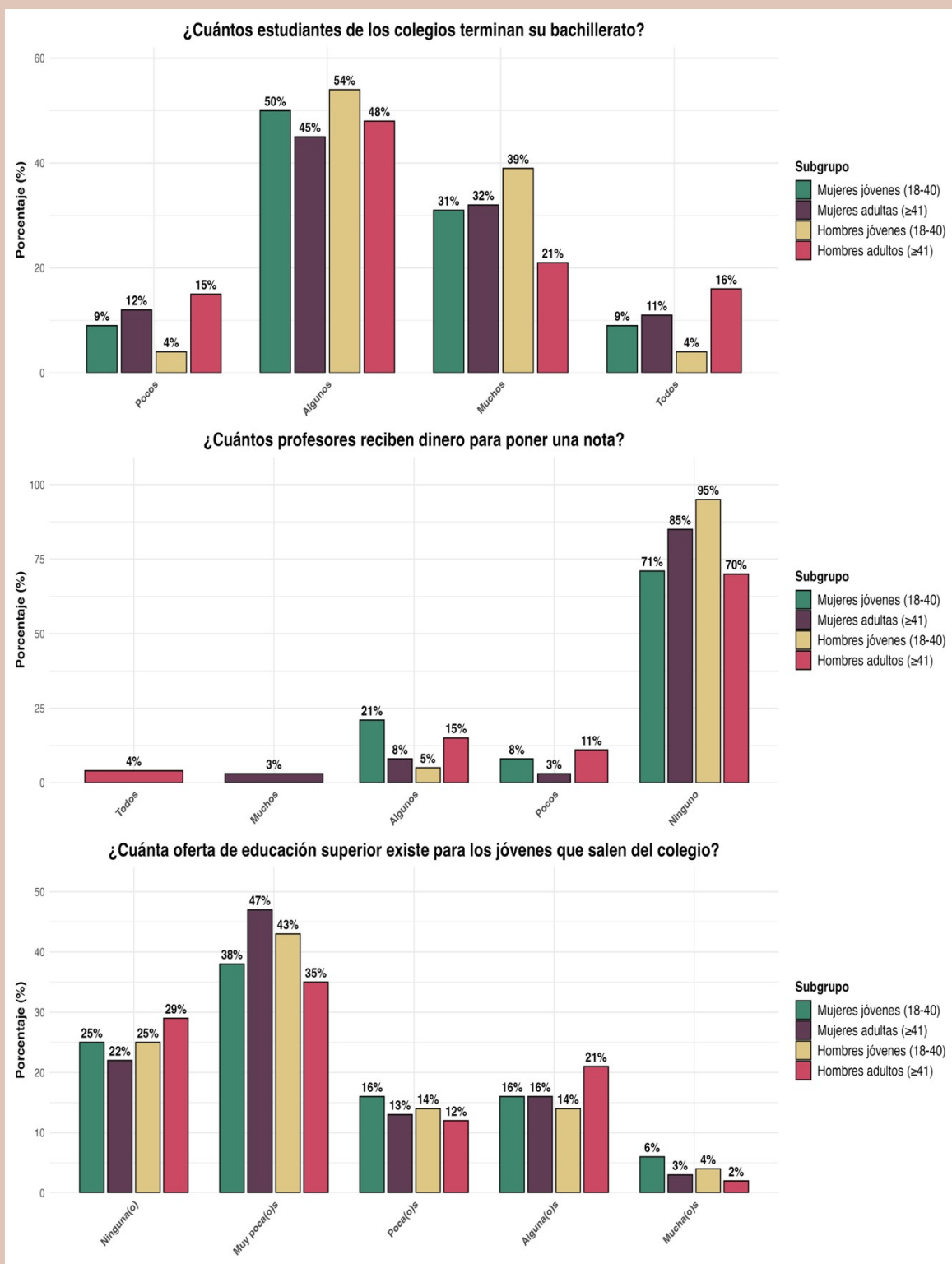


### Figura 8.B. Grupos de Género y Grupos Etarios





### Figura 8.C. Grupos Interseccionales Género-Edad

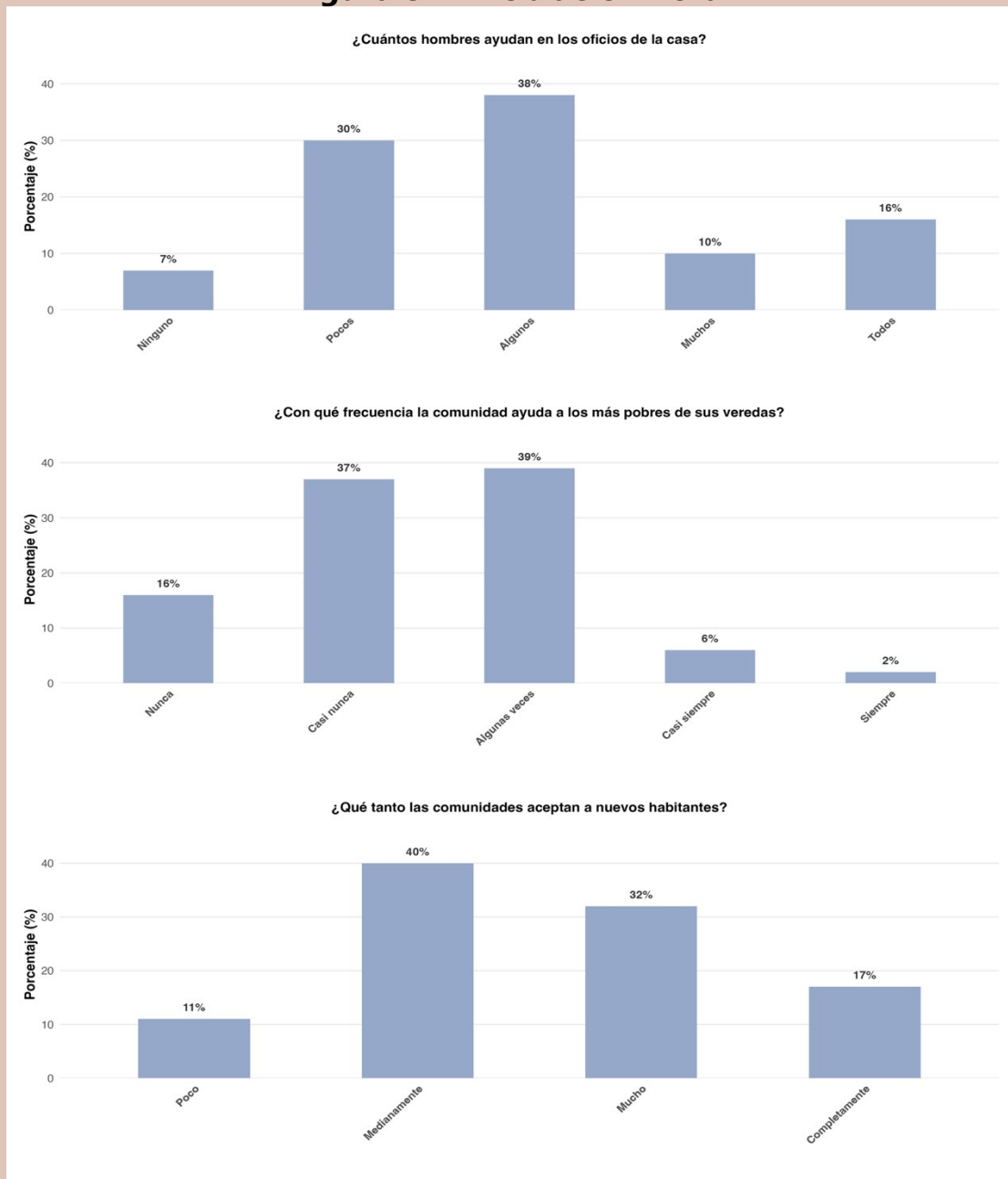




## Grupo 9

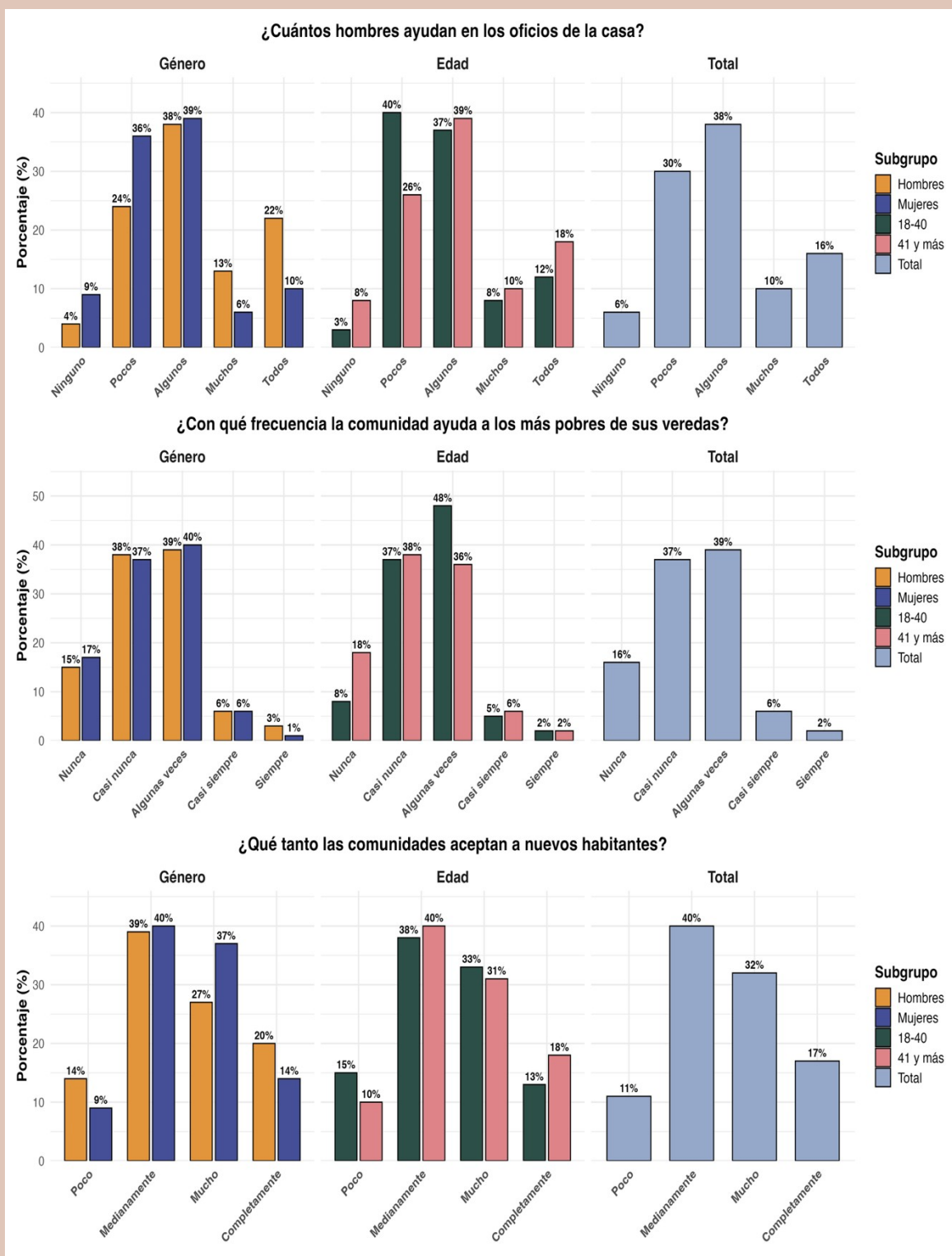
Los hombres ayudan en los oficios de la casa.  
La comunidad ayuda a los más pobres de sus veredas.  
Las comunidades aceptan a nuevos habitantes.

**Figura 9.A. Población Total**





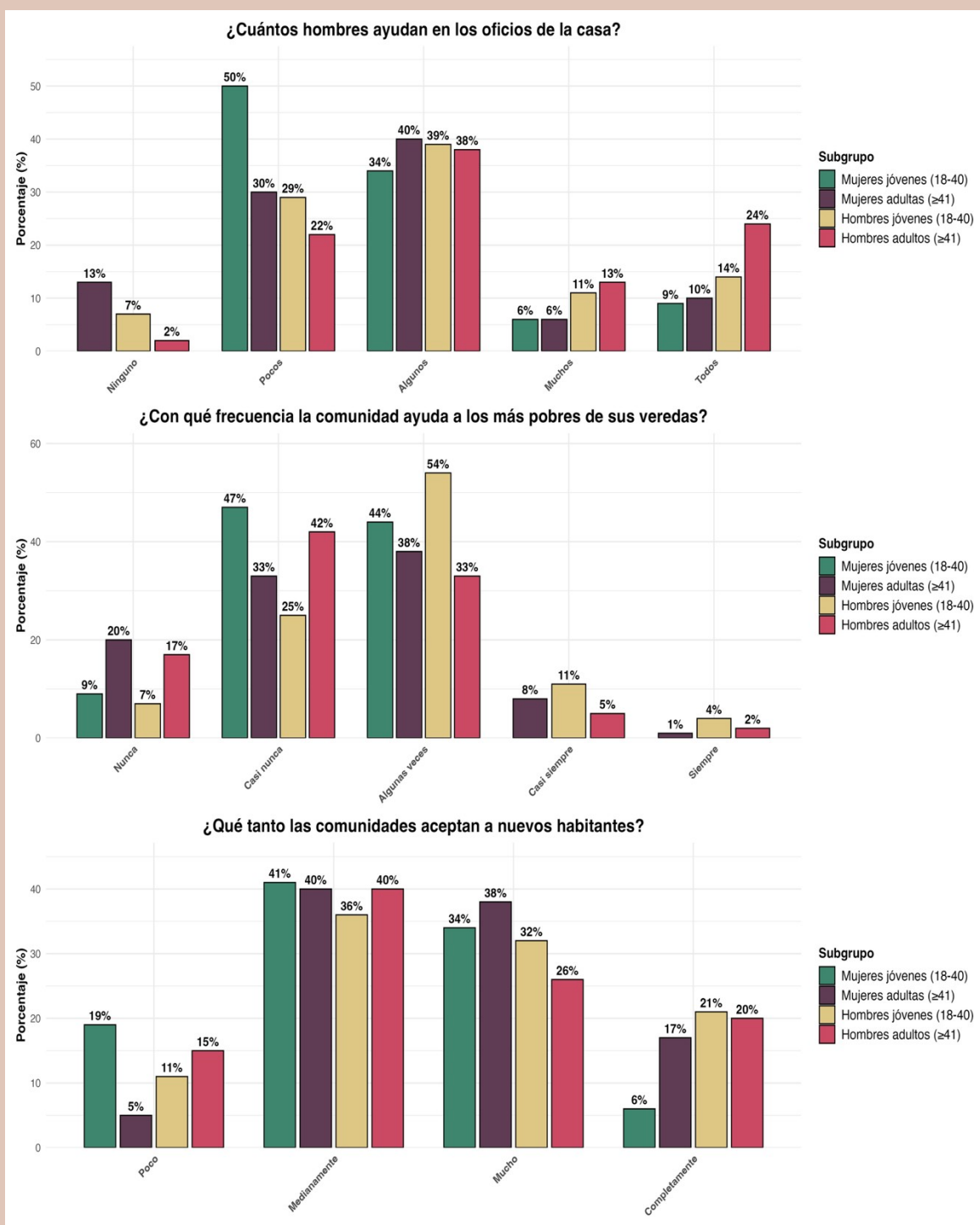
**Figura 9.B. Grupos de Género y Grupos Etarios**







**Figura 9.C. Grupos Interseccionales Género-Edad**



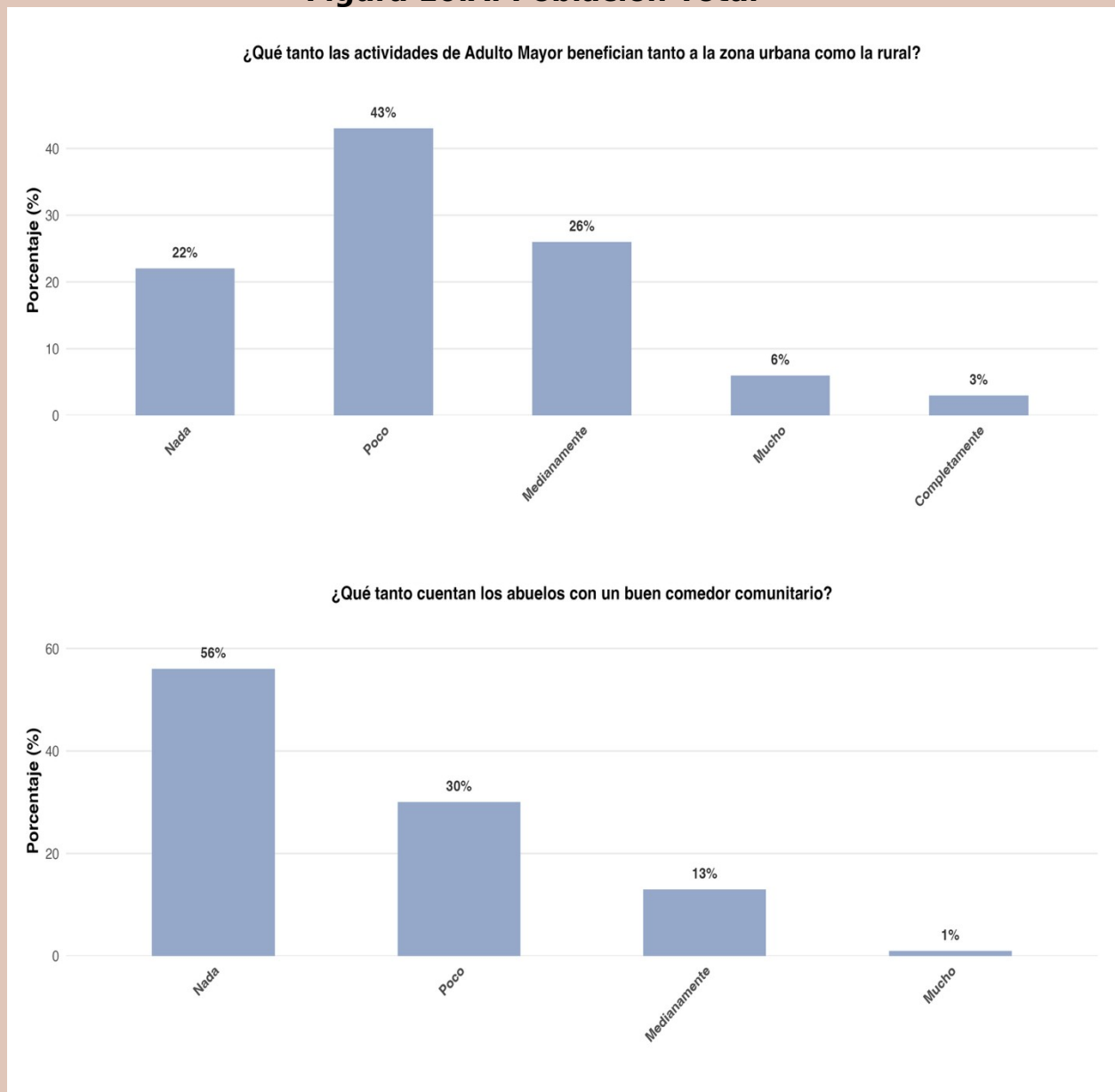


## Grupo 10

Las actividades de Adulto Mayor benefician tanto a la zona urbana como la rural.

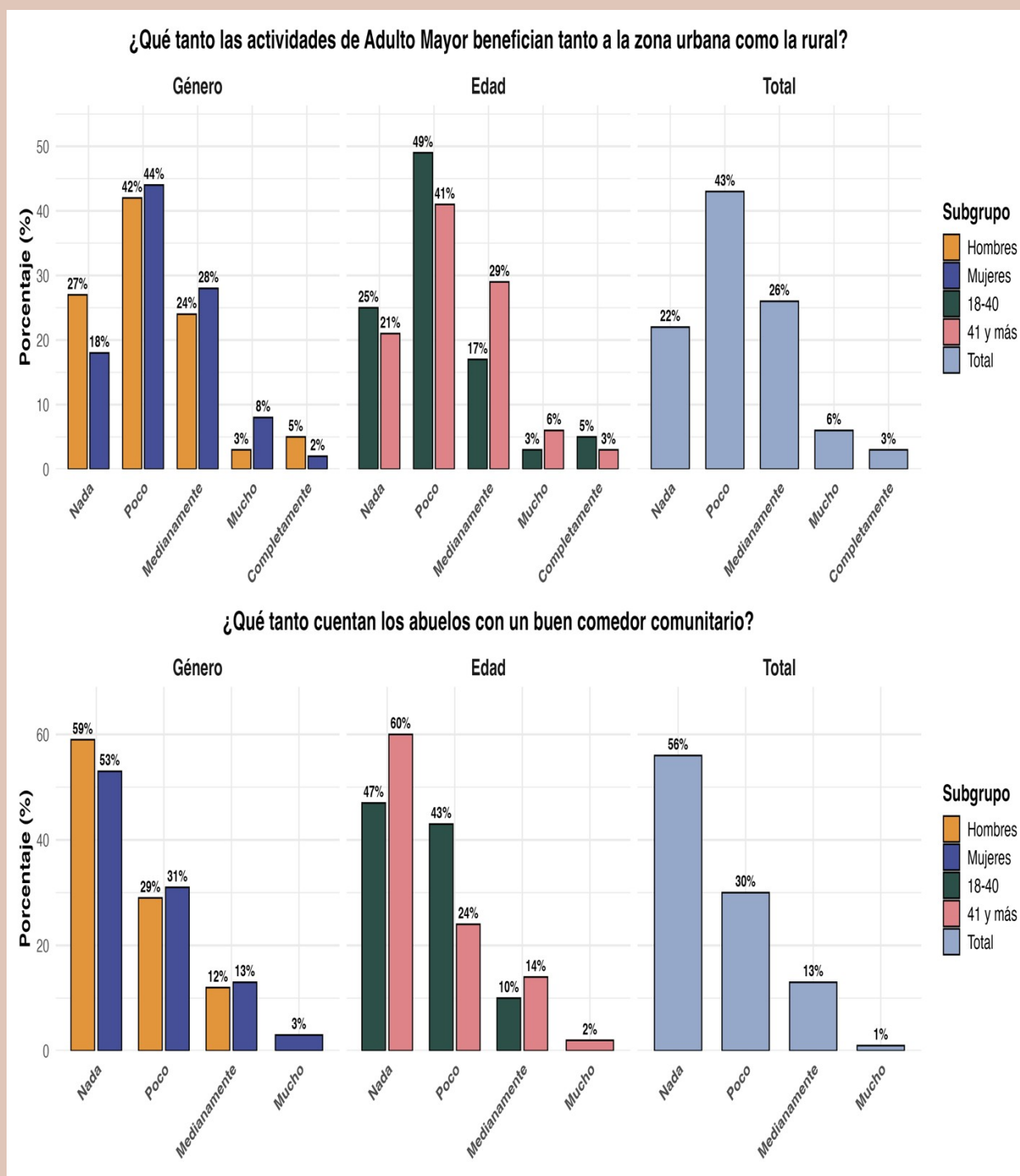
Los abuelos cuentan con un buen comedor comunitario.

**Figura 10.A. Población Total**



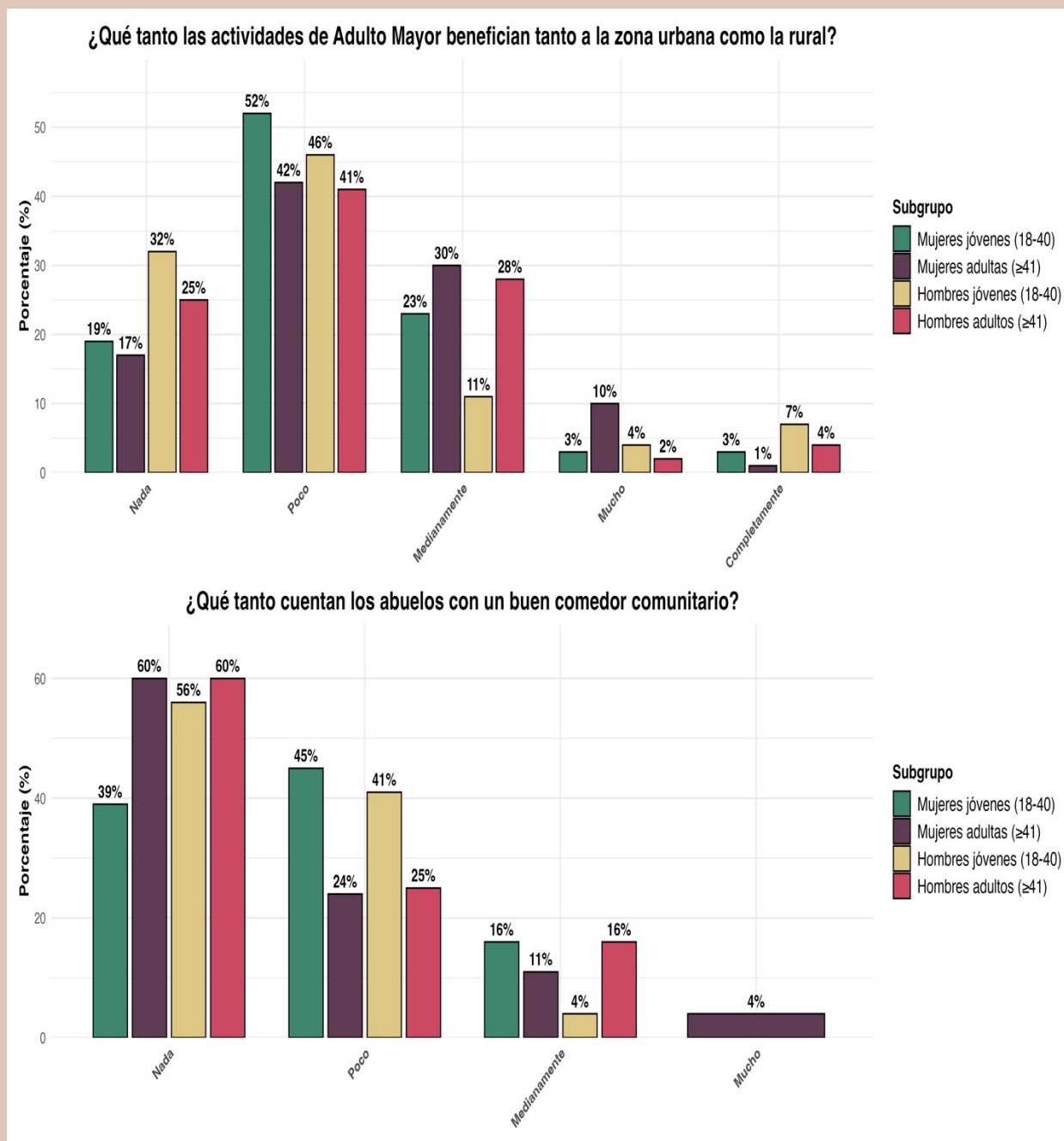


**Figura 10.B. Grupos de Género y Grupos Etarios**





**Figura 10.C. Grupos Interseccionales Género-Edad**



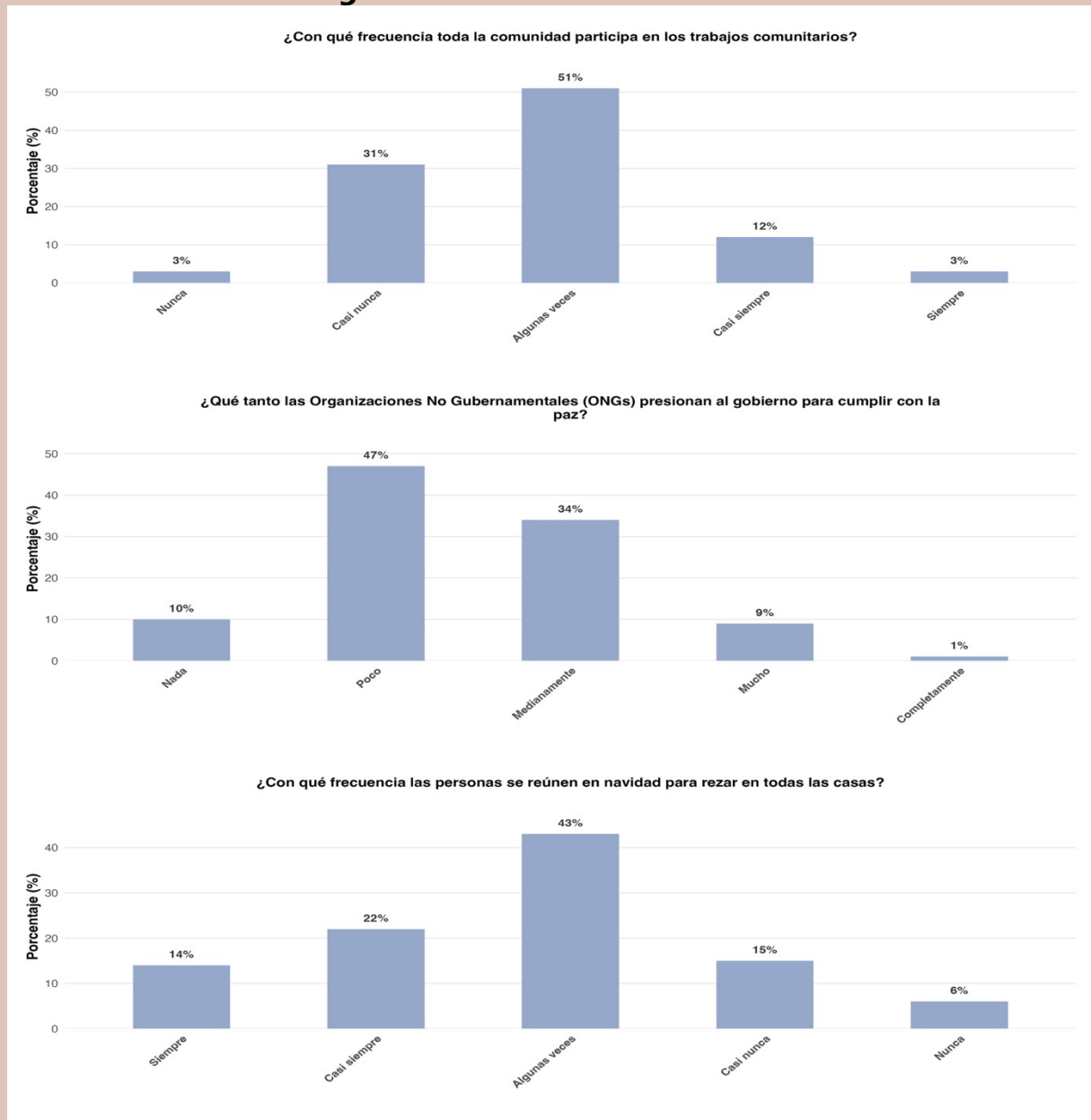




## Grupo 11

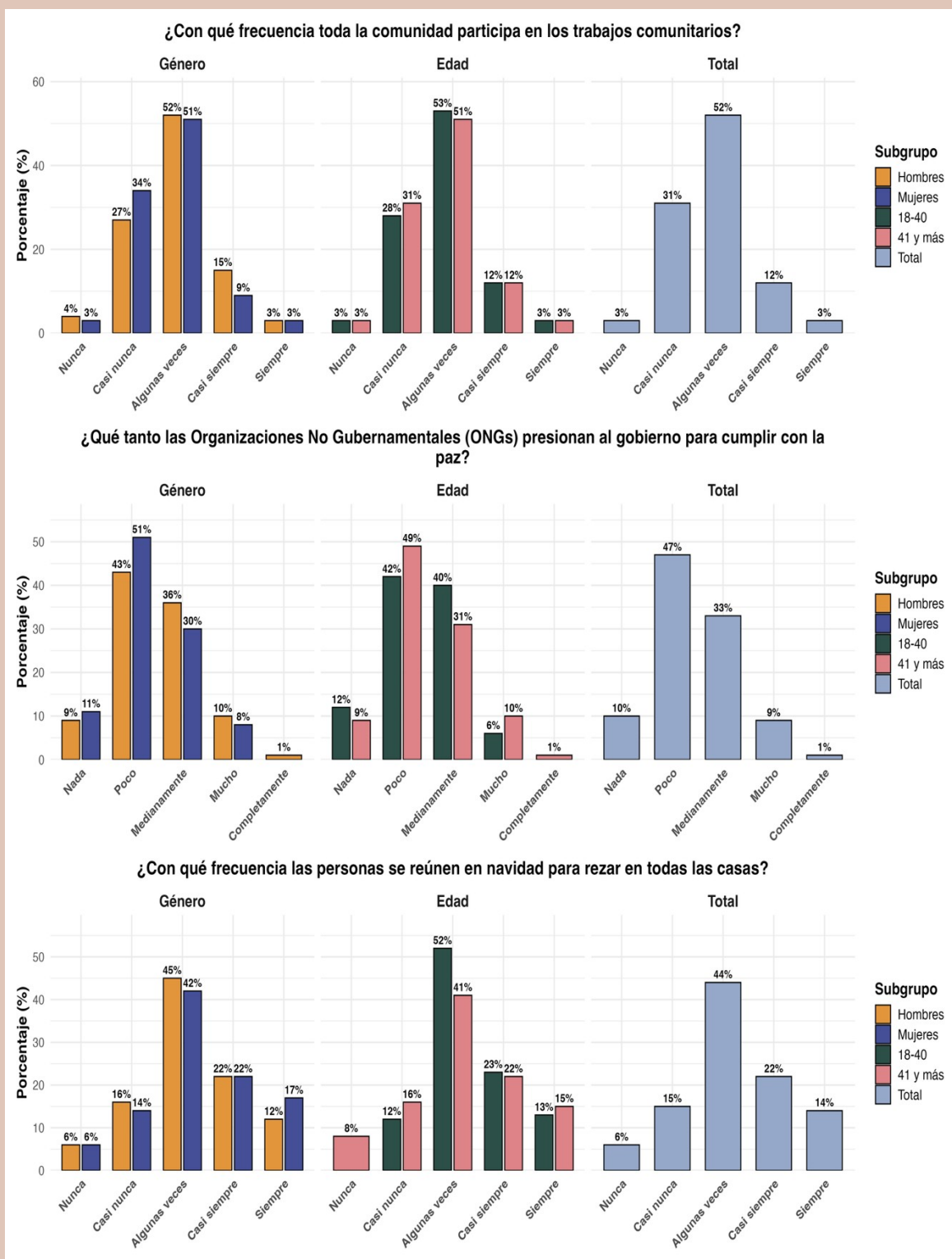
Toda la comunidad participa en los trabajos comunitarios.  
 Las Organizaciones No Gubernamentales (ONGs) presionan al gobierno para cumplir con la paz.  
 Las personas se reúnen en navidad para rezar en todas las casas.

**Figura 11.A. Población Total**



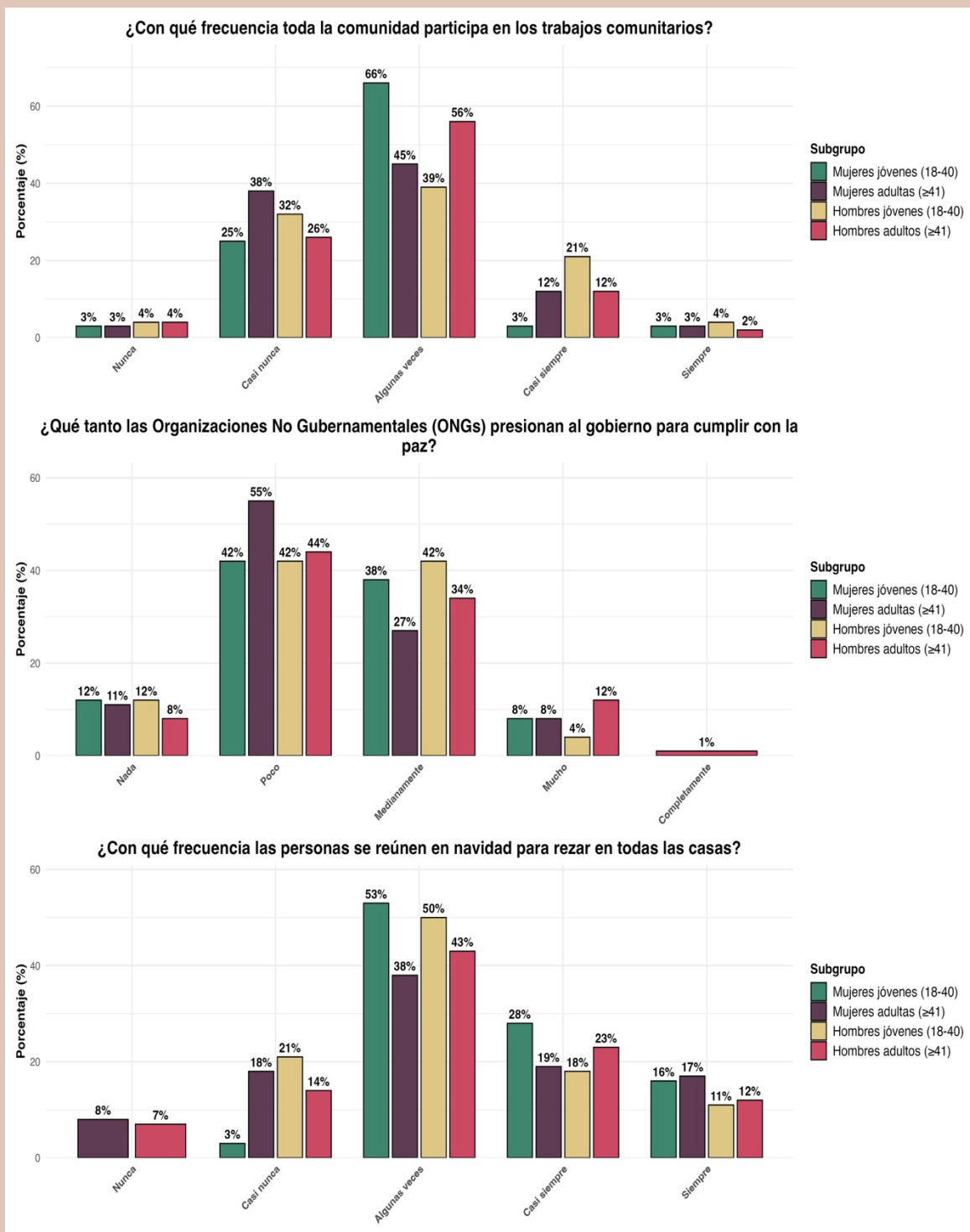


**Figura 11.B. Grupos de Género y Grupos Etarios**





**Figura 11.C. Grupos Interseccionales Género-Edad**

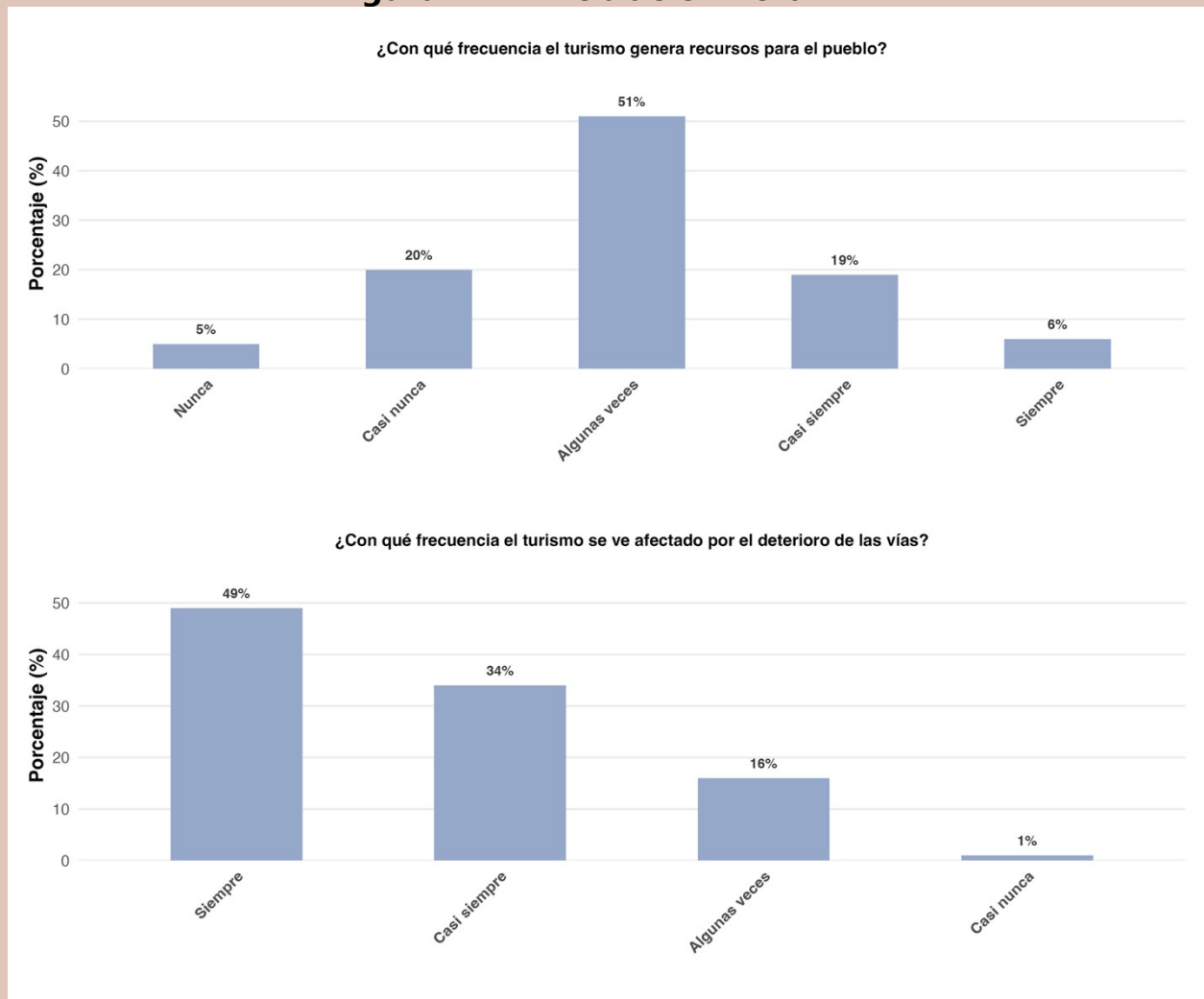




## Condiciones de Vida Grupo 12

El turismo genera recursos para el pueblo.  
El turismo no se ve afectado por el deterioro de las vías.

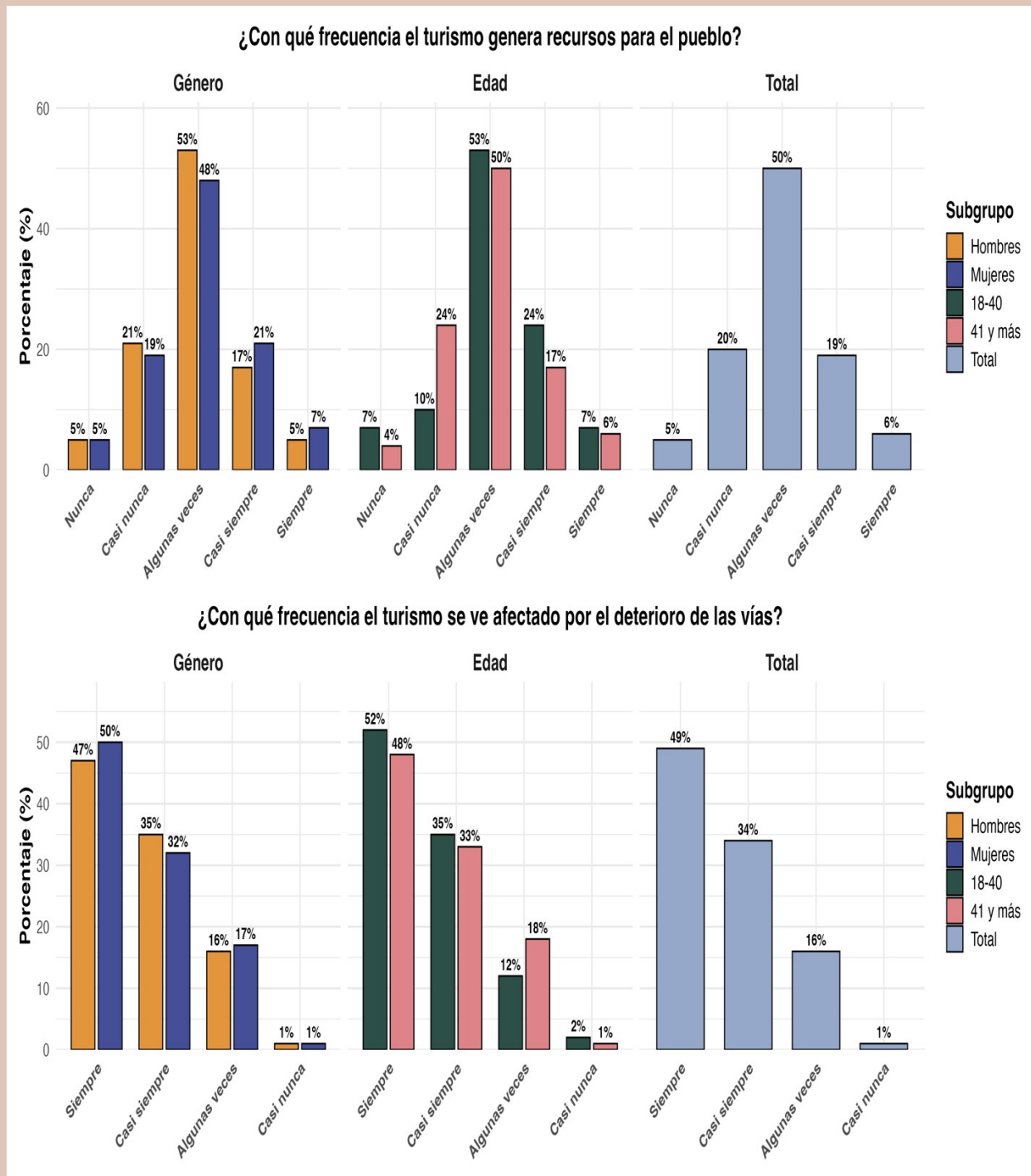
**Figura 12.A. Población Total**





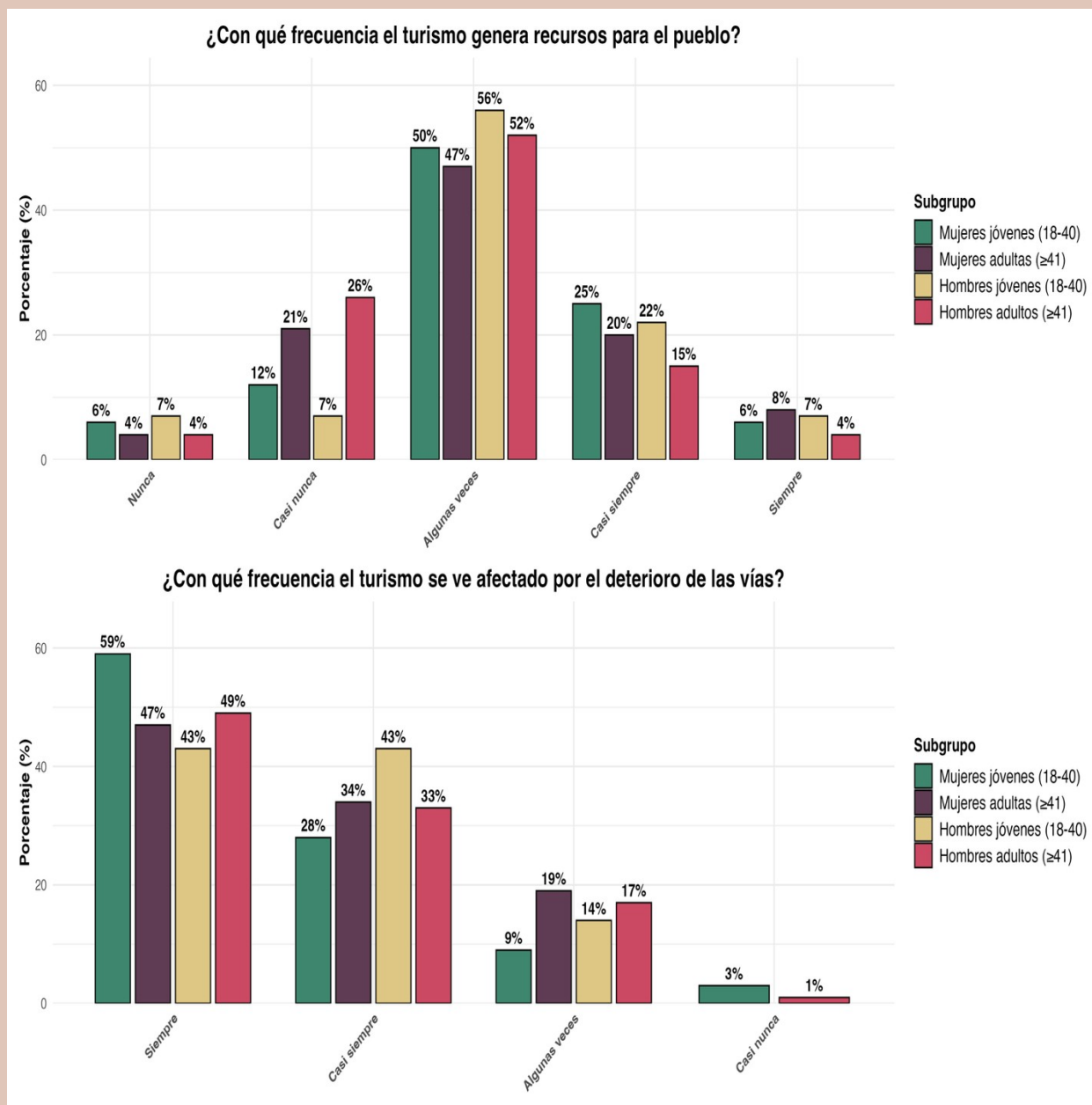


**Figura 12.B. Grupos de Género y Grupos Etarios**





**Figura 12.C. Grupos Interseccionales Género-Edad**

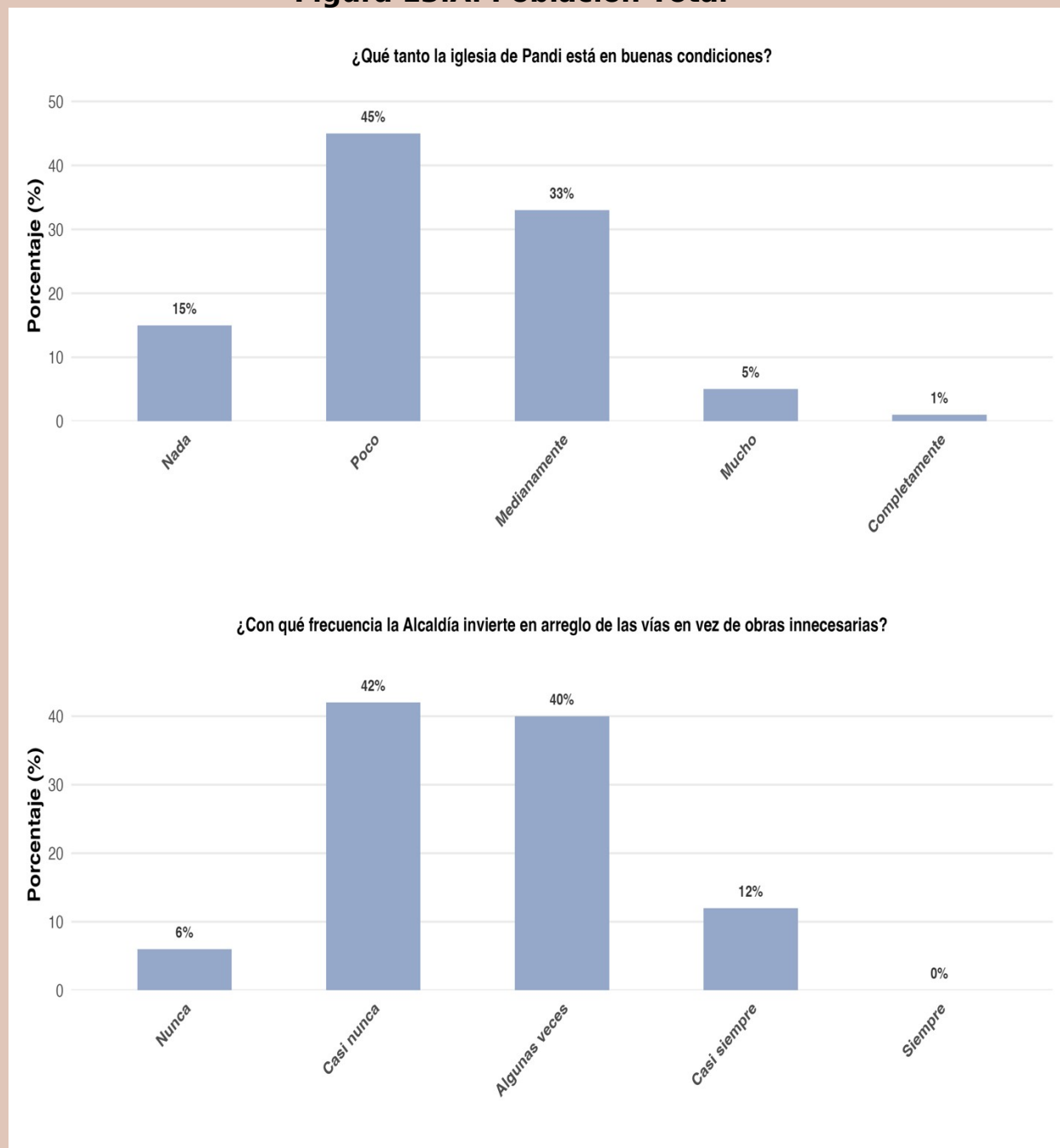




### Grupo 13

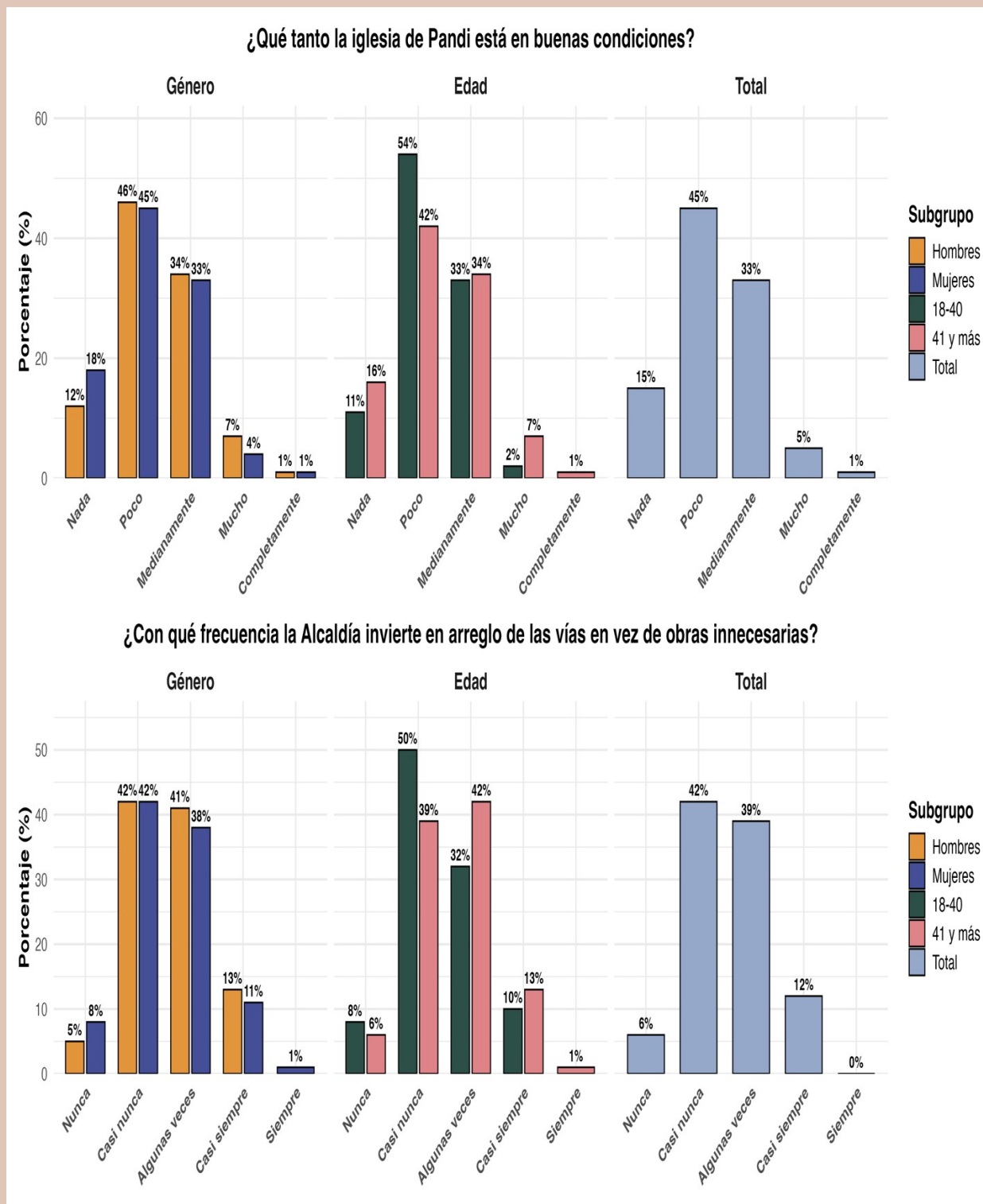
La iglesia de Pandi está en buenas condiciones.  
La Alcaldía invierte en arreglo de las vías en vez de obras innecesarias.

**Figura 13.A. Población Total**





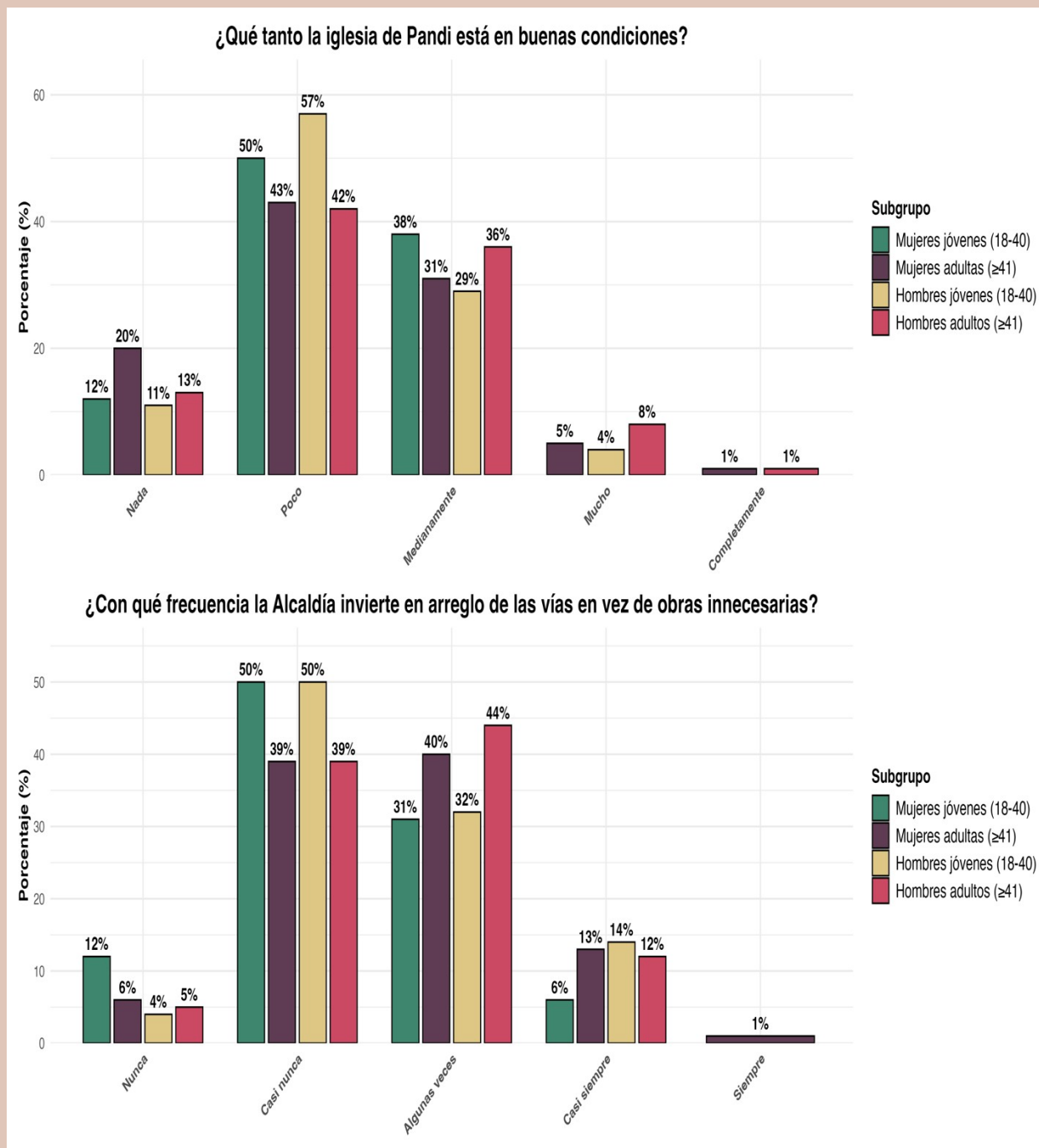
**Figura 13.B. Grupos de Género y Grupos Etarios**







**Figura 13.C. Grupos Interseccionales Género-Edad**



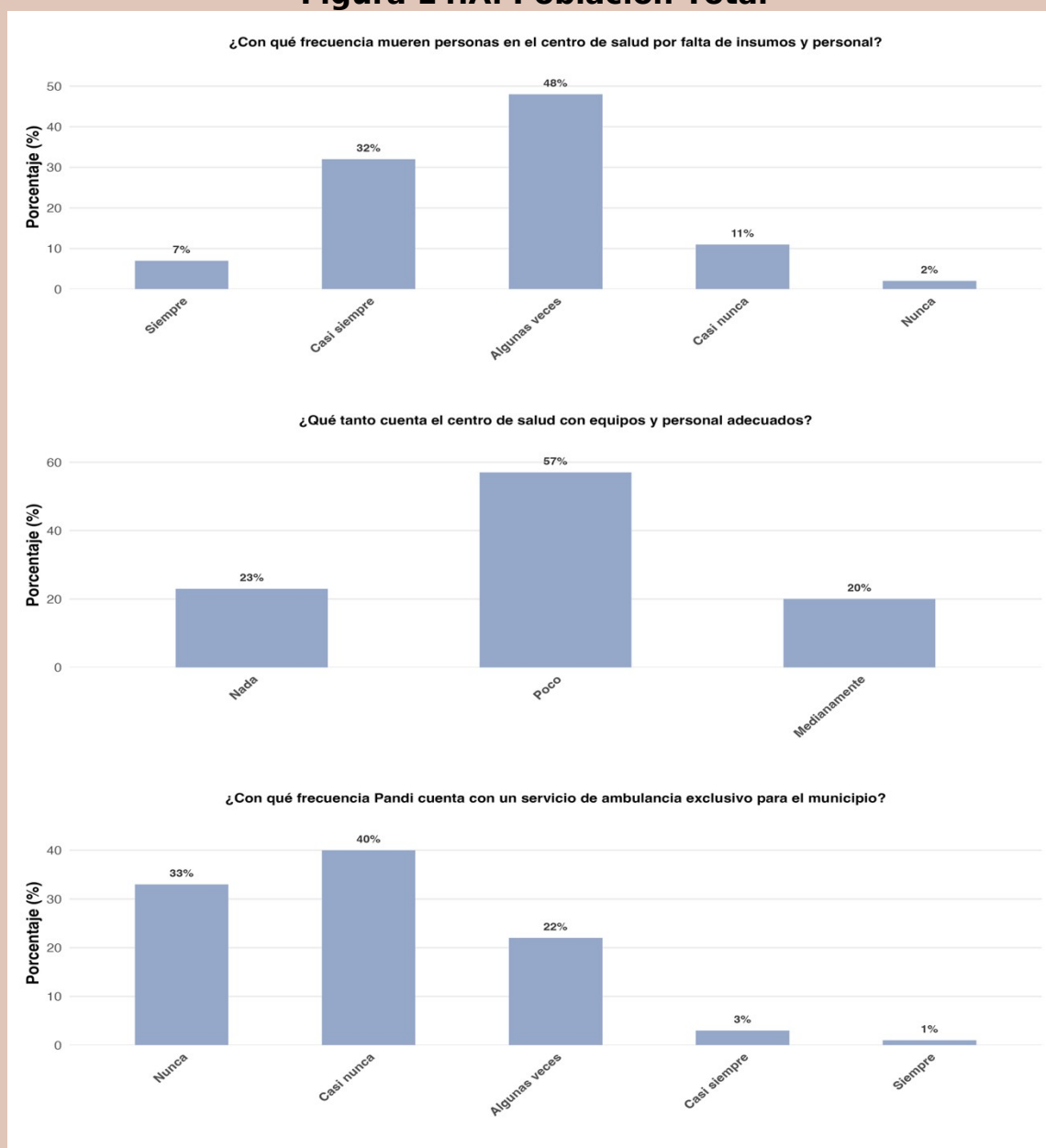


## Grupo 14

No mueren personas en el centro de salud por falta de insumos y personal.

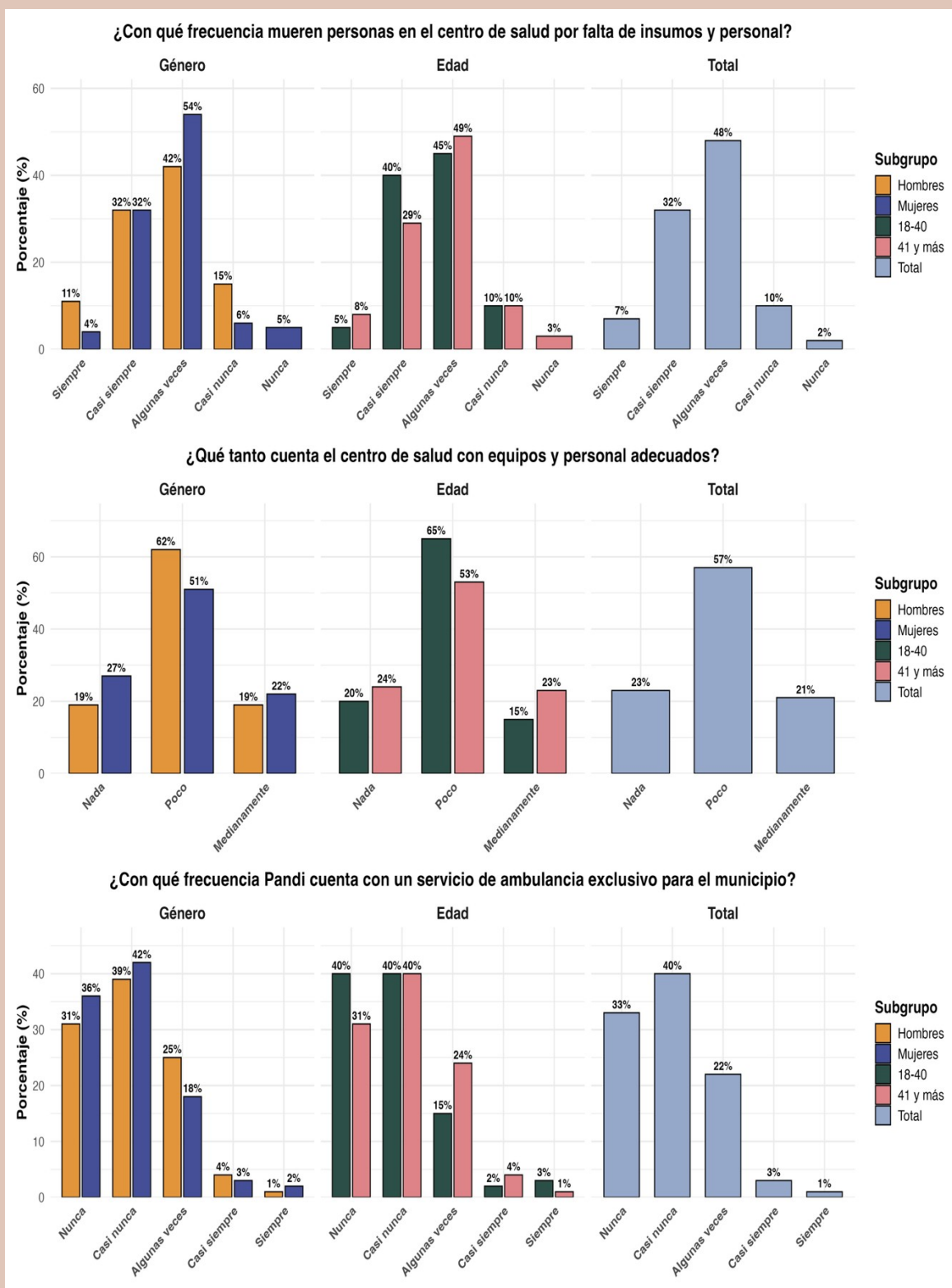
El centro de salud cuenta con equipos y personal adecuados.  
Pandi cuenta con un servicio de ambulancia exclusivo para el municipio.

**Figura 14.A. Población Total**



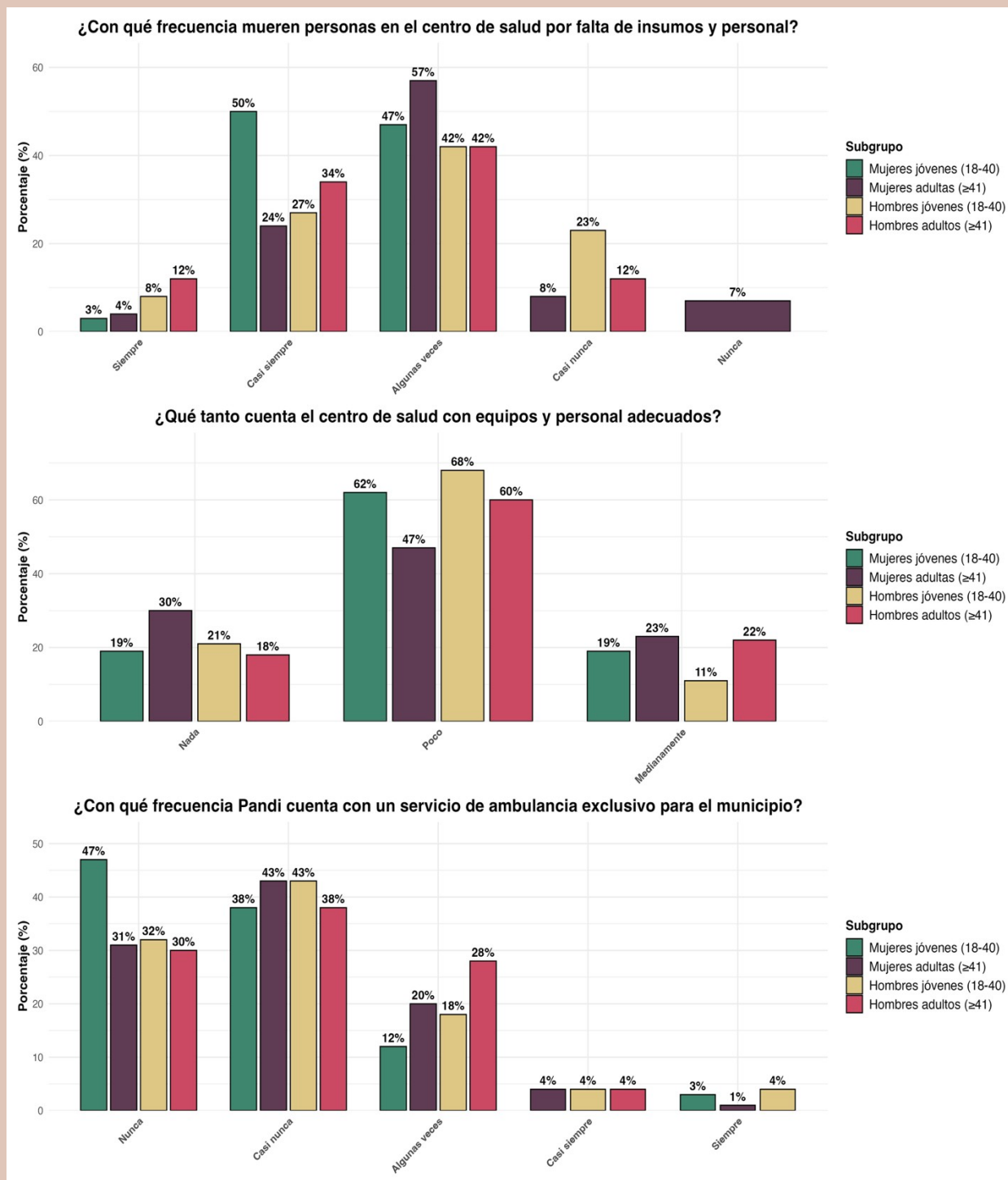


**Figura 14.B. Grupos de Género y Grupos Etarios**





**Figura 14.C. Grupos Interseccionales Género-Edad**



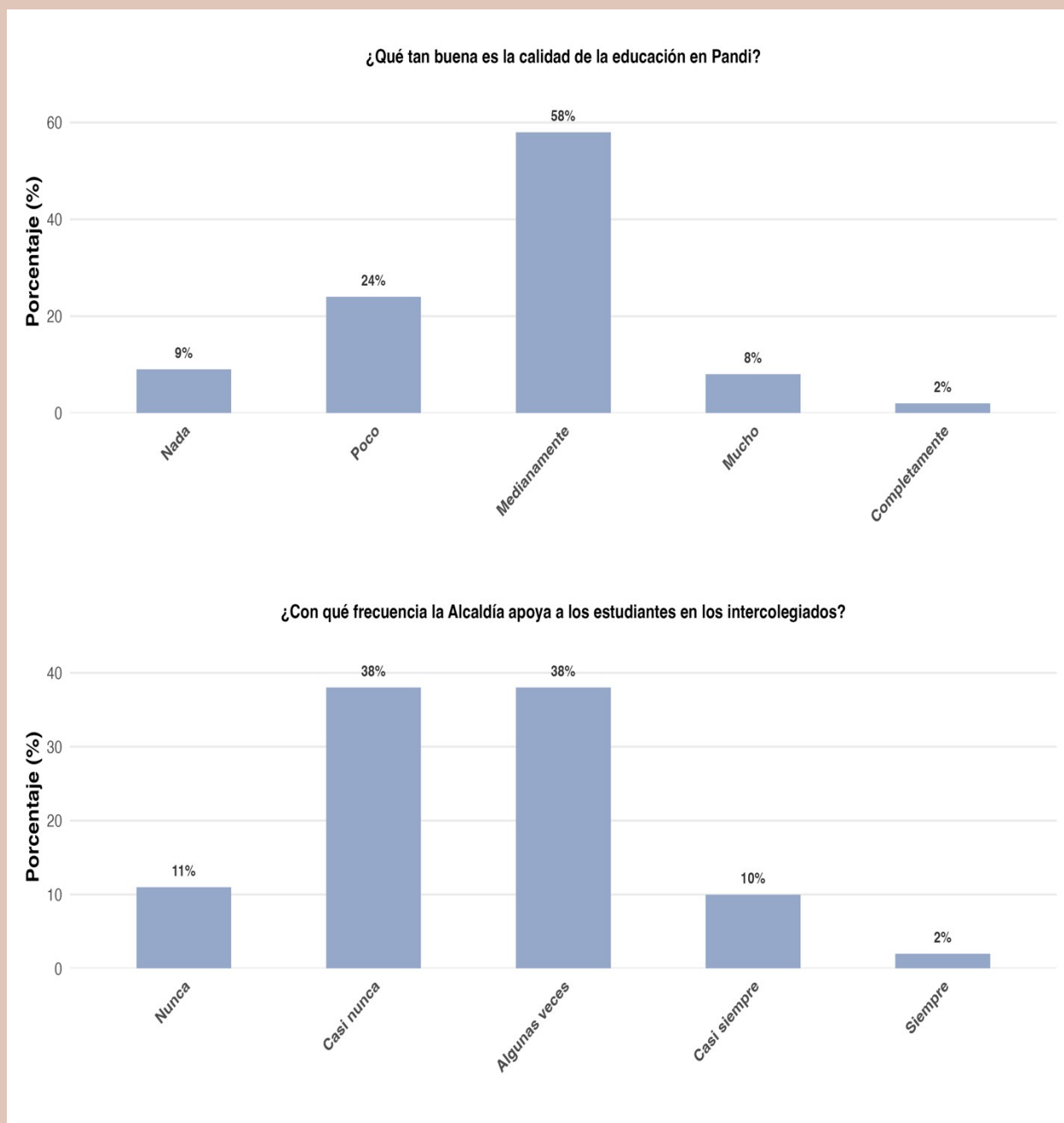




## Grupo 15

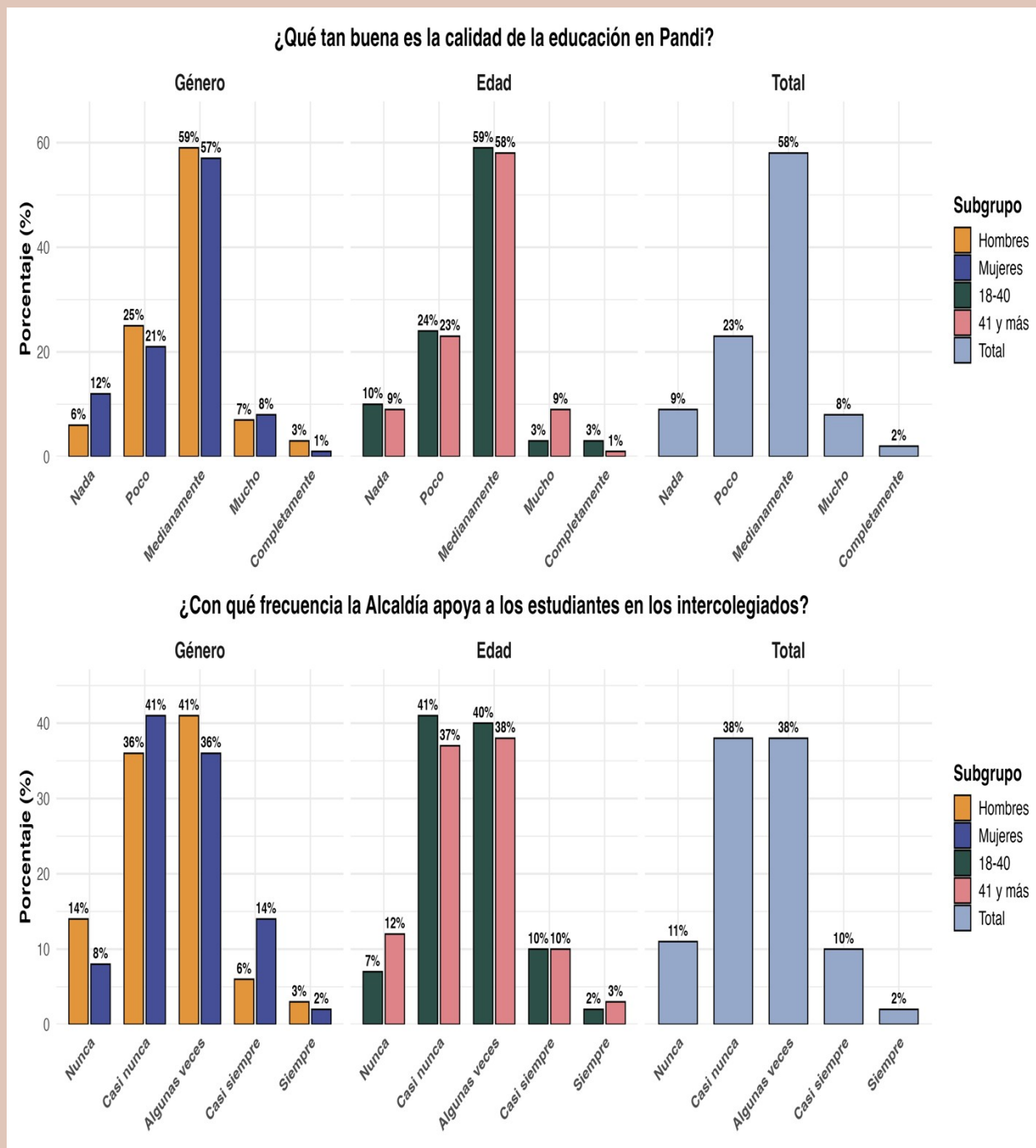
La educación en Pandi es de buena calidad.  
La Alcaldía apoya a los estudiantes en los Intercolegiados.

**Figura 15.A. Población Total**



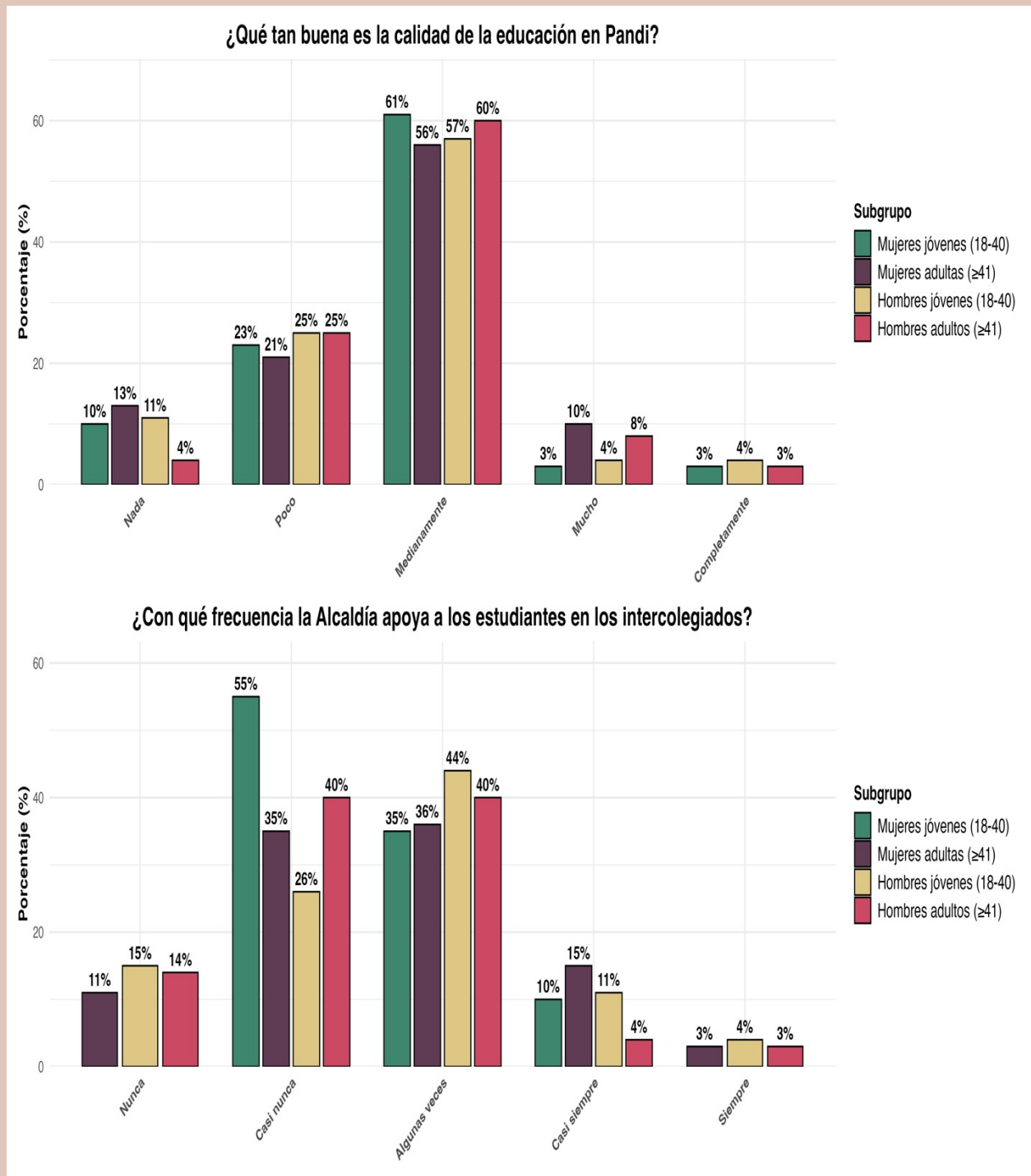



**Figura 15.B. Grupos de Género y Grupos Etarios**





**Figura 15.C. Grupos Interseccionales Género-Edad**







# VENECIA

Resultados encuestas  
Indicadores de paz cotidiana



A continuación, presentamos los resultados de la encuesta realizada en la comunidad a partir de los 40 indicadores transformados en preguntas. En esta sección organizamos los indicadores y sus respectivas preguntas bajo una de las dimensiones que representan para poder hacer comparaciones temáticas. Dentro de cada dimensión, agrupamos los indicadores de tal forma que permita comparar las posturas de la comunidad sobre diferentes aspectos de una temática en particular. En total, los 40 indicadores han sido ordenados en 14 grupos abarcando las cinco dimensiones EPI: Violencia y Seguridad (grupos 1 y 2), Abordaje del Pasado (grupo 3), Ejercicios de Ciudadanía (grupos 4-6), Cohesión Social (grupos 7-10) y Condiciones de Vida (grupos 11-14).

Para cada grupo de preguntas o indicadores que reflejan una temática común, presentamos un cuadro de texto que los enlista, seguido por tres tipos de gráficos. Primero, la figura A presenta los hallazgos a nivel de toda la población encuestada en la comunidad. En segundo lugar, la figura B incluye gráficos que comparan las posturas de los dos grupos de género (hombres y mujeres) y las de los dos grupos etarios (adultos jóvenes y adultos mayores). Por último, la figura C abarca gráficos que comparan cuatro grupos en la comunidad: mujeres jóvenes, mujeres mayores, hombres jóvenes y hombres mayores. Nos referimos a estos como los gráficos interseccionales ya que intersecan o traslapan el género y la edad de las personas que participaron en la encuesta. Así, la figura A de cada grupo de indicadores nos dan un panorama general de la comunidad, mientras que las figuras B y C nos permiten evaluar las similitudes y diferencias entre grupos demográficos y representar mejor los matices de las percepciones y experiencias de paz dentro de la comunidad.

Los indicadores están escritos en los cuadros de texto y representan las condiciones que hacen posible la paz. Cada gráfico contiene el indicador transformado en pregunta de frecuencia, cantidad, intensidad o, en unos pocos casos, en pregunta binaria (sí o no). Las barras del gráfico muestran la distribución porcentual de personas encuestadas a lo largo de las cinco opciones (dos en el caso de las preguntas binarias). De izquierda a derecha, las barras representan desde los niveles mínimos o nulos de paz hasta los niveles más altos de condiciones que hacen posible la paz. Por ejemplo, el indicador *Las personas desplazadas de la zona alta de Venecia quieren retornar a sus tierras* (grupo 3) fue transformado a: *¿Cuántas personas desplazadas de la zona alta de*

*Venecia quieren retornar a sus tierras?* El gráfico muestra cinco niveles ordenados de menor a mayor (*Ninguna* hasta *Todas*) de izquierda a derecha, desde las condiciones mínimas de paz hasta las máximas. Algunos gráficos cuentan con cuatro o menos niveles puesto que las respuestas de la población sólo reflejan esas opciones.

Es importante notar que, en algunos casos, los indicadores generados por la comunidad describen la ausencia de experiencias, hechos o actividades que impiden o afectan negativamente la construcción de la paz. Por ejemplo, en el indicador *No hay rencillas y conflictos entre mujeres de las comunidades* (grupo 10), se resalta que la ausencia de este tipo de problemas entre mujeres de las comunidades ayuda al proceso de paz. Cuando este tipo de indicadores fue transformado a pregunta se eliminó el “no” para evitar que la pregunta esté formulada en sentido negativo y genere confusión a la persona encuestada. Así, *No hay rencillas y conflictos entre mujeres de las comunidades* fue transformado en: *¿Con qué frecuencia hay rencillas y conflictos entre mujeres de las comunidades?* En estos casos, para mantener el sentido de “menos a más paz” que va de izquierda a derecha en los gráficos, las barras fueron ordenadas de valores mayores a valores menores. De este modo, los niveles menores de la condición que perjudica a la paz se ubican al extremo derecho del gráfico, ya que representan la situación más deseada para la construcción de la paz.







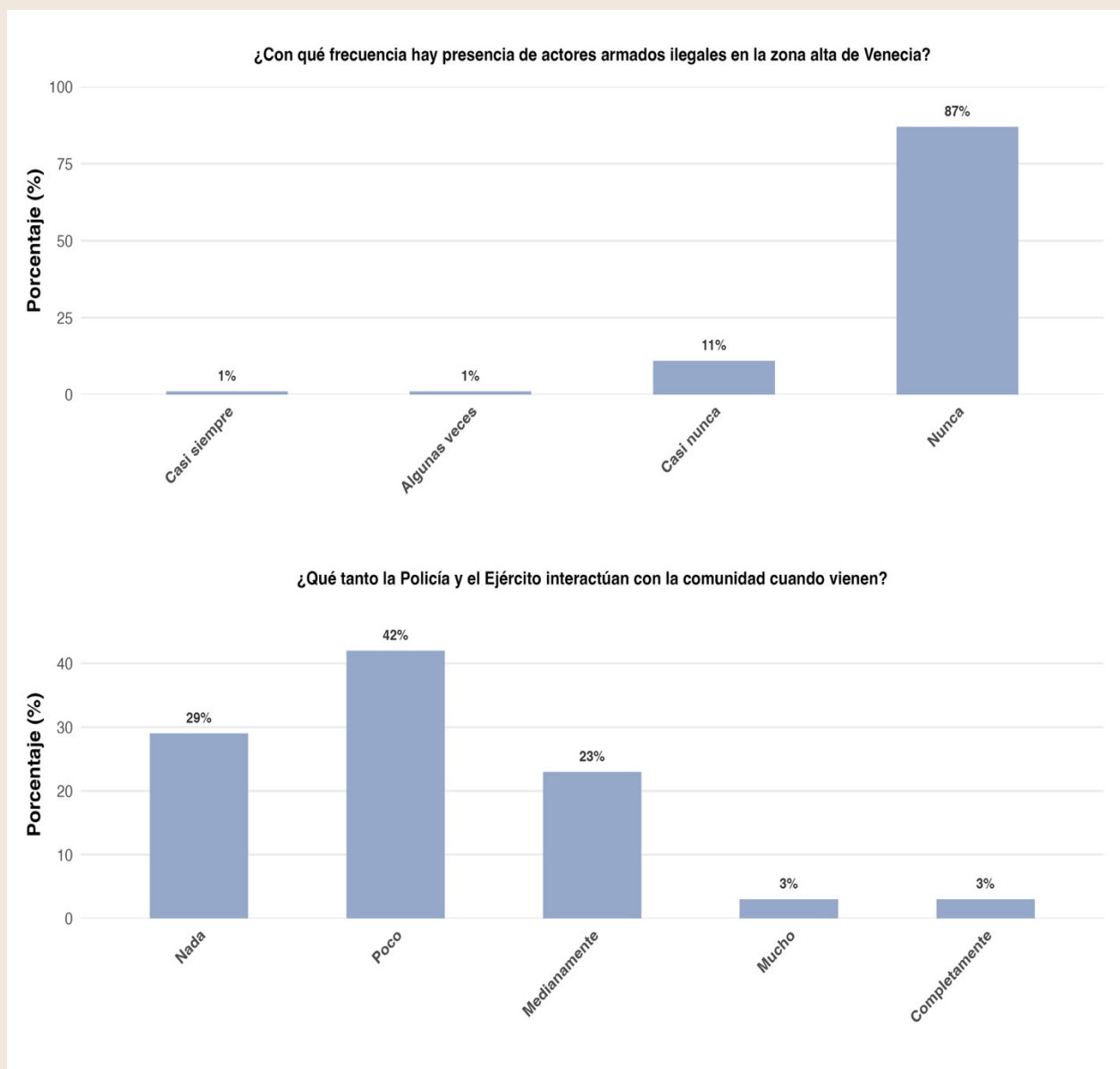
## Violencia y Seguridad

### Grupo 1

No hay presencia de actores armados ilegales en la zona alta de Venecia.

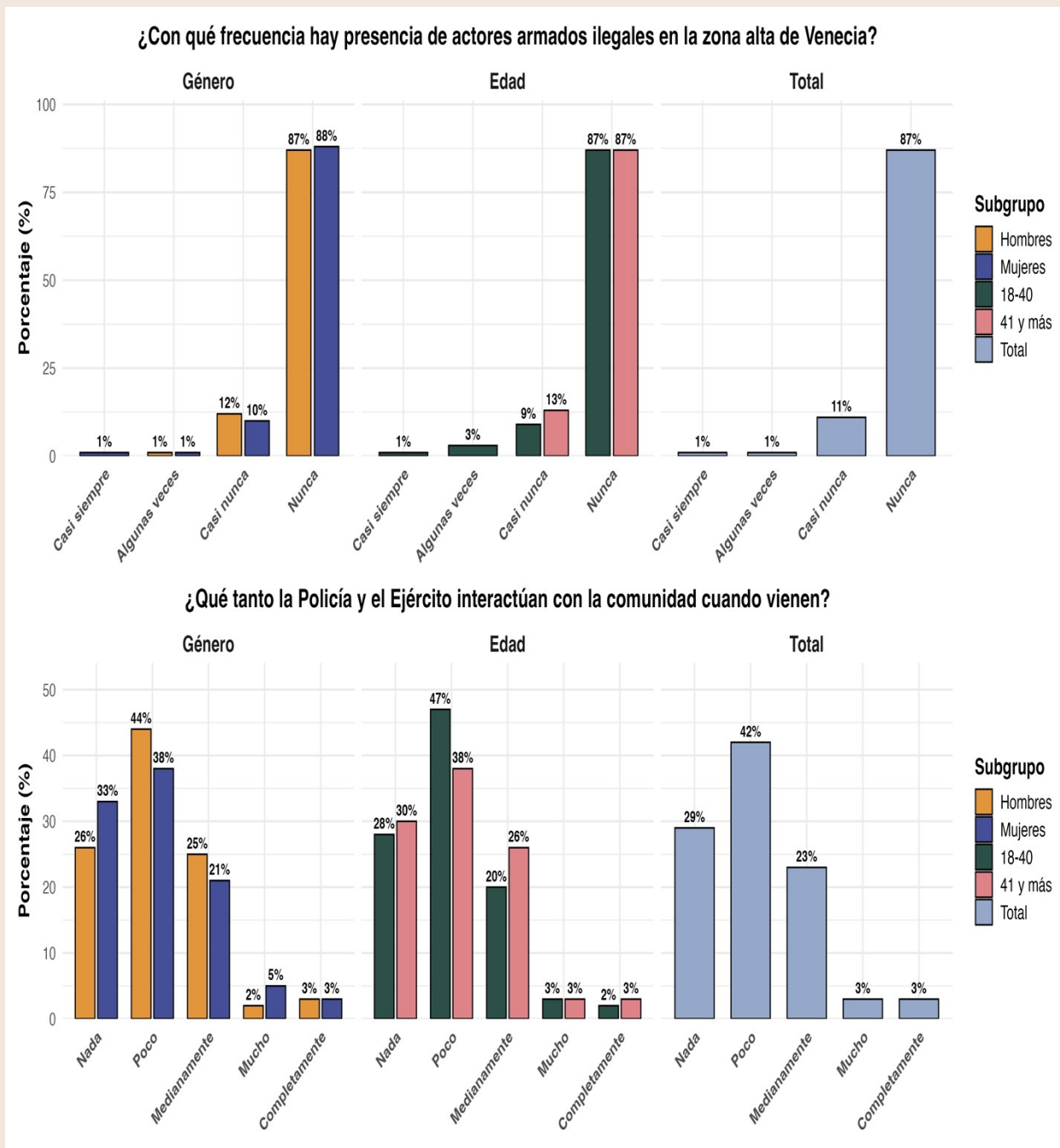
La Policía y el Ejército siempre interactúan con la comunidad cuando vienen.

**Figura 1.A. Población Total**



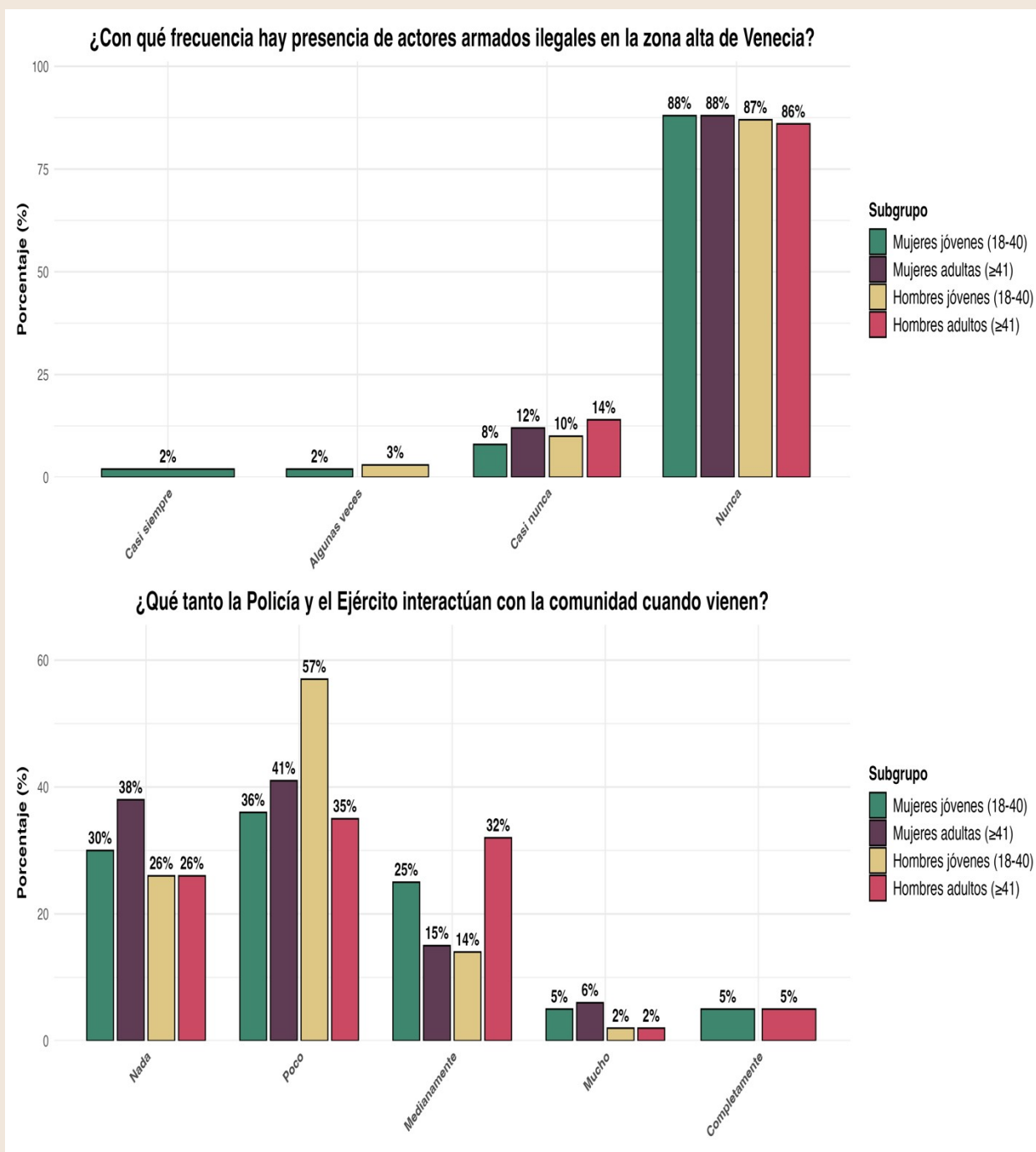


**Figura 1.B. Grupos de Género y Grupos Etarios**





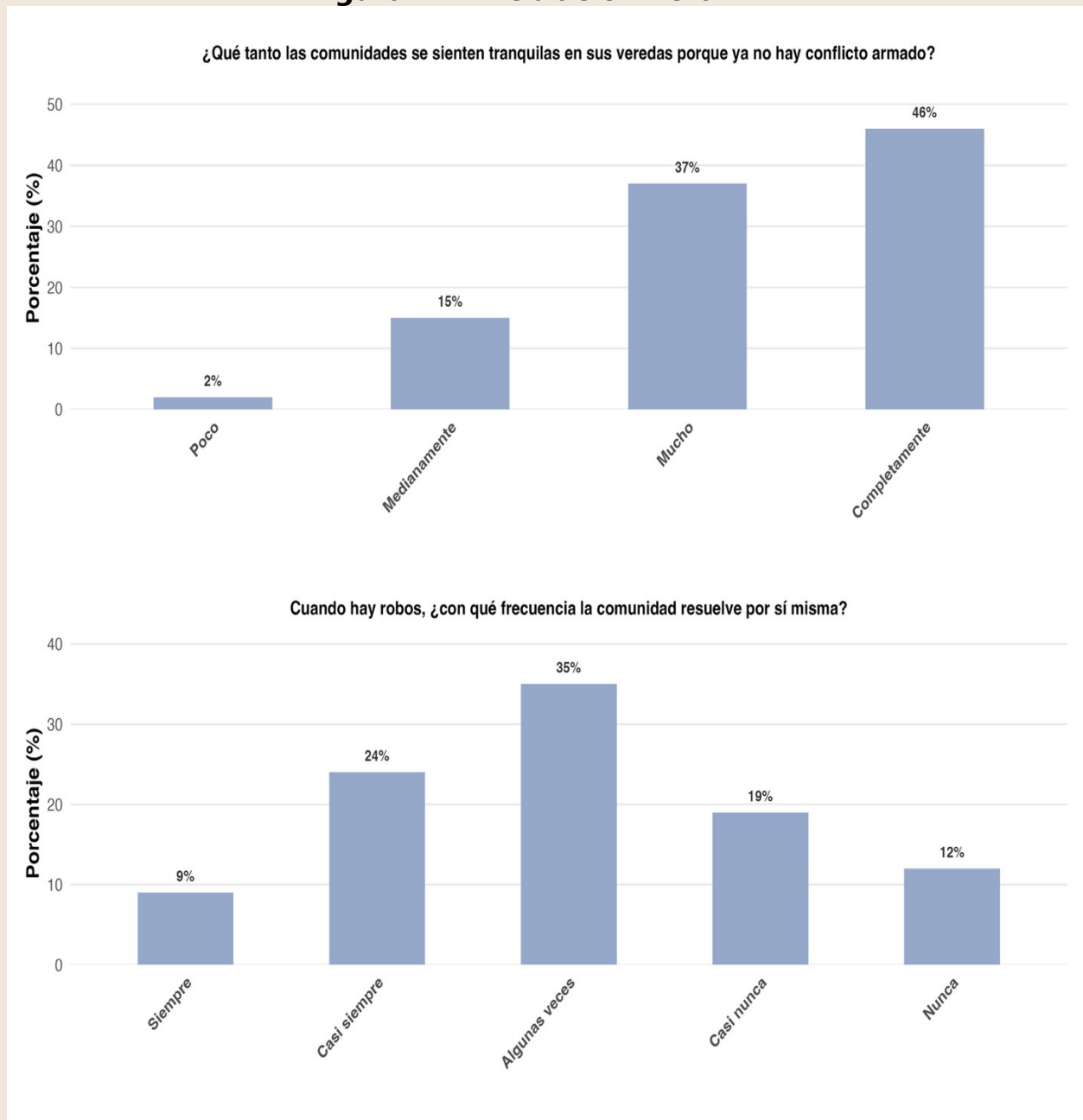
**Figura 1.C. Grupos Interseccionales Género-Edad**



**Grupo 2**

Las comunidades se sienten tranquilas en sus veredas porque ya no hay conflicto armado.

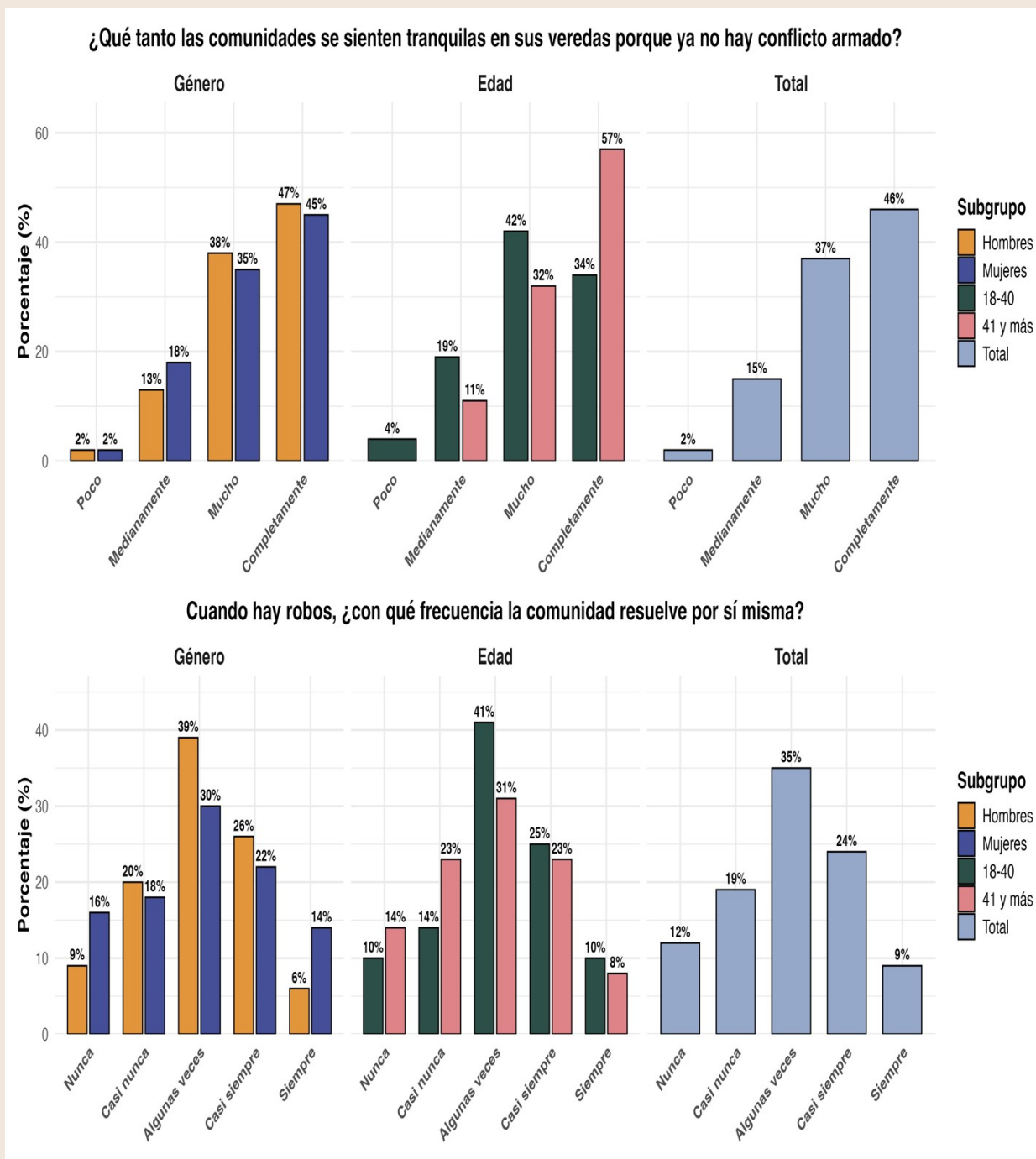
Cuando hay robos, la comunidad resuelve por sí misma.

**Figura 2.A. Población Total**



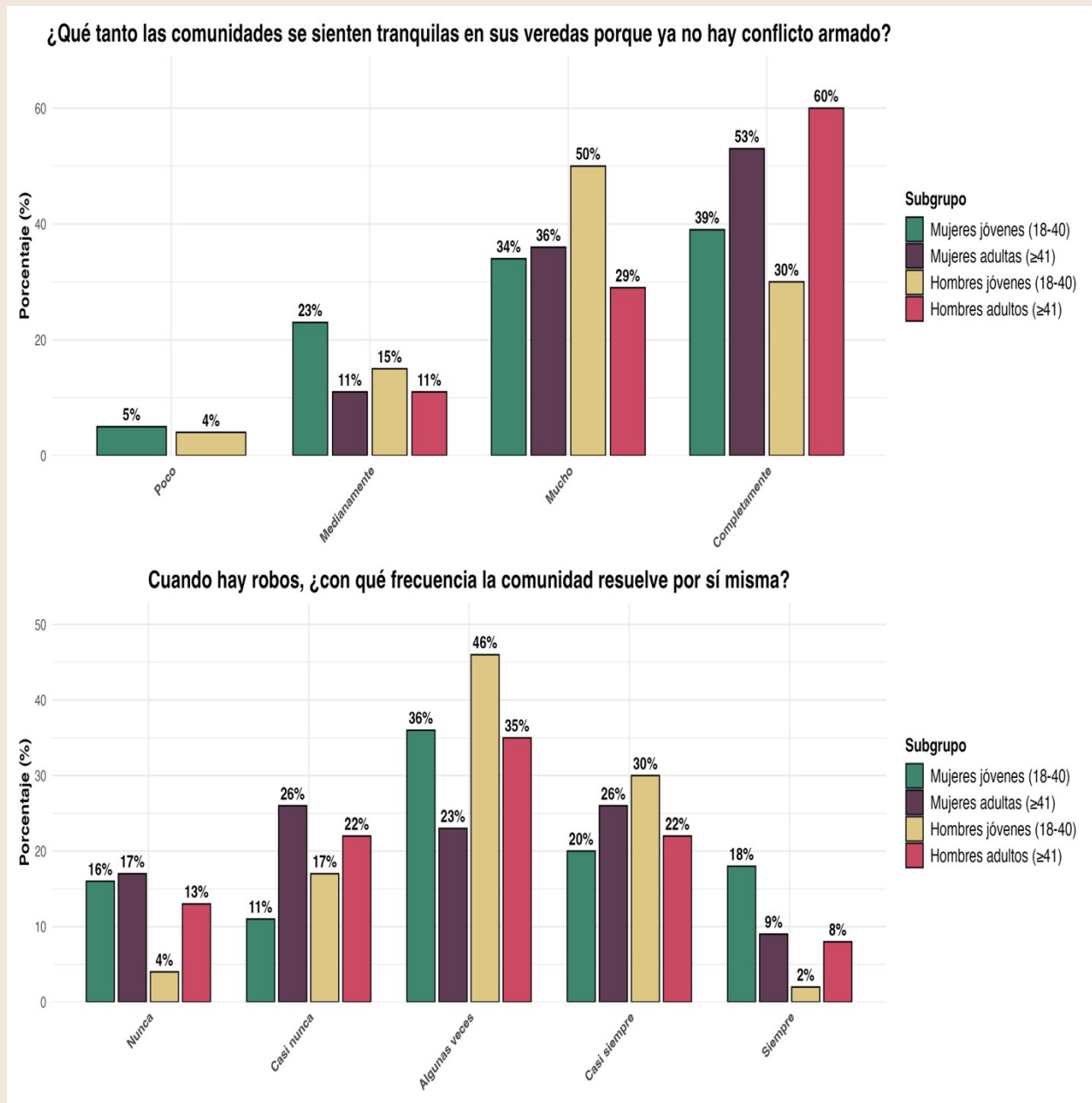


**Figura 2.B. Grupos de Género y Grupos Etarios**





**Figura 2.C. Grupos Interseccionales Género-Edad**





## Abordaje del Pasado

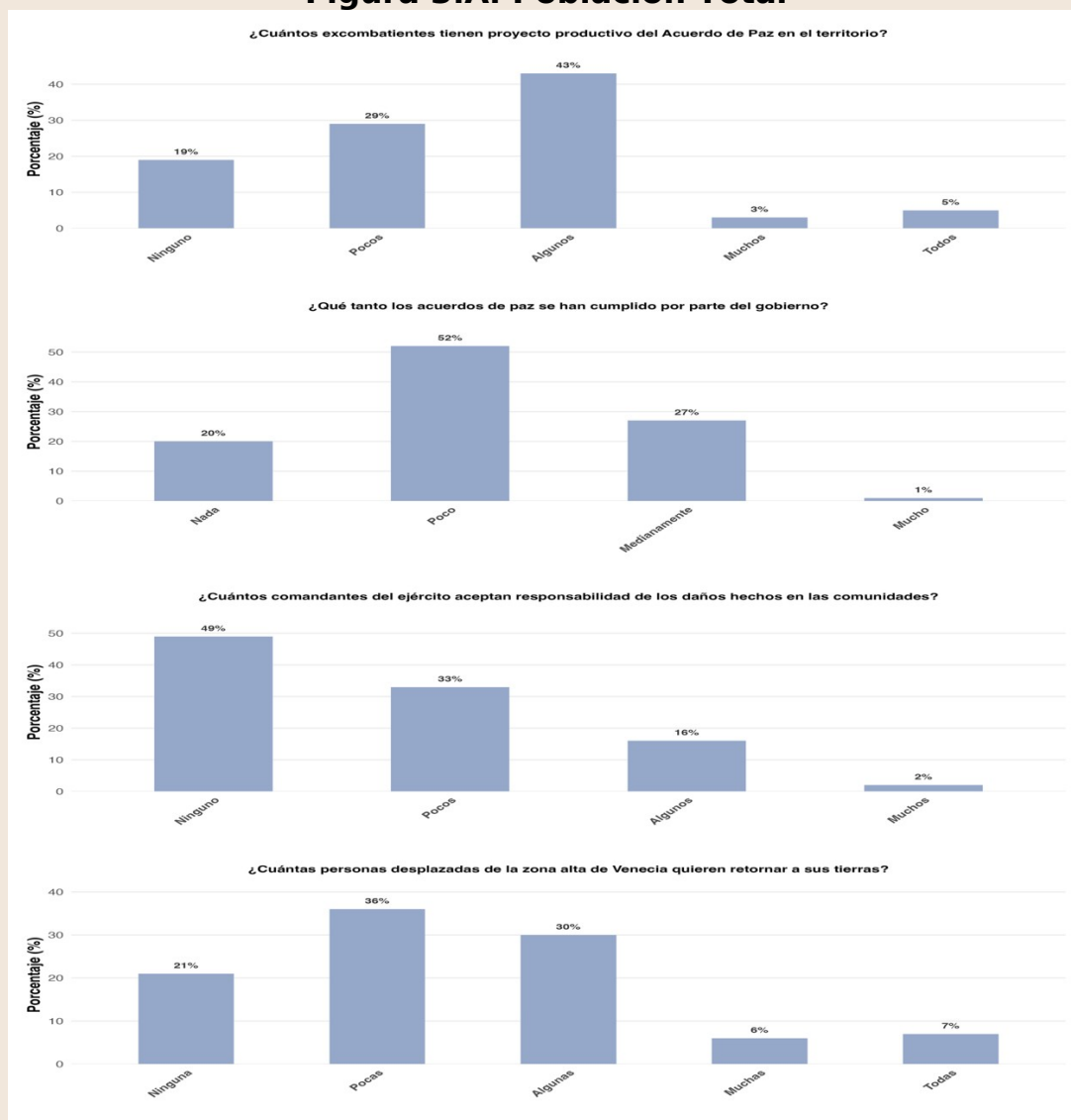
### Grupo 3

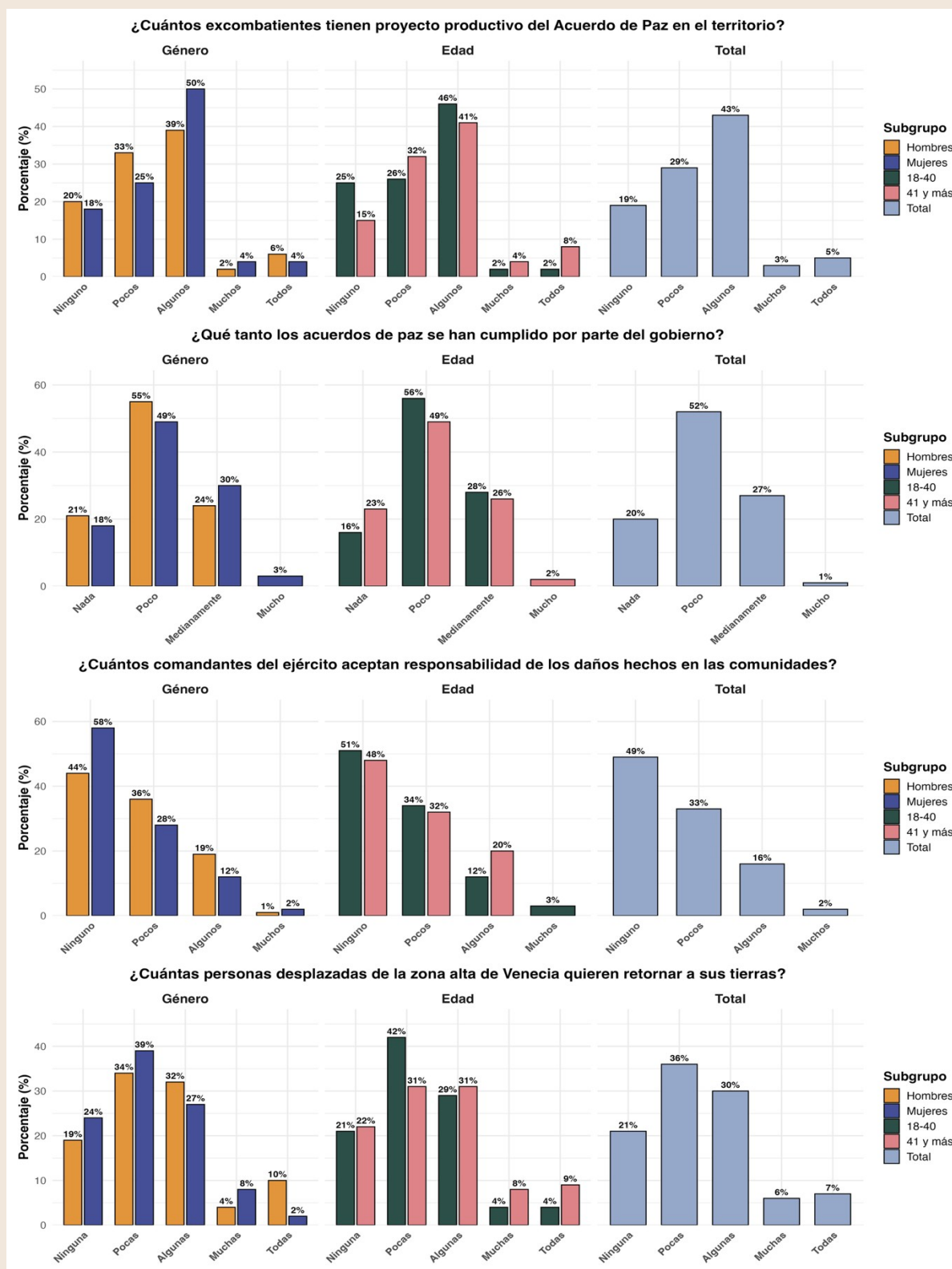
Excombatientes tienen proyecto productivo del Acuerdo de Paz en el territorio.

Los acuerdos de paz se han cumplido por parte del gobierno.  
Comandantes del ejército aceptan responsabilidad de los daños hechos en las comunidades.

Las personas desplazadas de la zona alta de Venecia quieren retornar a sus tierras.

**Figura 3.A. Población Total**

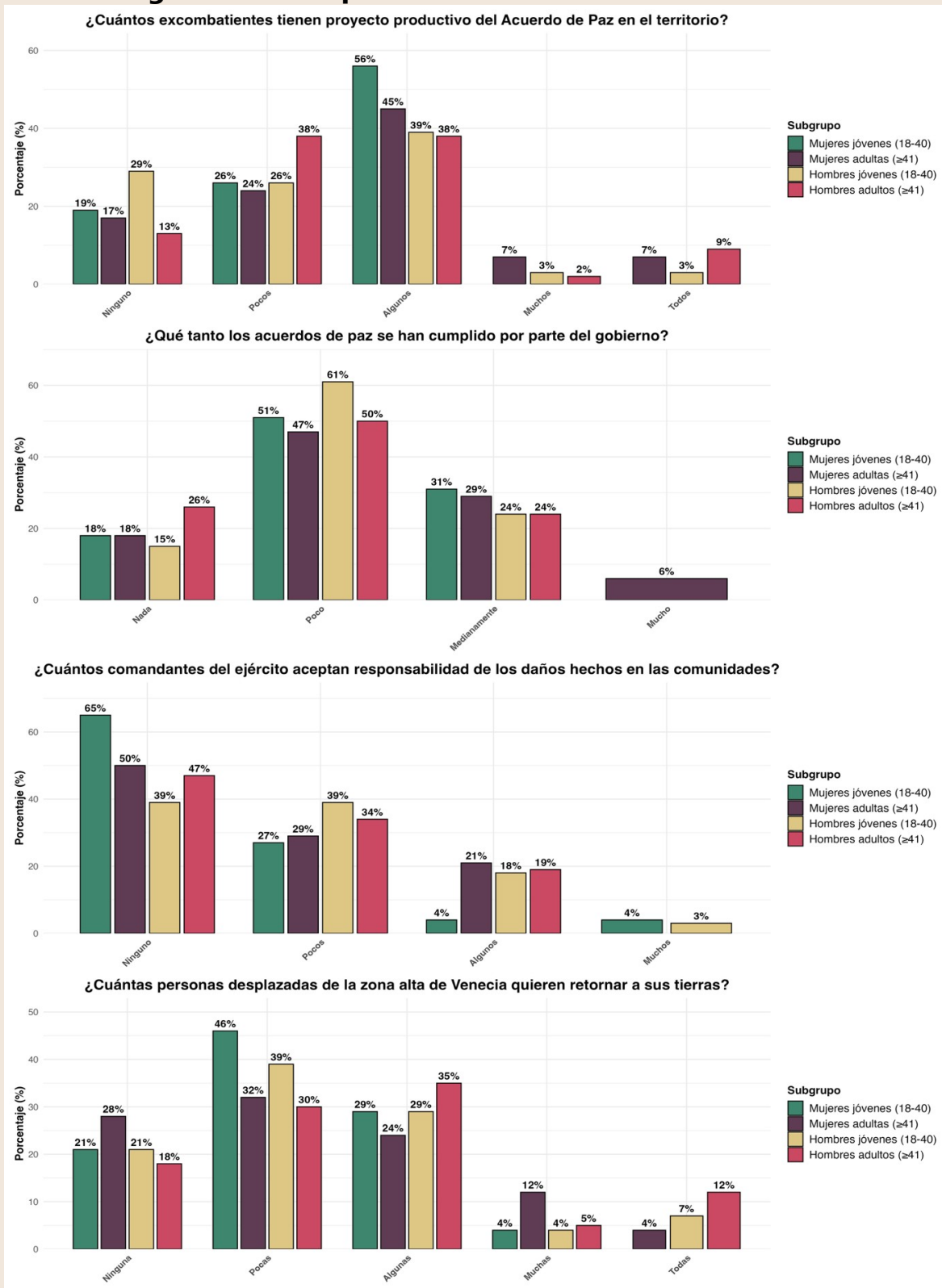


**Figura 3.B. Grupos de Género y Grupos Etarios**





### Figura 3.C. Grupos Interseccionales Género-Edad

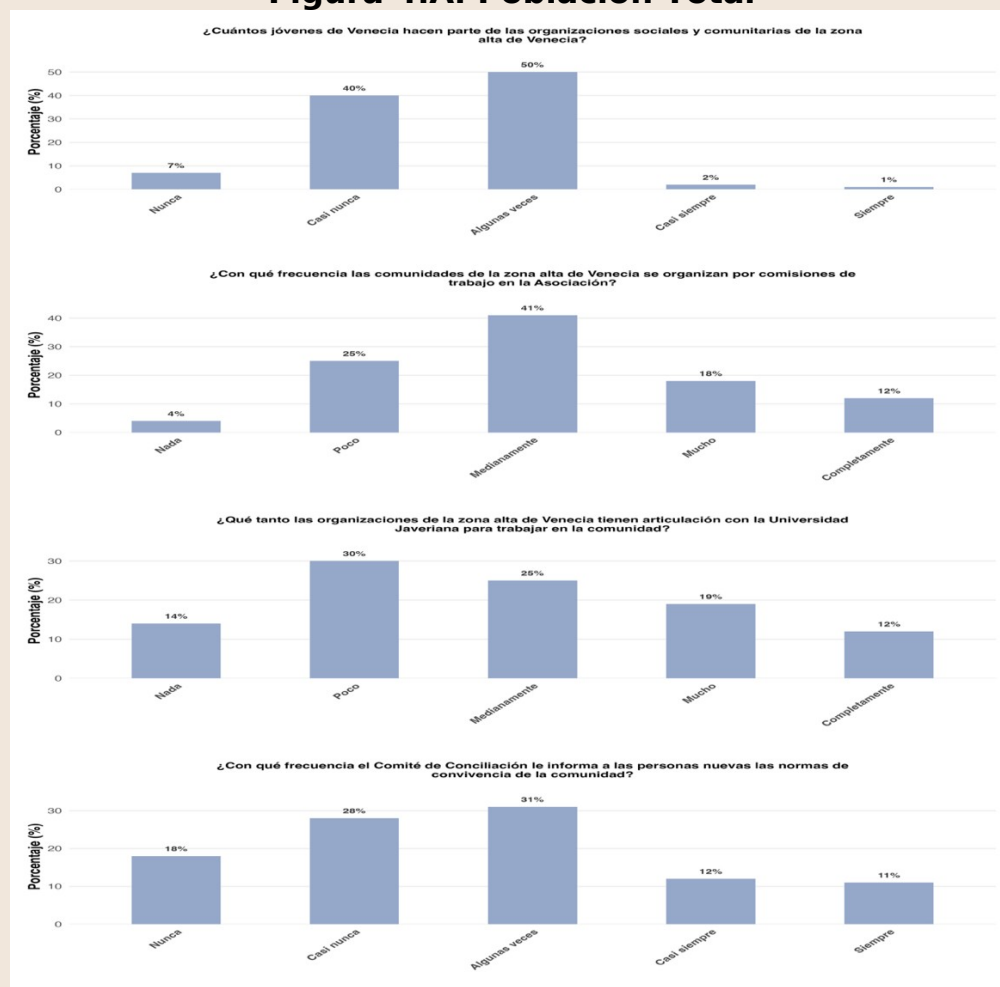


## Ejercicios de Ciudadanía

### Grupo 4

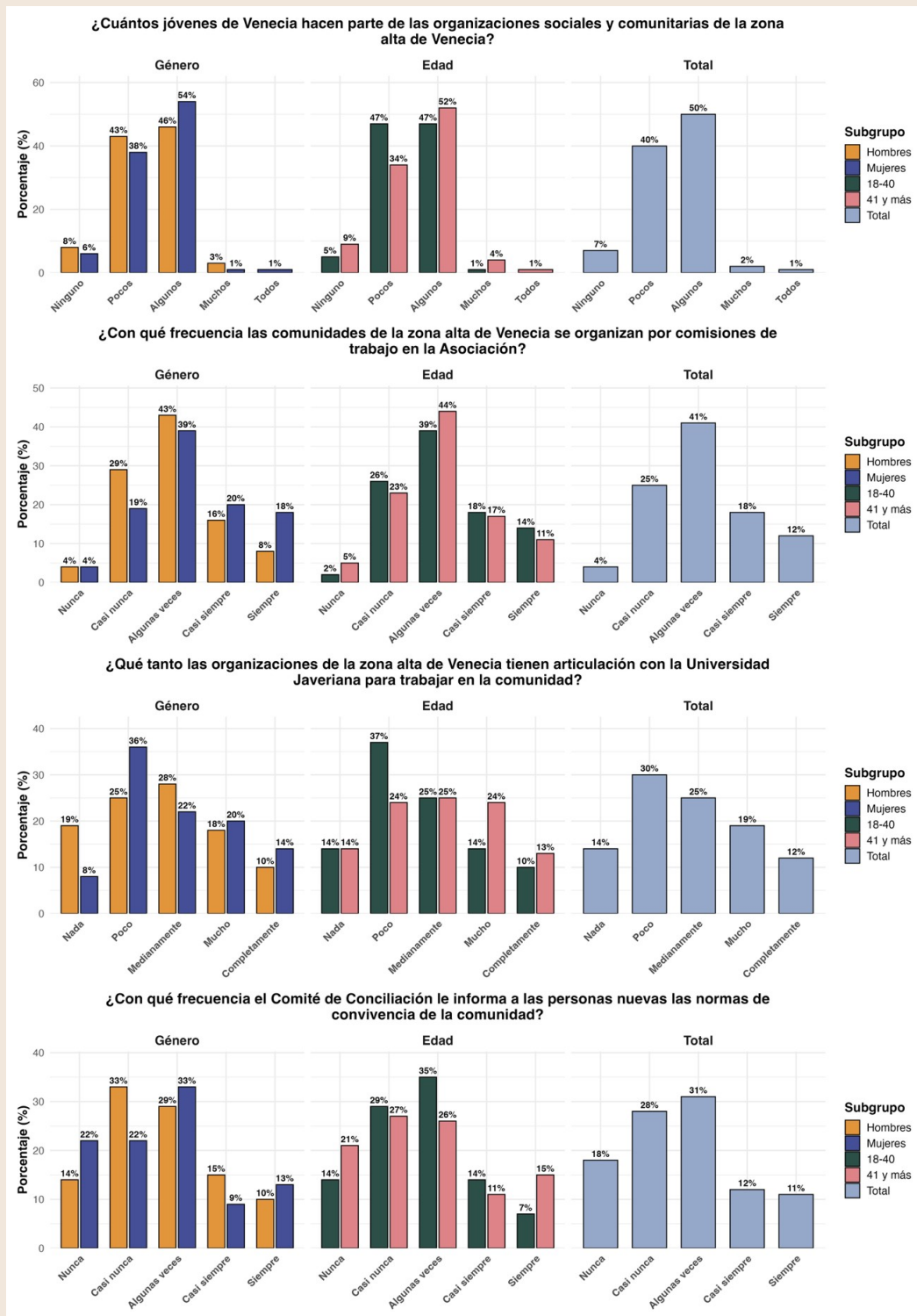
- Los jóvenes de Venecia hacen parte de las organizaciones sociales y comunitarias de la zona alta de Venecia.
- Las comunidades de la zona alta de Venecia se organizan por comisiones de trabajo en la Asociación.
- Las organizaciones de la zona alta de Venecia tienen articulación con la Universidad Javeriana para trabajar en la comunidad.
- El Comité de Conciliación le informa a las personas nuevas las normas de convivencia en la comunidad

**Figura 4.A. Población Total**



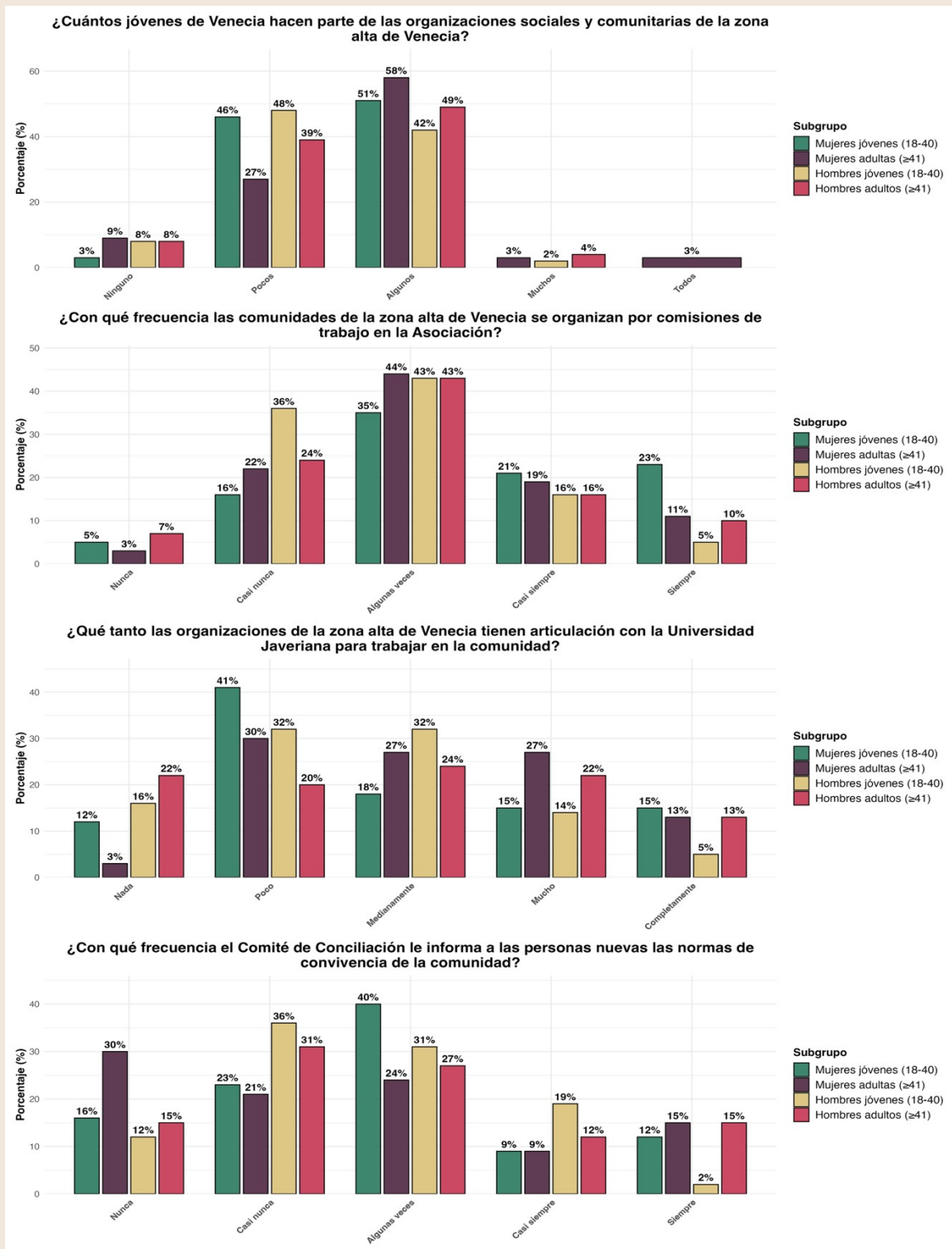


## Figura 4.B. Grupos de Género y Grupos Etarios





### Figura 4.C. Grupos Interseccionales Género-Edad

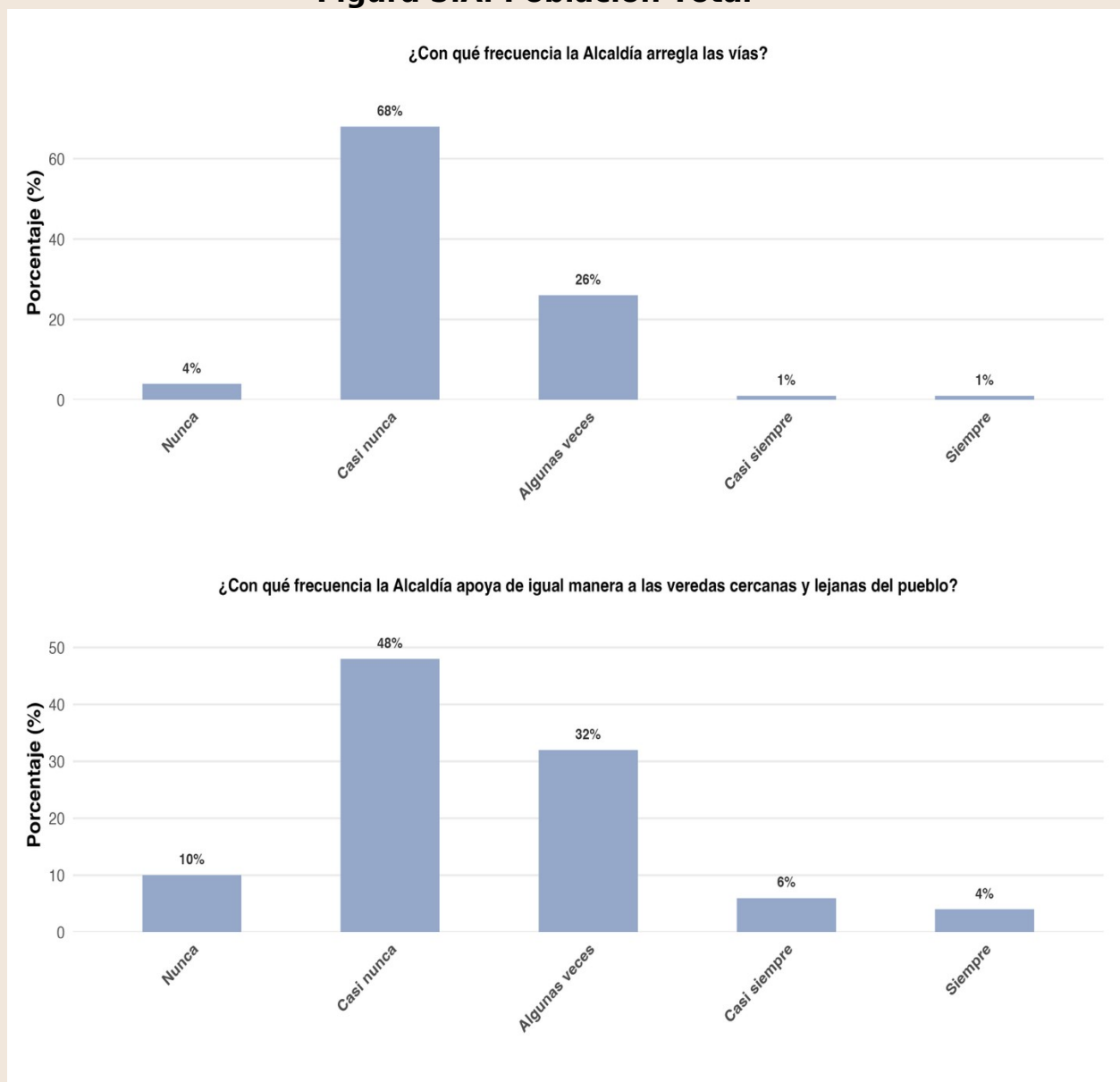


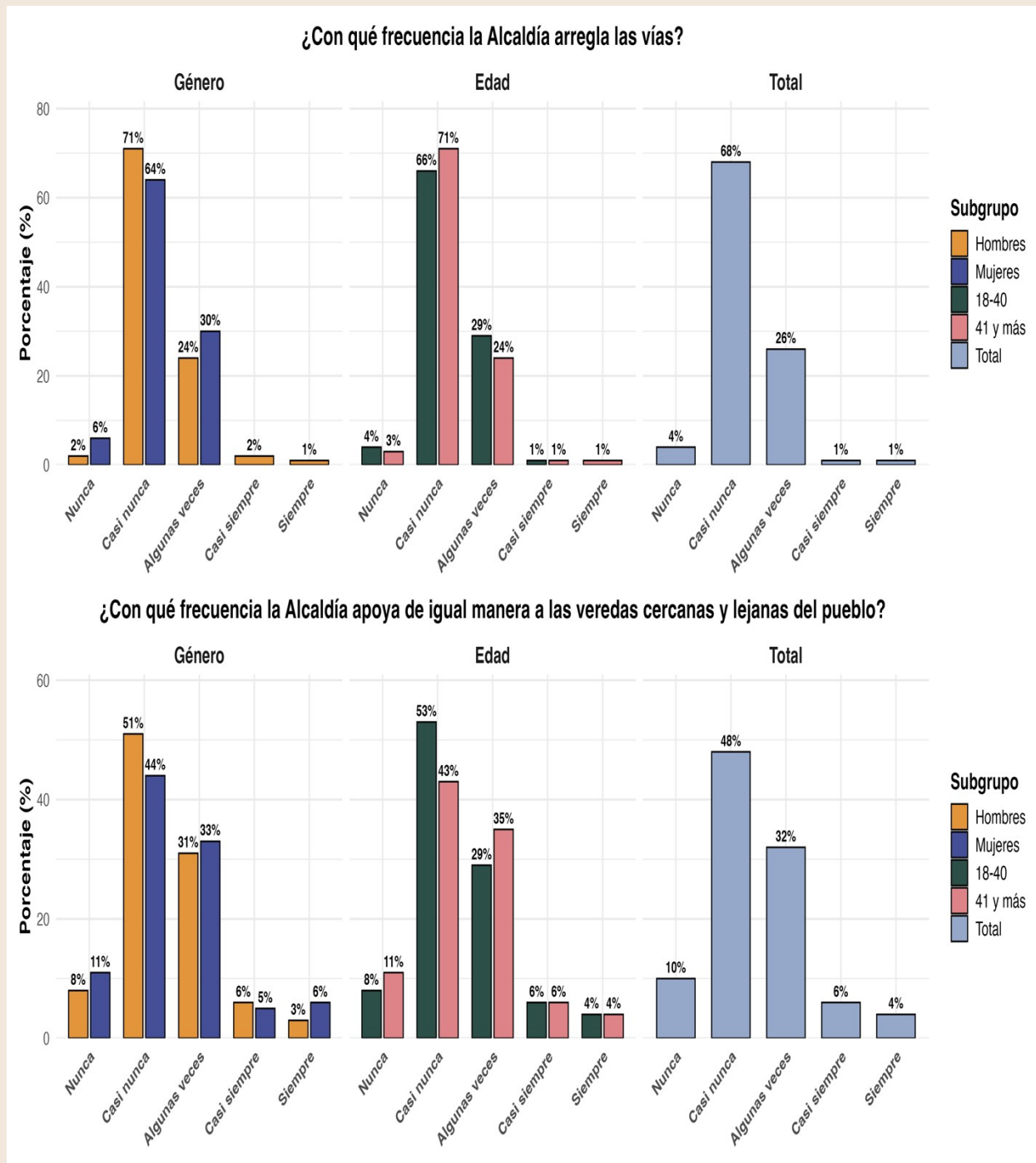


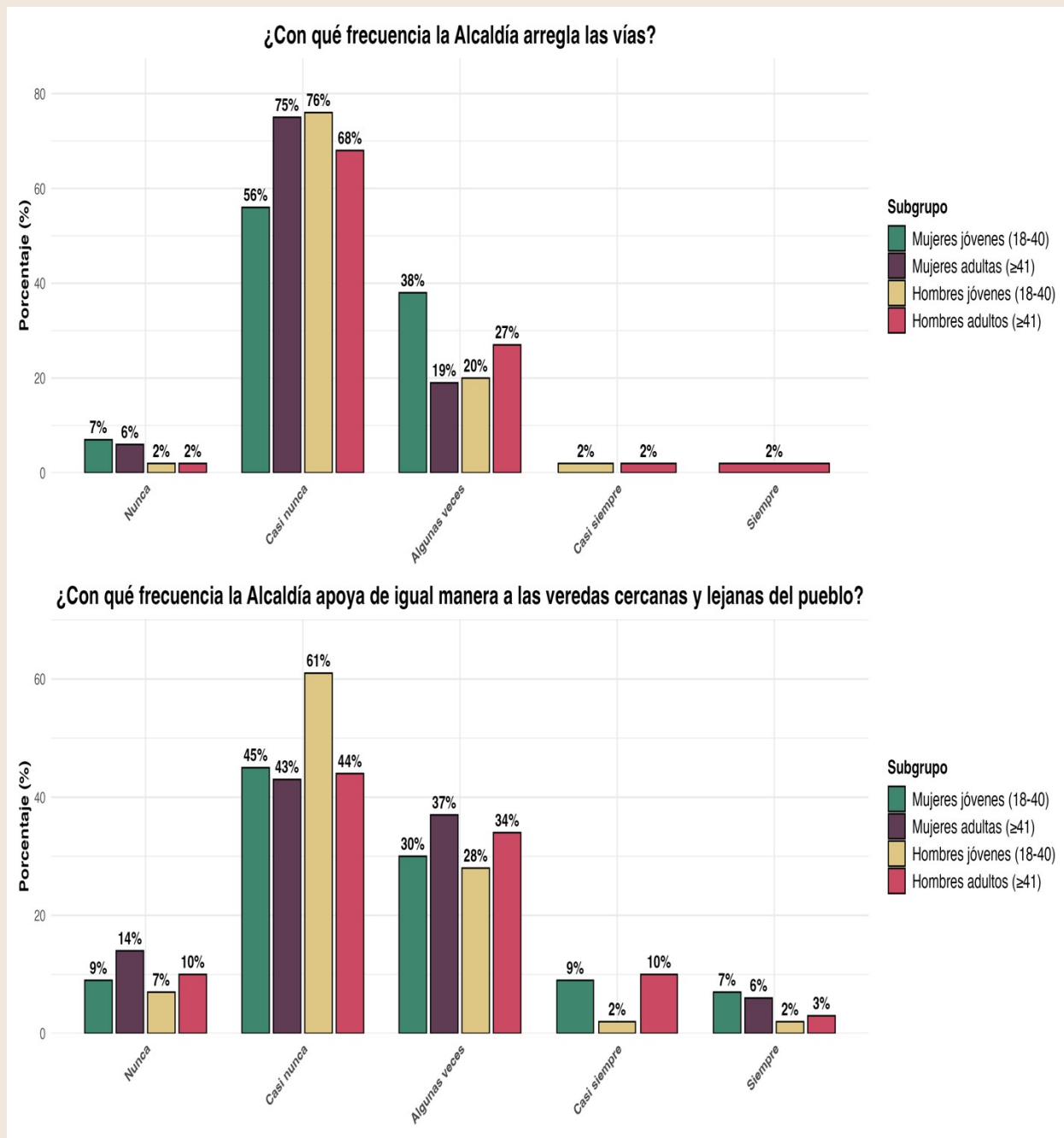
**Grupo 5**

La Alcaldía arregla las vías.

La Alcaldía apoya de igual manera a las veredas cercanas y lejanas del pueblo.

**Figura 5.A. Población Total**

**Figura 5.B. Grupos de Género y Grupos Etarios**


**Figura 5.C. Grupos Interseccionales Género-Edad**


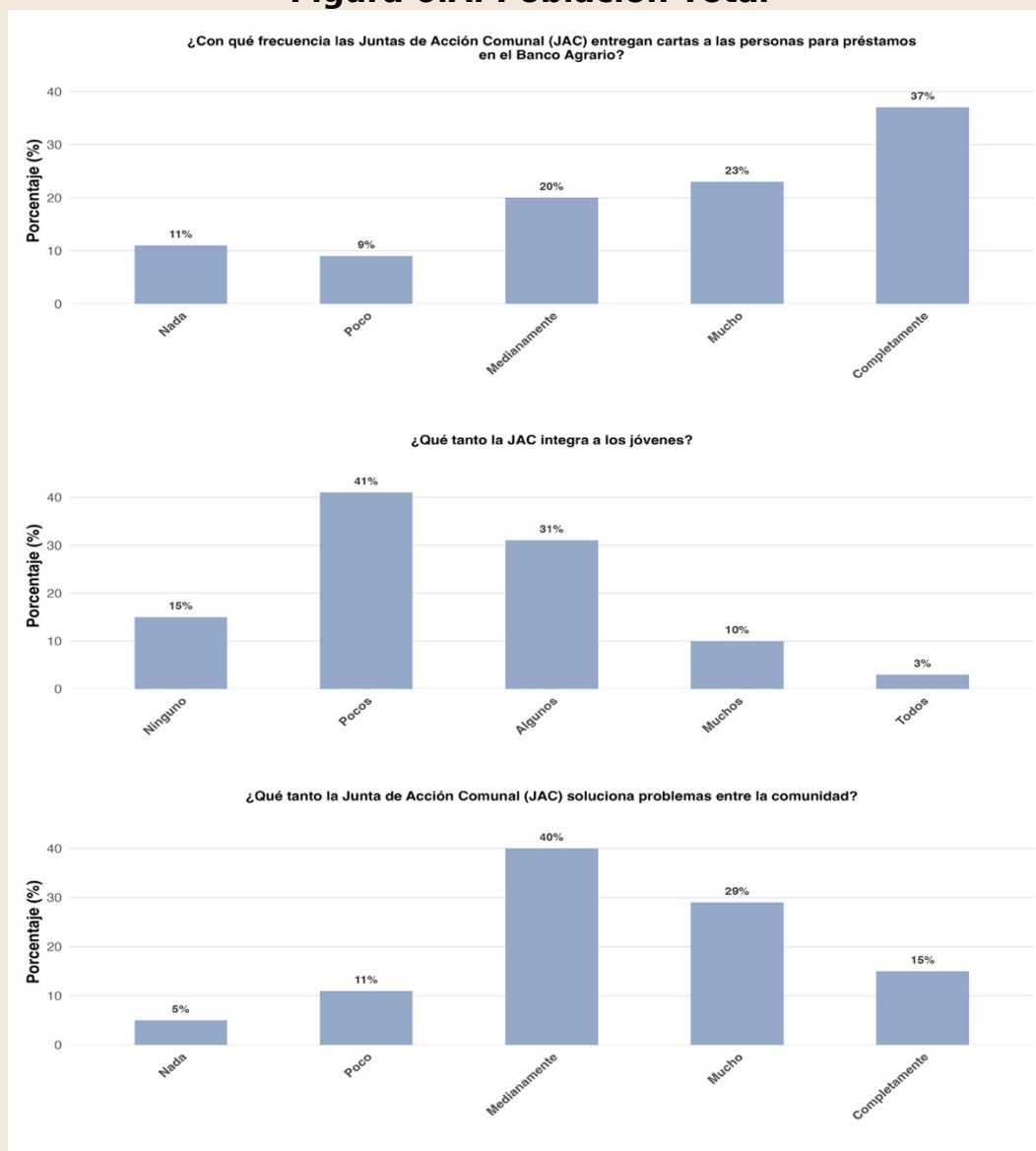
**Grupo 6**

Las JACs entregan cartas a las personas para préstamos en el Banco Agrario.

La JAC integra a los jóvenes.

La Junta de Acción Comunal (JAC) soluciona problemas entre la comunidad.



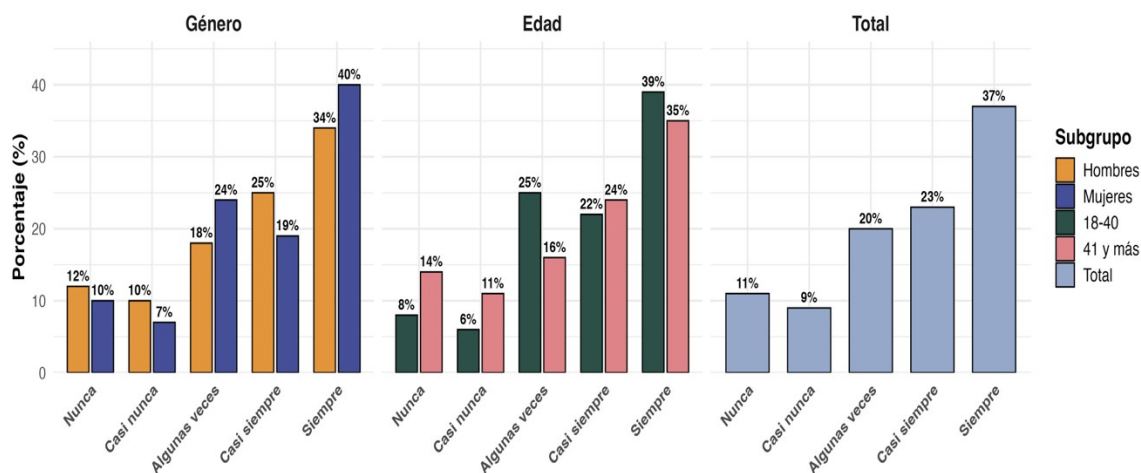
**Figura 6.A. Población Total**



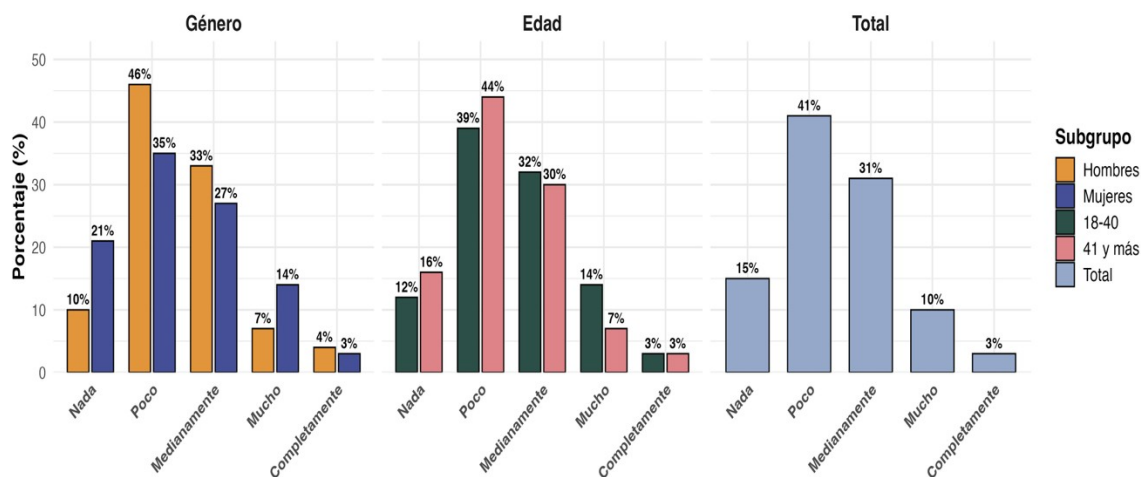
## **Figura 6.B. Grupos de Género y Grupos Etarios**



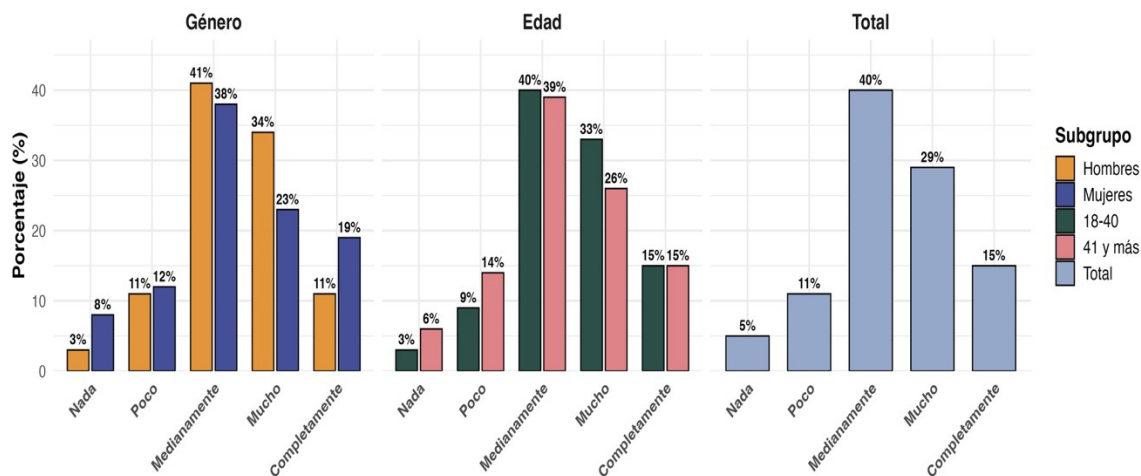
¿Con qué frecuencia las Juntas de Acción Comunal (JAC) entregan cartas a las personas para préstamos en el Banco Agrario?



¿Qué tanto la JAC integra a los jóvenes?



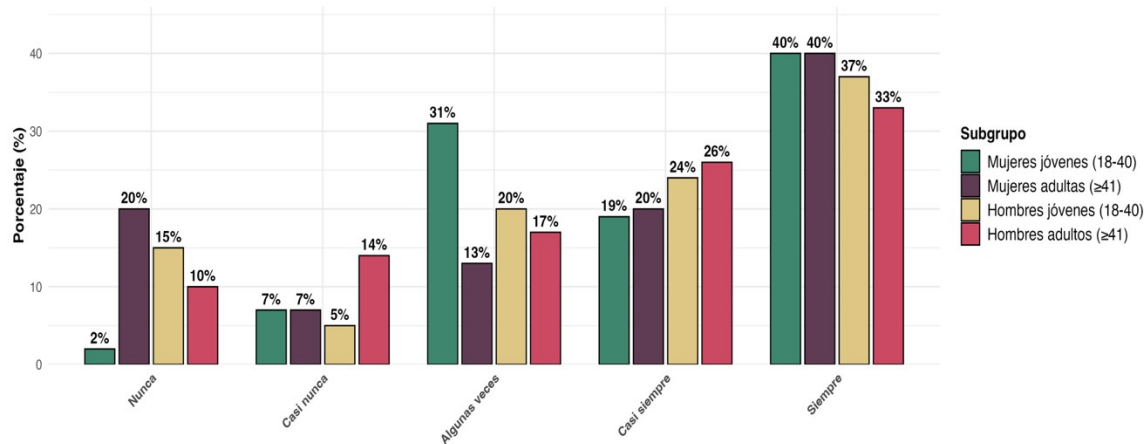
¿Qué tanto la Junta de Acción Comunal (JAC) soluciona problemas entre la comunidad?



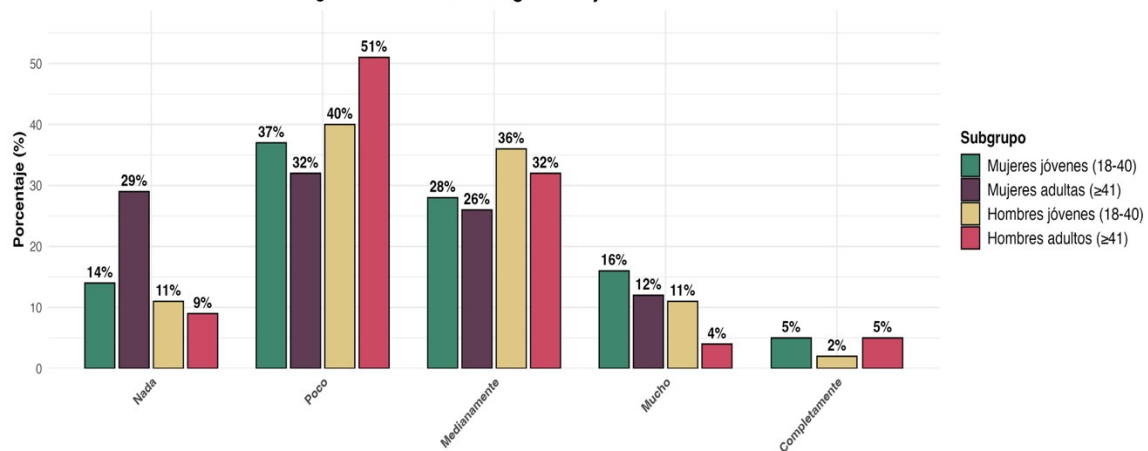


**Figura 6.C. Grupos Interseccionales Género-Edad**

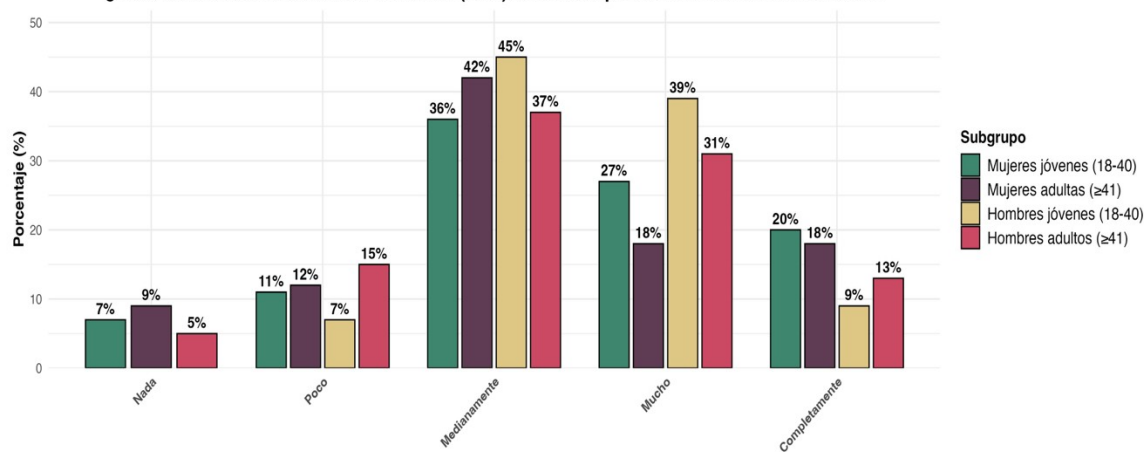
¿Con qué frecuencia las Juntas de Acción Comunal (JAC) entregan cartas a las personas para préstamos en el Banco Agrario?



¿Qué tanto la JAC integra a los jóvenes?



¿Qué tanto la Junta de Acción Comunal (JAC) soluciona problemas entre la comunidad?





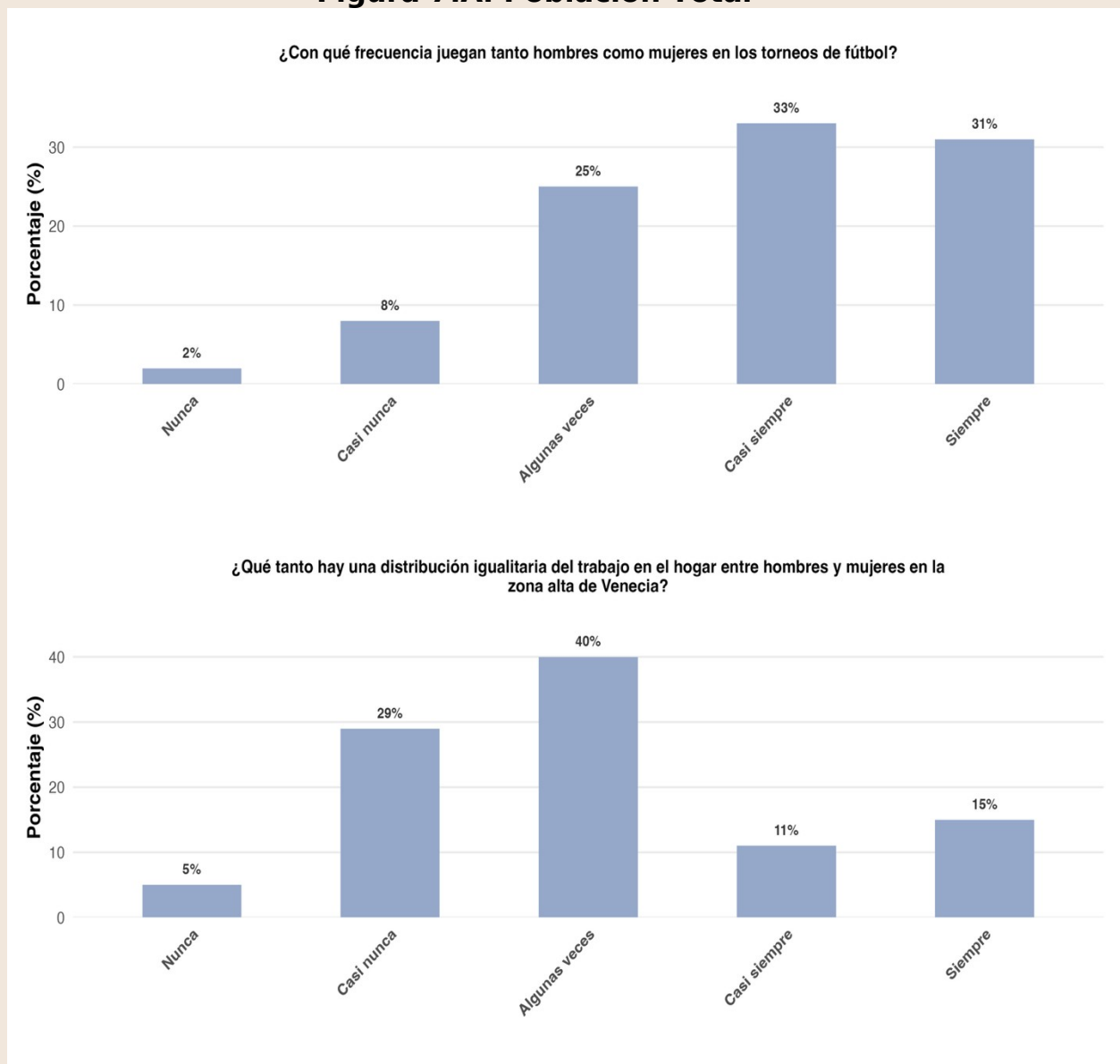


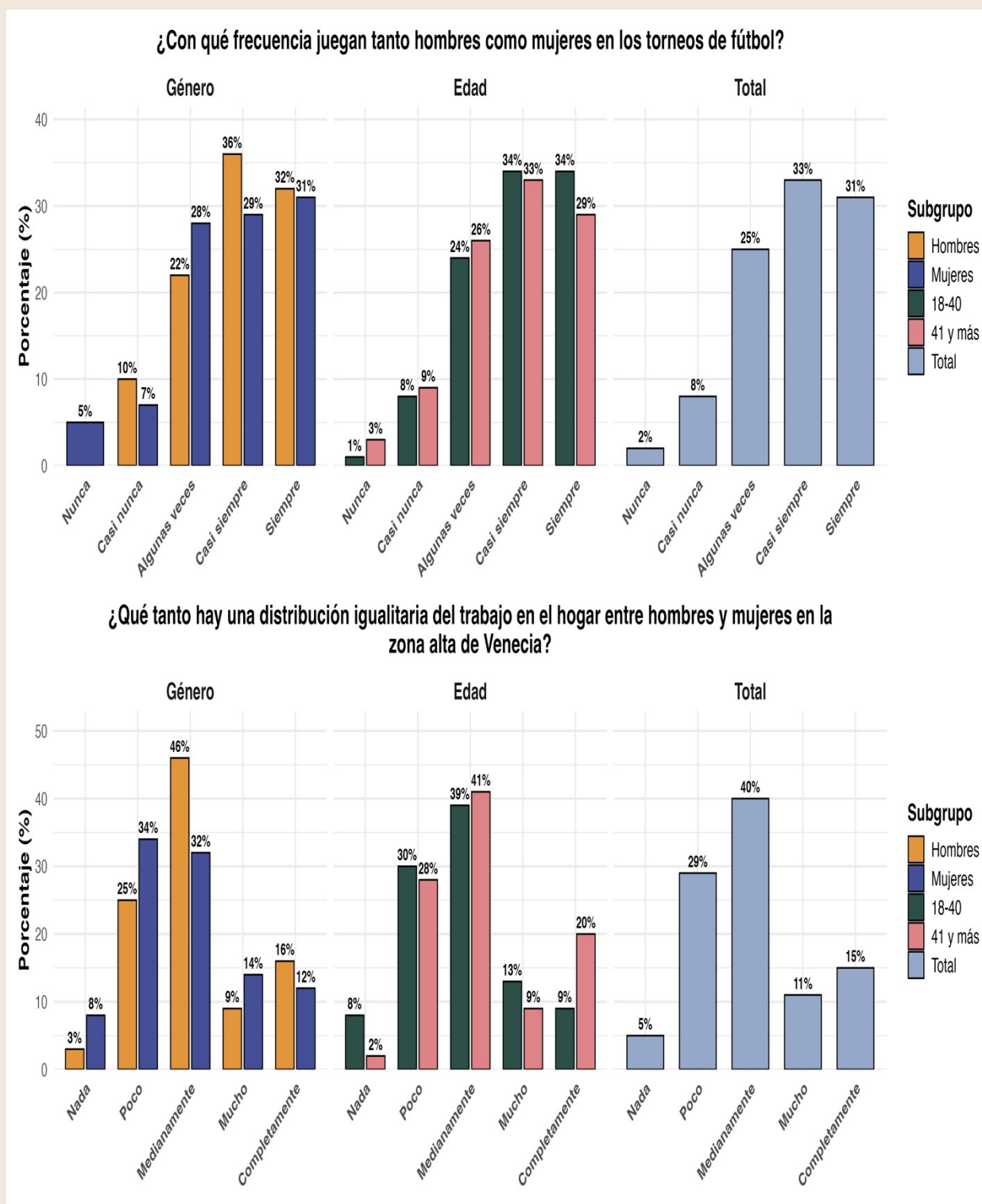
## Cohesión Social

### Grupo 7

- En los torneos de fútbol juegan tanto hombres como mujeres.
- Hay una distribución igualitaria del trabajo en el hogar entre hombres y mujeres en la zona alta de Venecia.

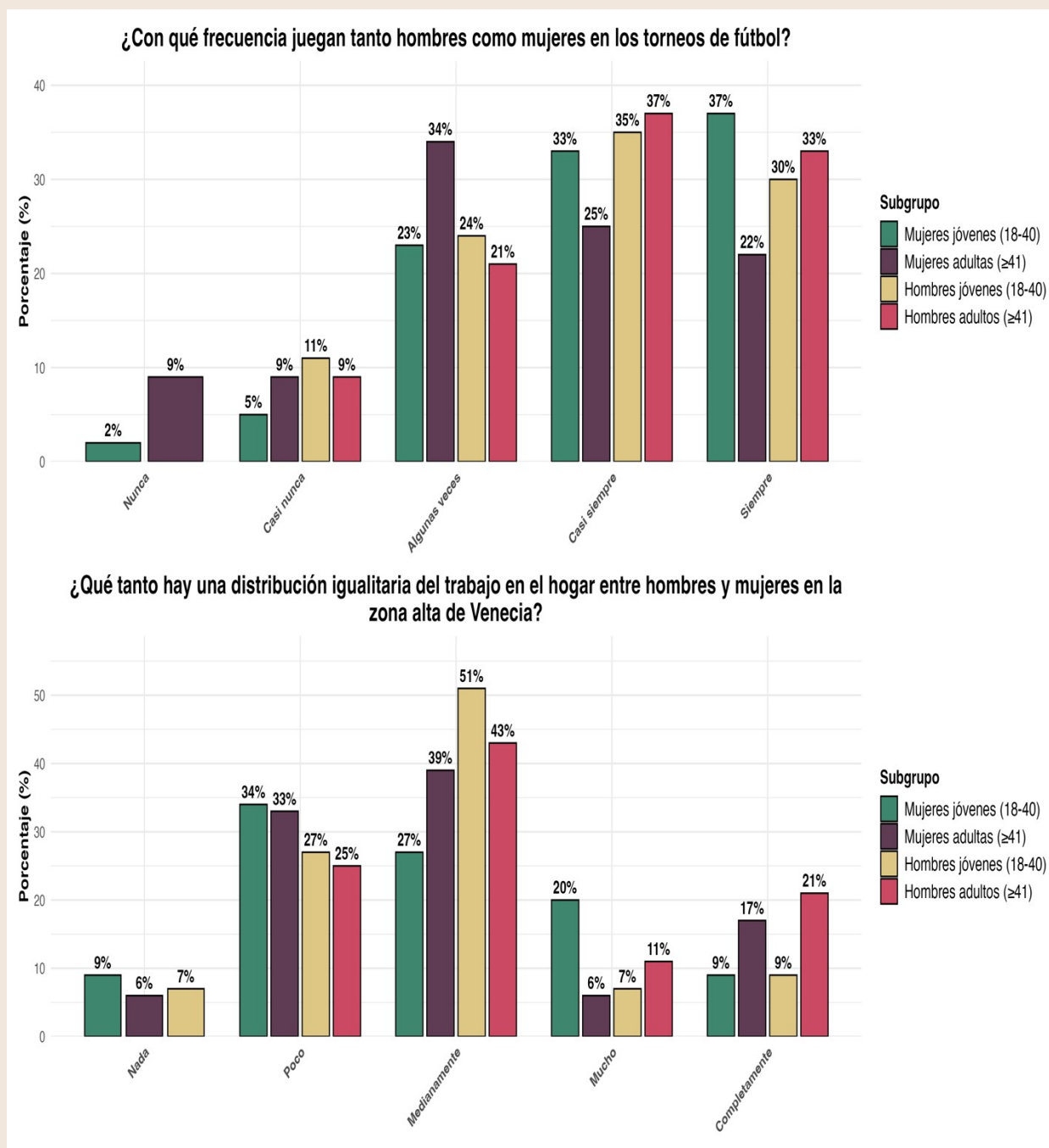
**Figura 7.A. Población Total**



**Figura 7.B. Grupos de Género y Grupos Etarios**




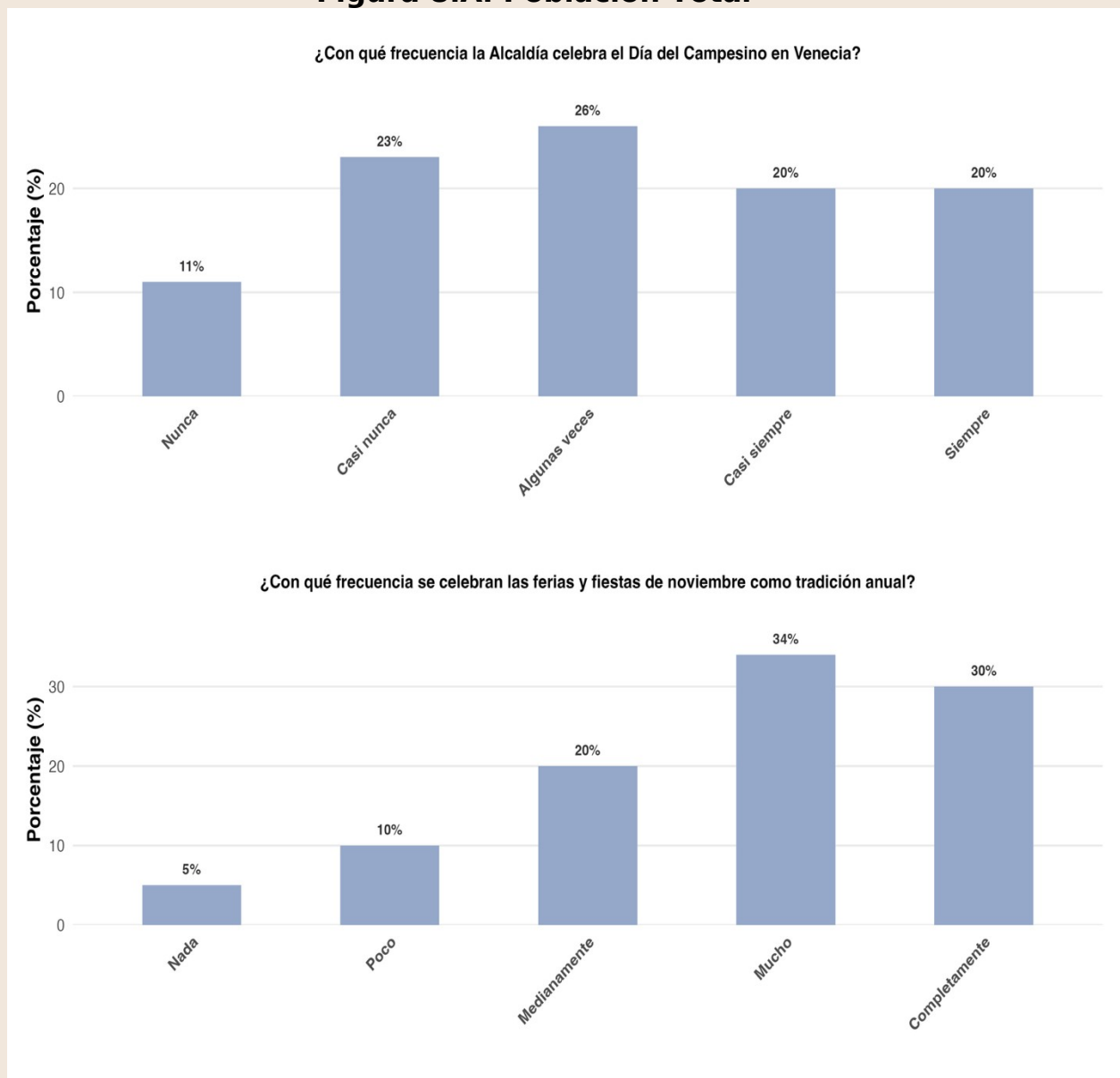
**Figura 7.C. Grupos Interseccionales Género-Edad**



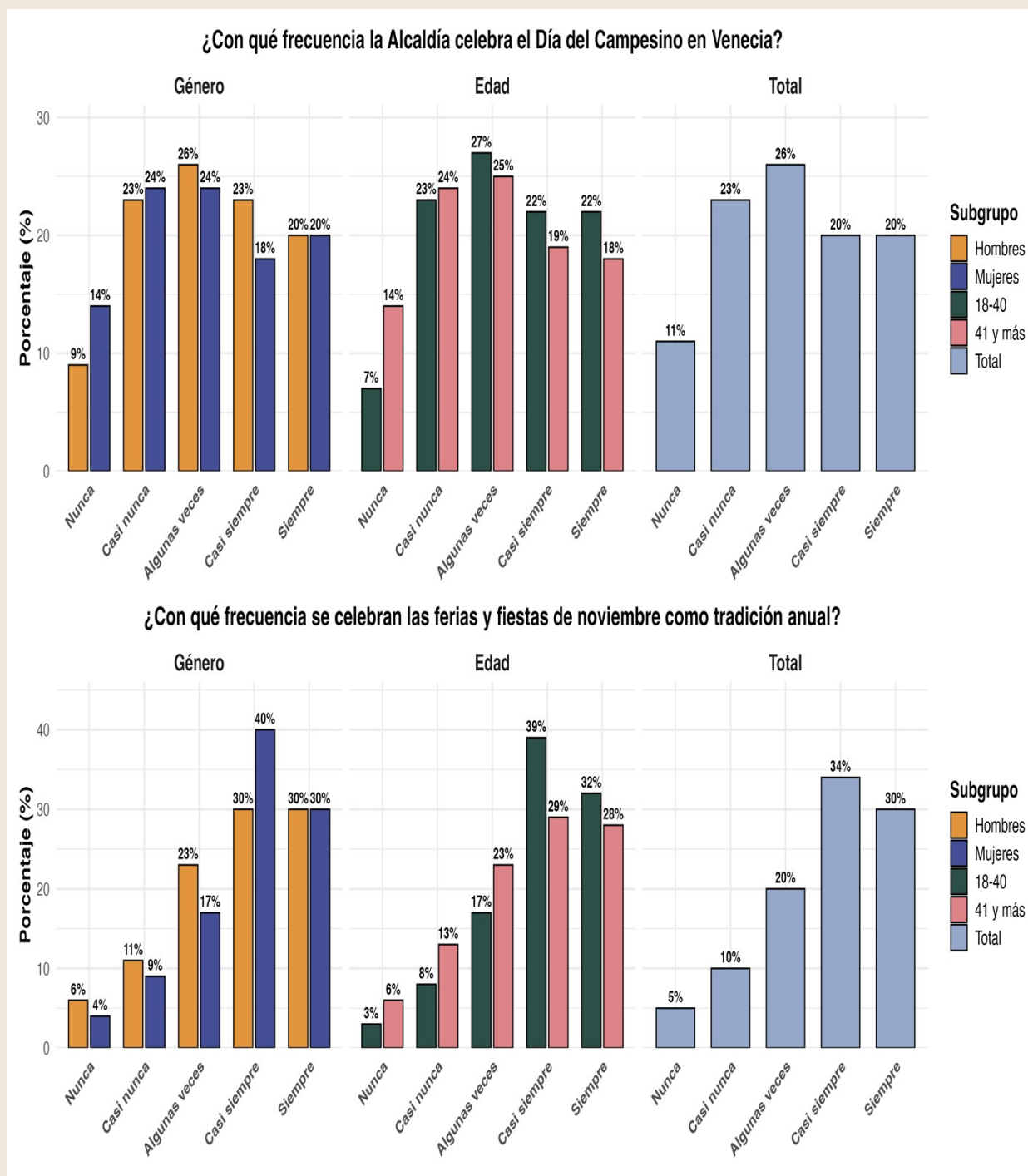
## Grupo 8

- La Alcaldía celebra el Día del Campesino en Venecia.
- Se celebran las ferias y fiestas de noviembre como tradición anual.

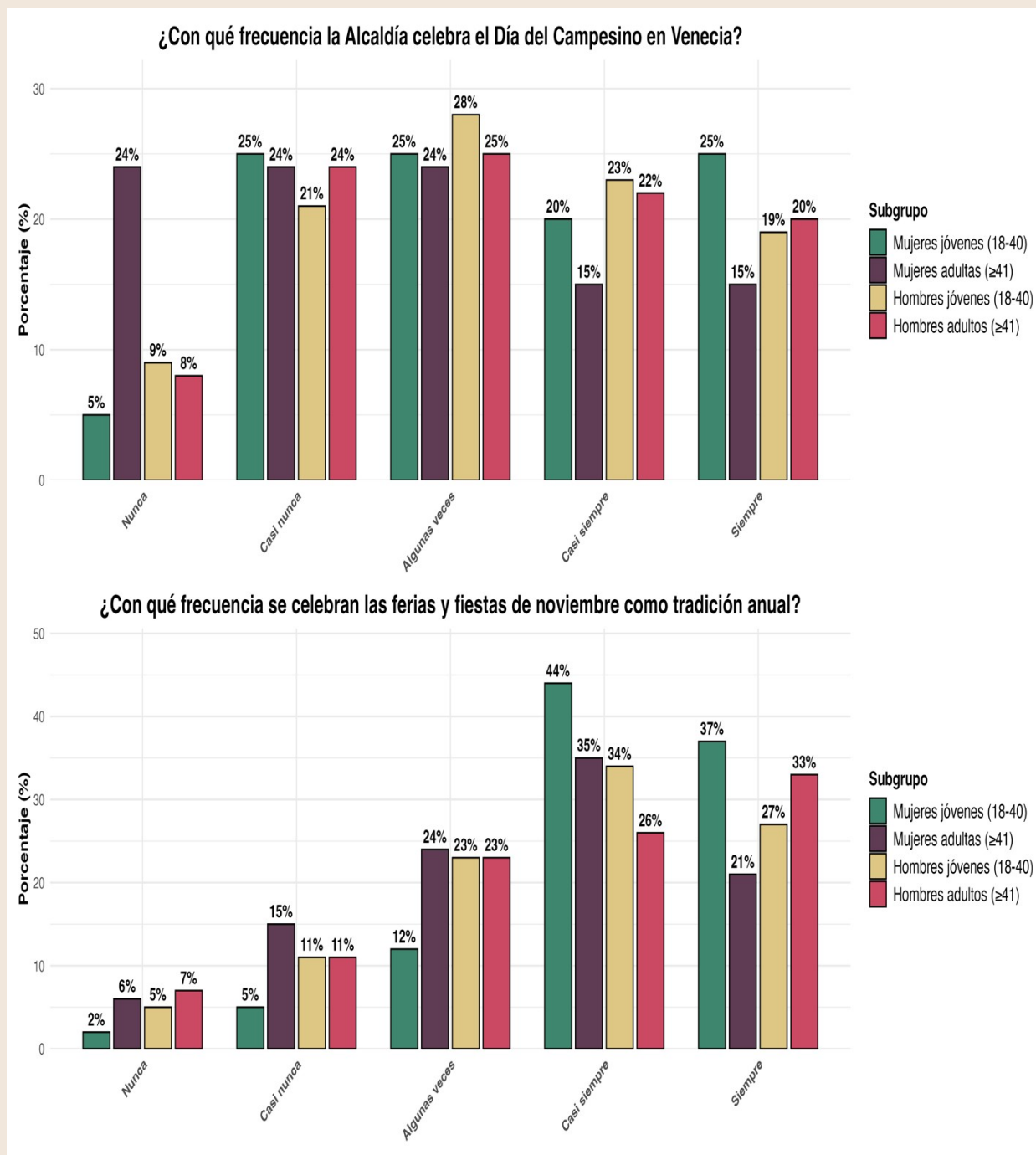
**Figura 8.A. Población Total**





**Figura 8.B. Grupos de Género y Grupos Etarios**


**Figura 8.C. Grupos Interseccionales Género-Edad**

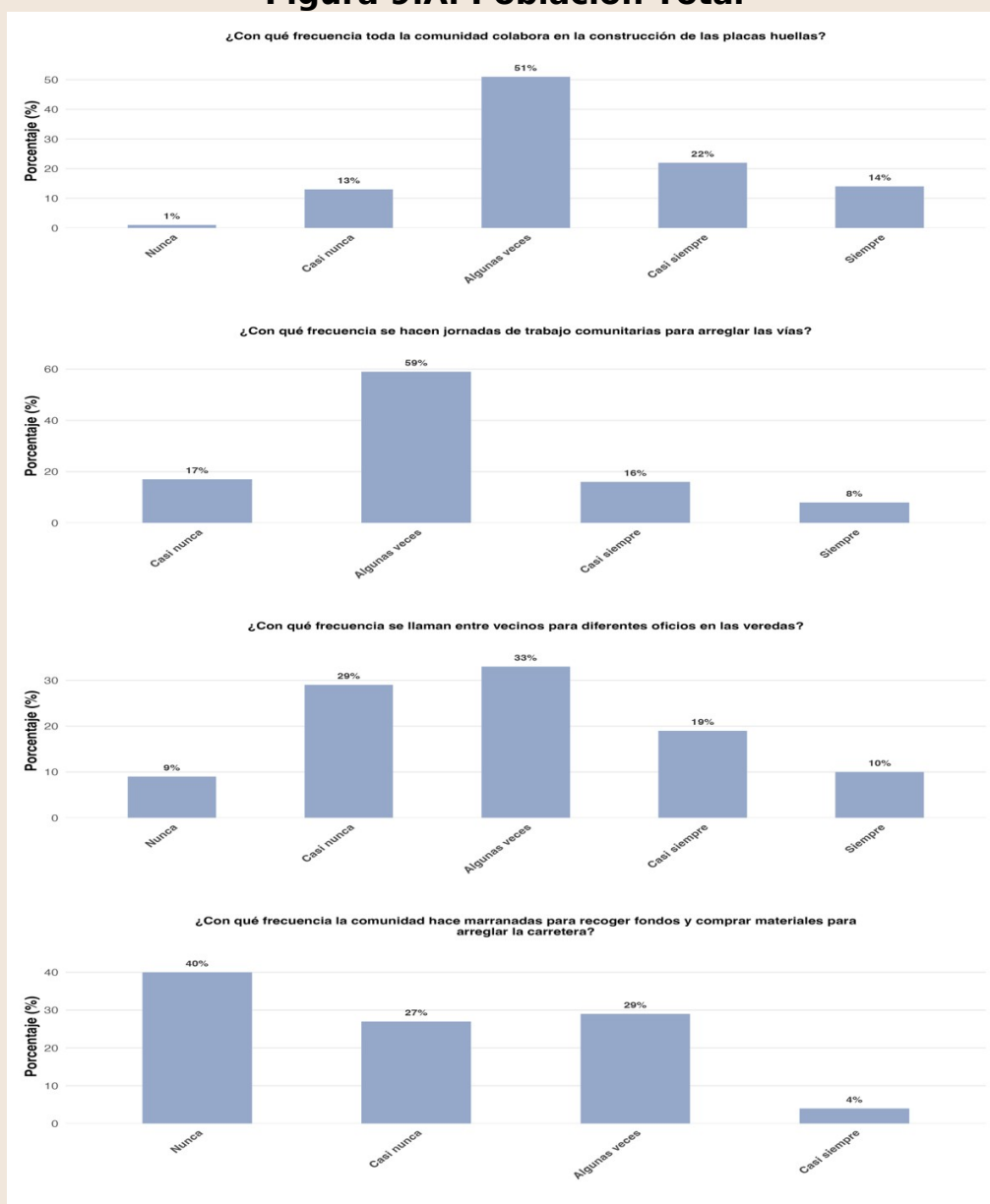




## Grupo 9

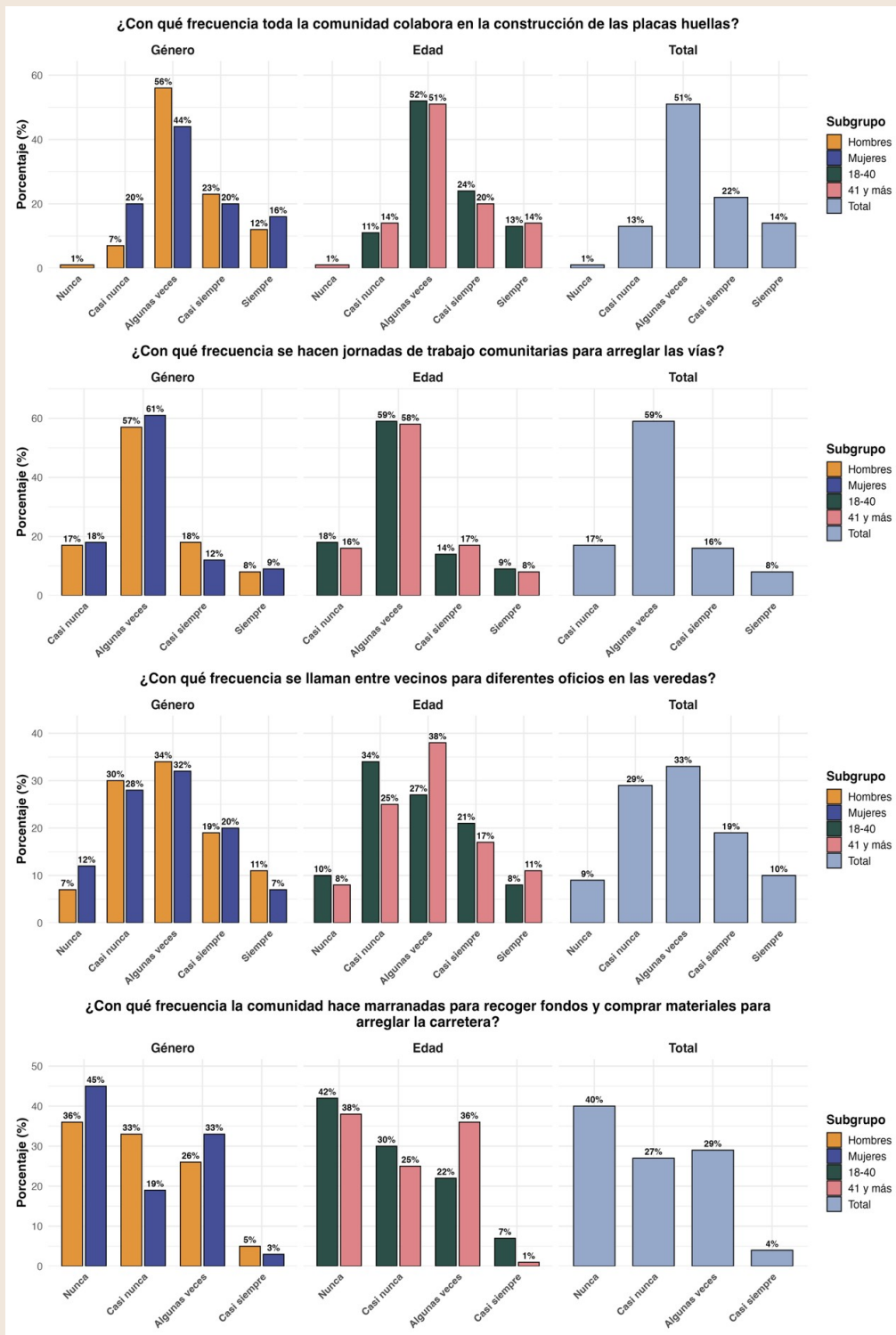
- La comunidad colabora en la construcción de las placas huellas.
- Se hacen jornadas de trabajo comunitarias para arreglar las vías.
  - Se llaman entre vecinos para diferentes oficios en las veredas.
- La comunidad hace marranadas para recoger fondos y comprar materiales para arreglar la carretera.

**Figura 9.A. Población Total**





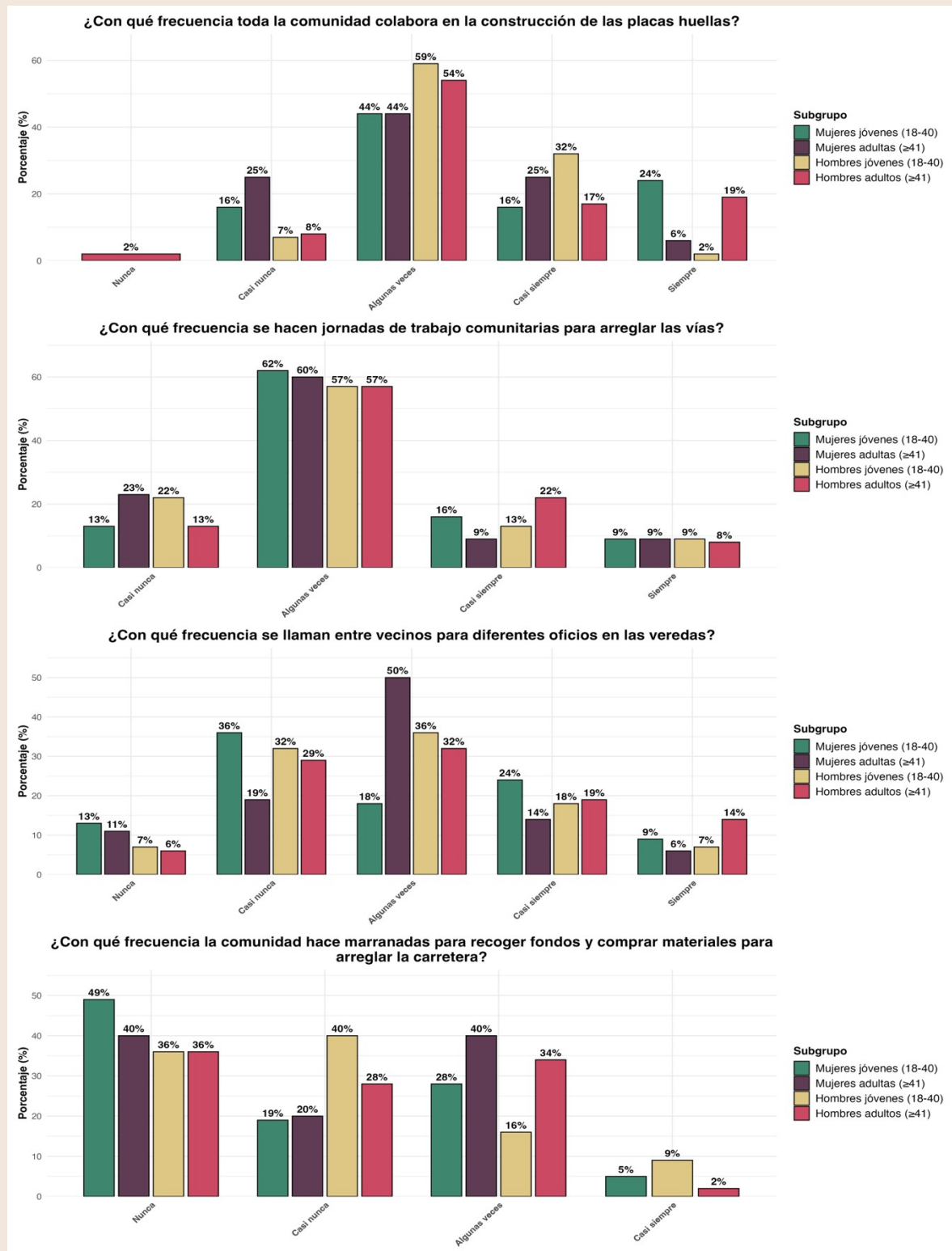
### Figura 9.B. Grupos de Género y Grupos Etarios







### Figura 9.C. Grupos Interseccionales Género-Edad



**Grupo 10**

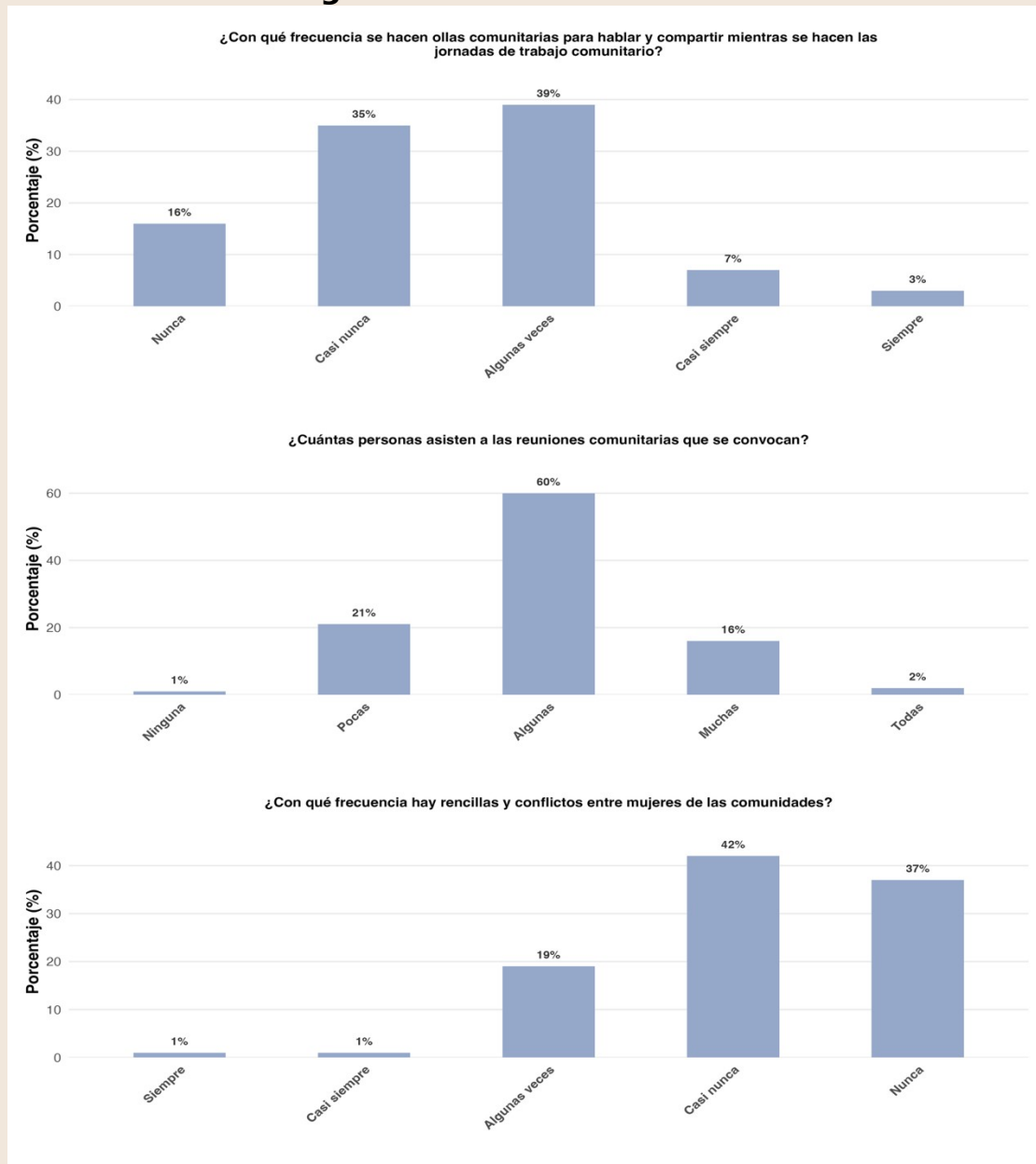
Se hacen ollas comunitarias para hablar y compartir mientras se hacen las jornadas de trabajo comunitario.

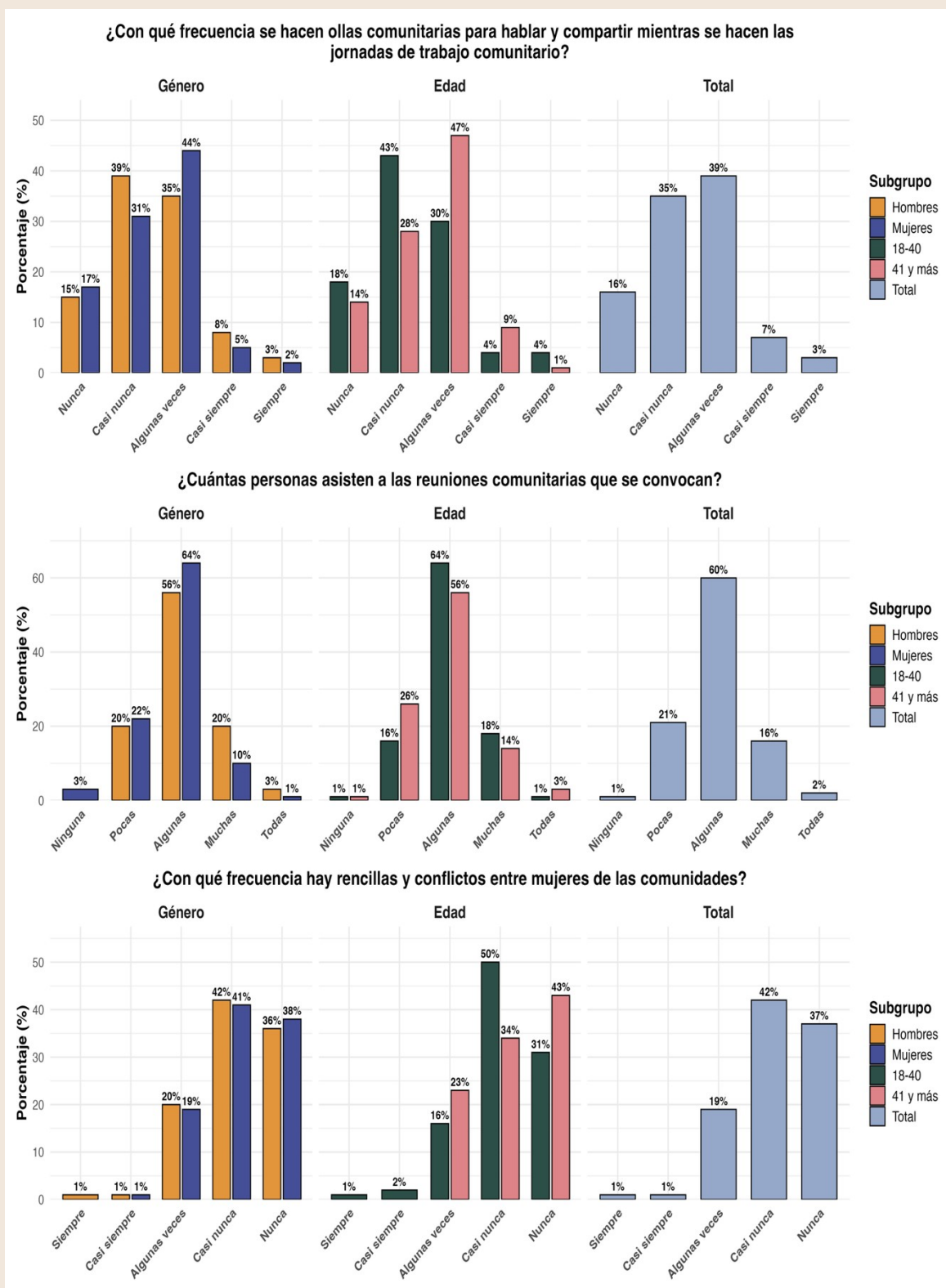
Las personas asisten a las reuniones comunitarias que se convocan.

No hay rencillas y conflictos entre mujeres de las comunidades.

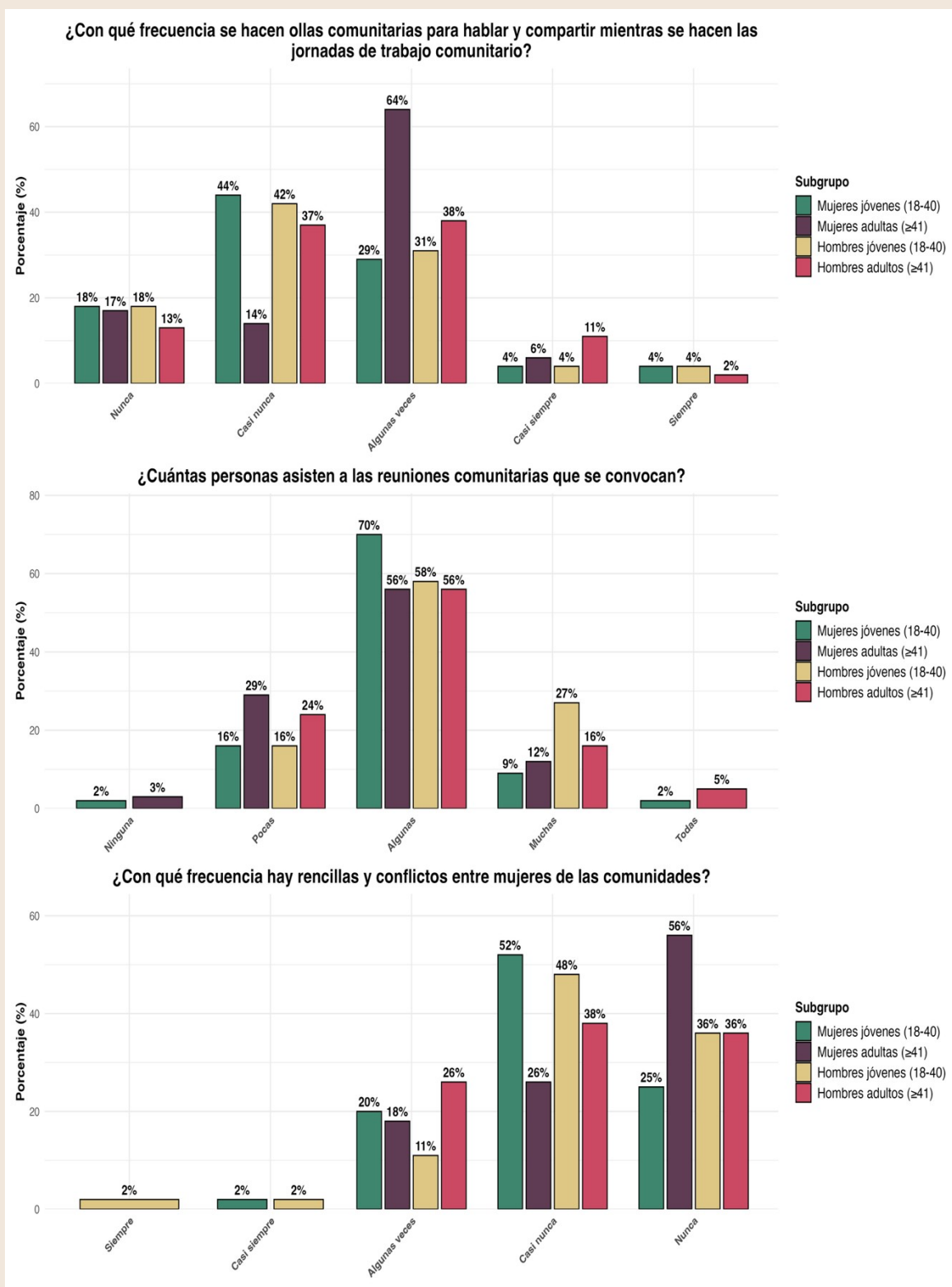


## Figura 10.A. Población Total




**Figura 10.B. Grupos de Género y Grupos Etarios**




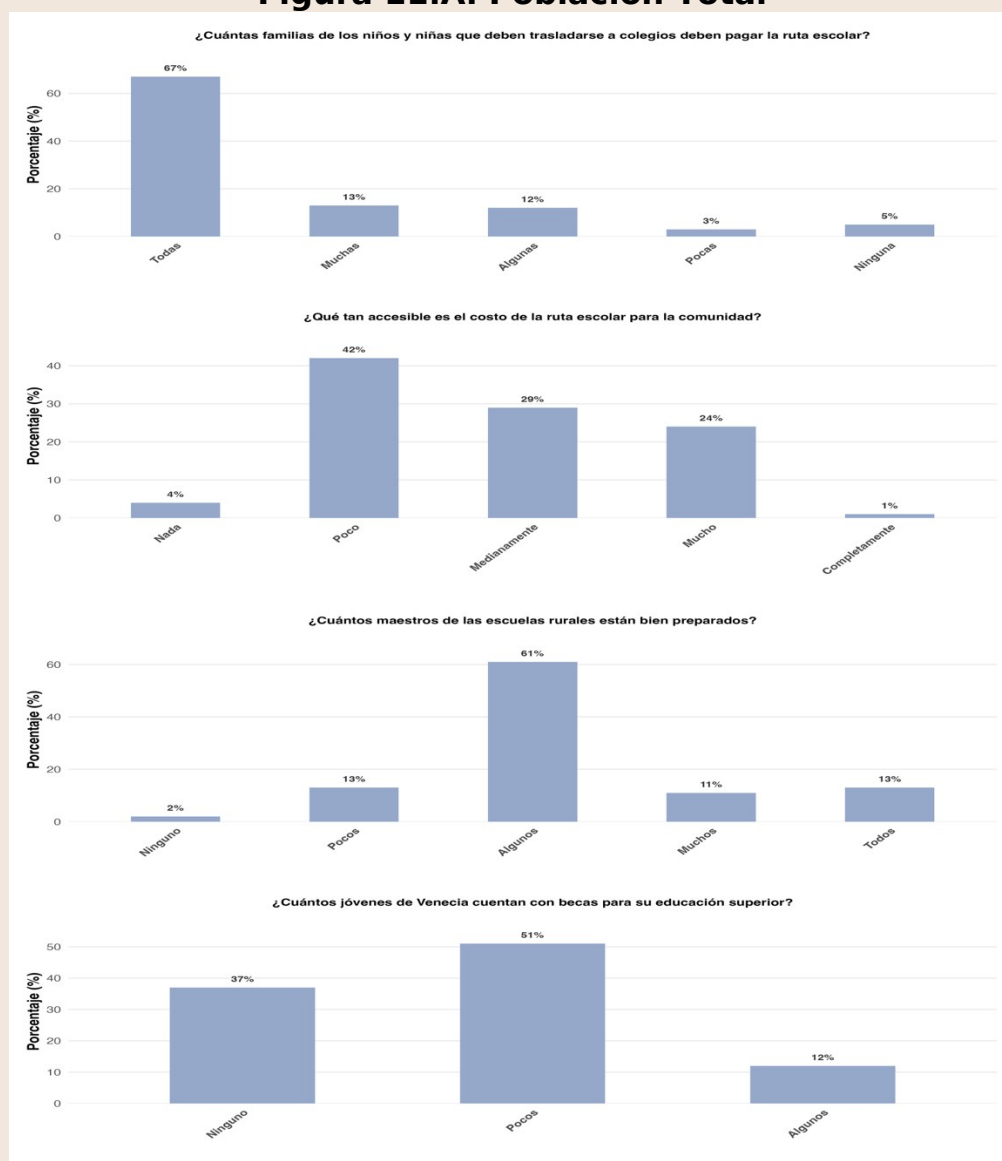
**Figura 10.C. Grupos Interseccionales Género-Edad**



## Condiciones de Vida Grupo 11

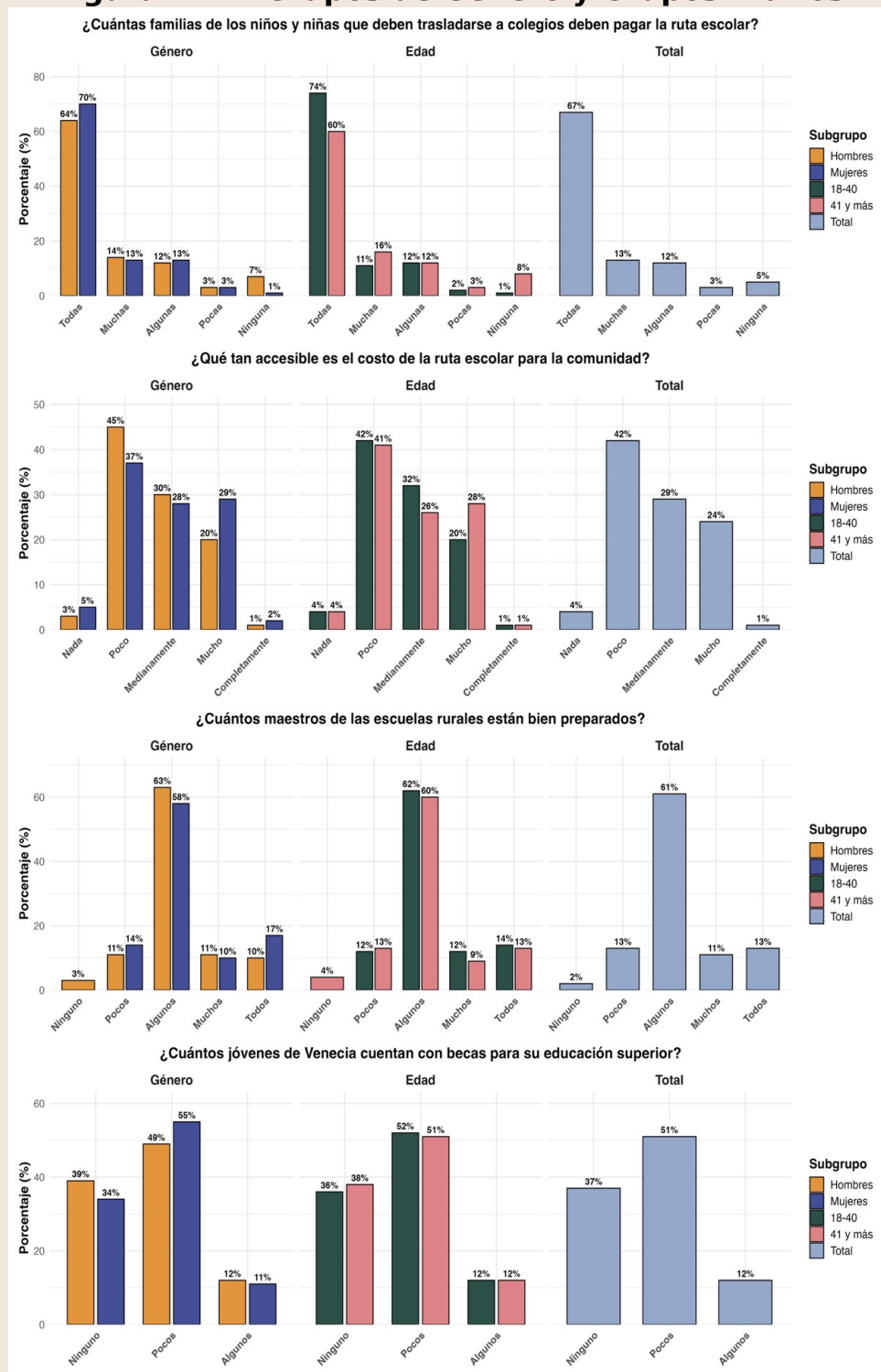
- Las familias de los niños y niñas que deben trasladarse a colegios no deben pagar la ruta escolar.
- El costo de la ruta escolar es accesible para la comunidad.
- Los maestros de las escuelas rurales están bien preparados.
- Las y los jóvenes de Venecia cuentan con becas para su educación superior.

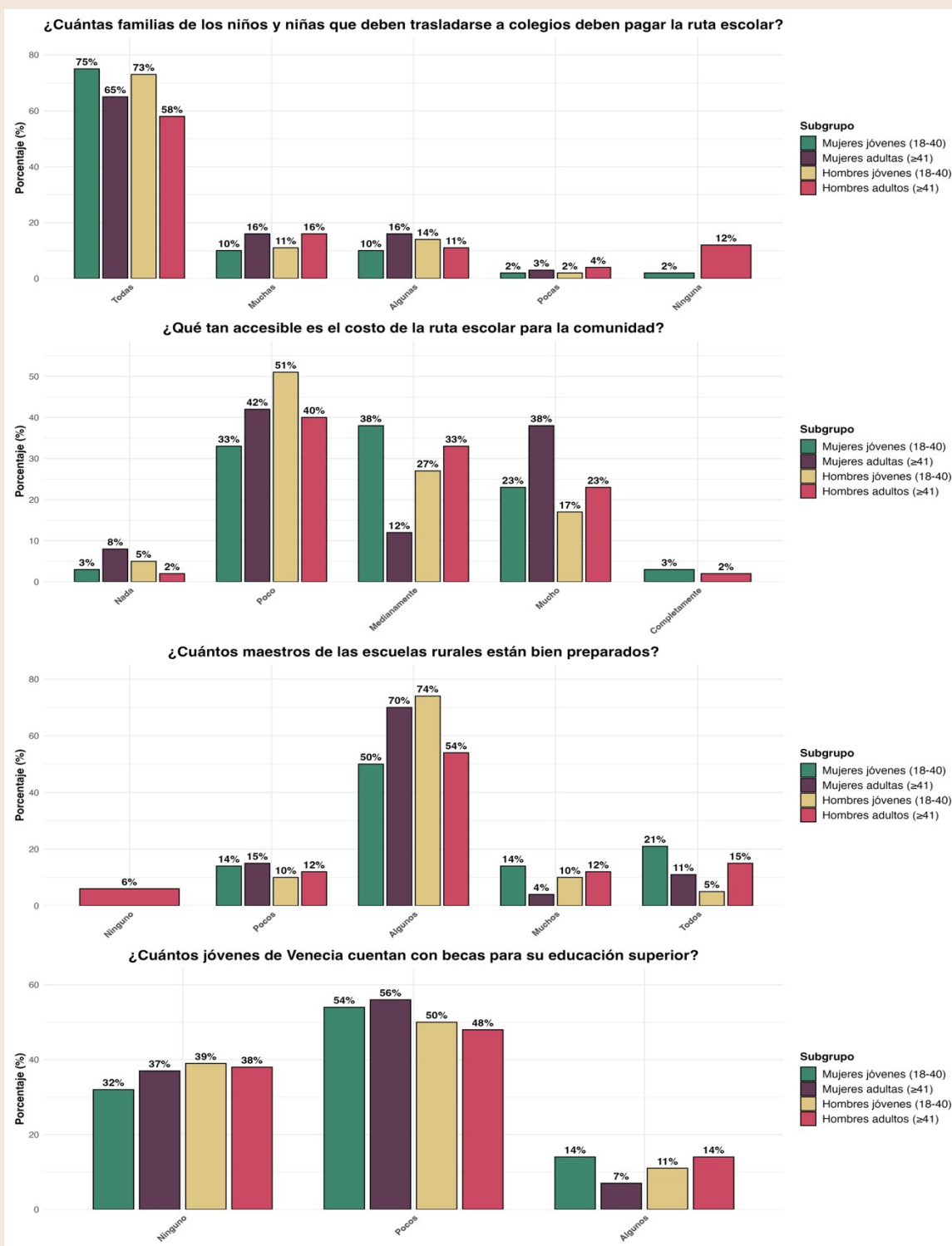
**Figura 11.A. Población Total**





## Figura 11.B. Grupos de Género y Grupos Etarios




**Figura 11.C. Grupos Interseccionales Género-Edad**


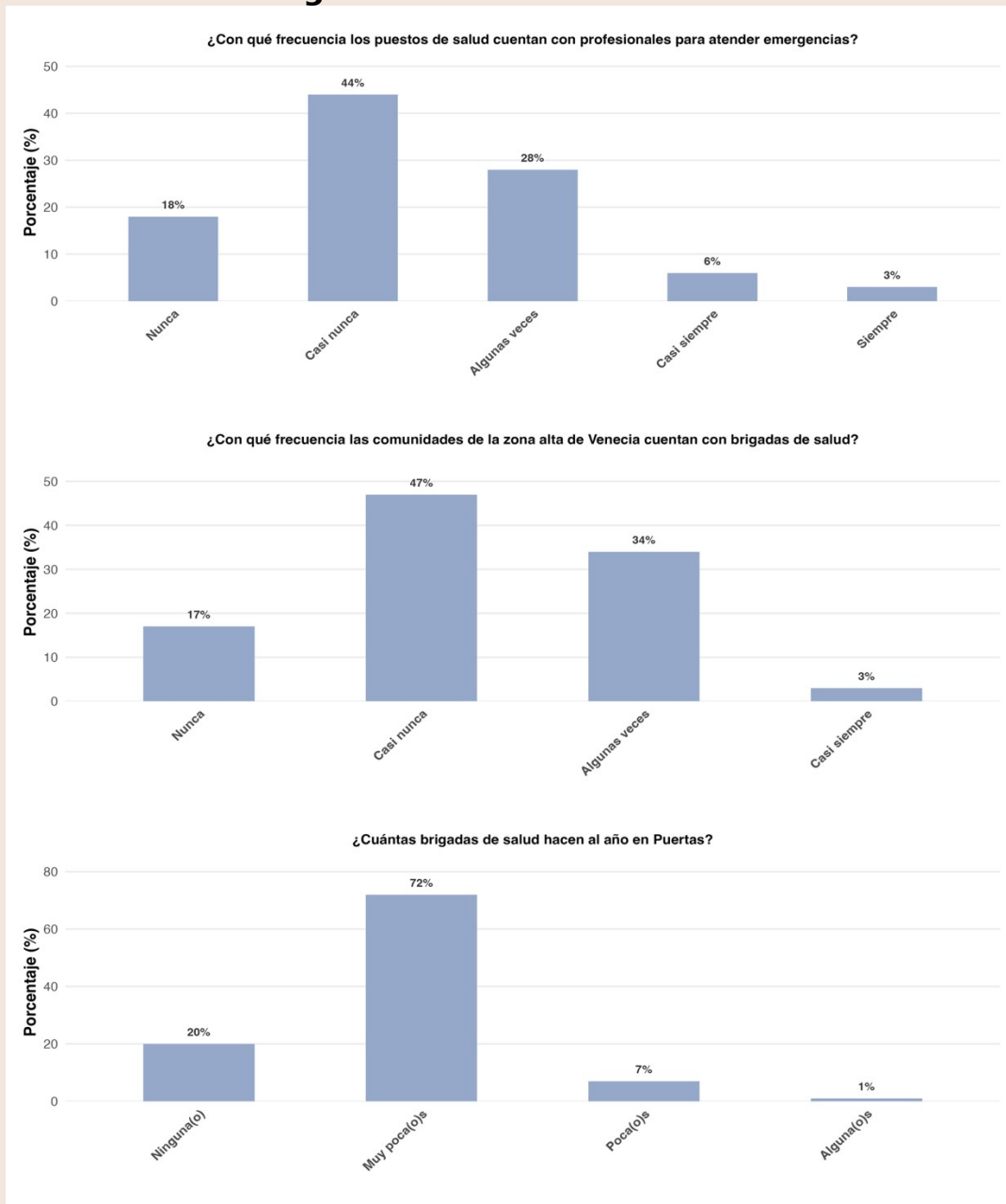




### Grupo 12

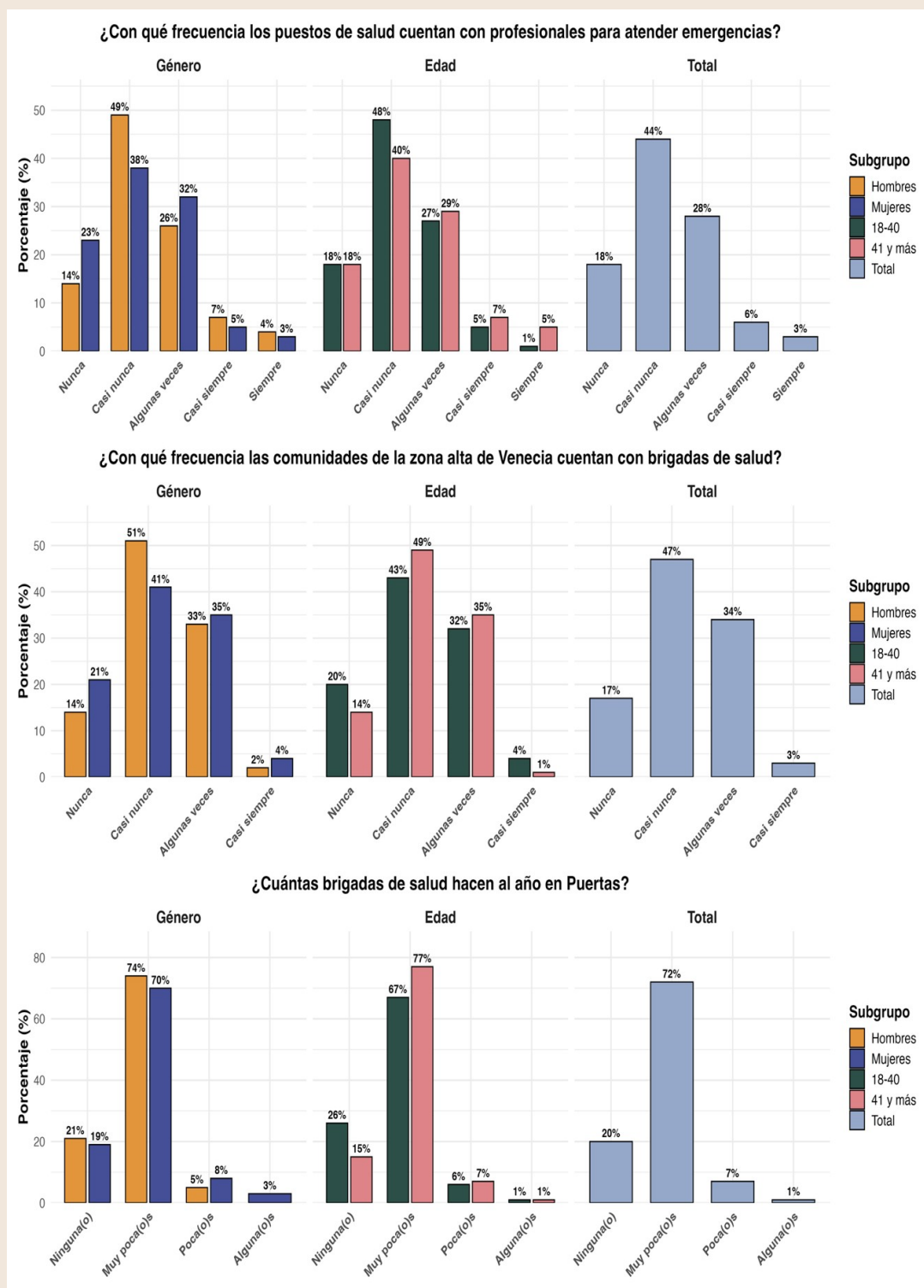
- Los puestos de salud cuentan con profesionales para atender emergencias.
- Las comunidades de la zona alta de Venecia cuentan con brigadas de salud.
  - En Puertas hacen varias brigadas de salud al año.

**Figura 12.A. Población Total**



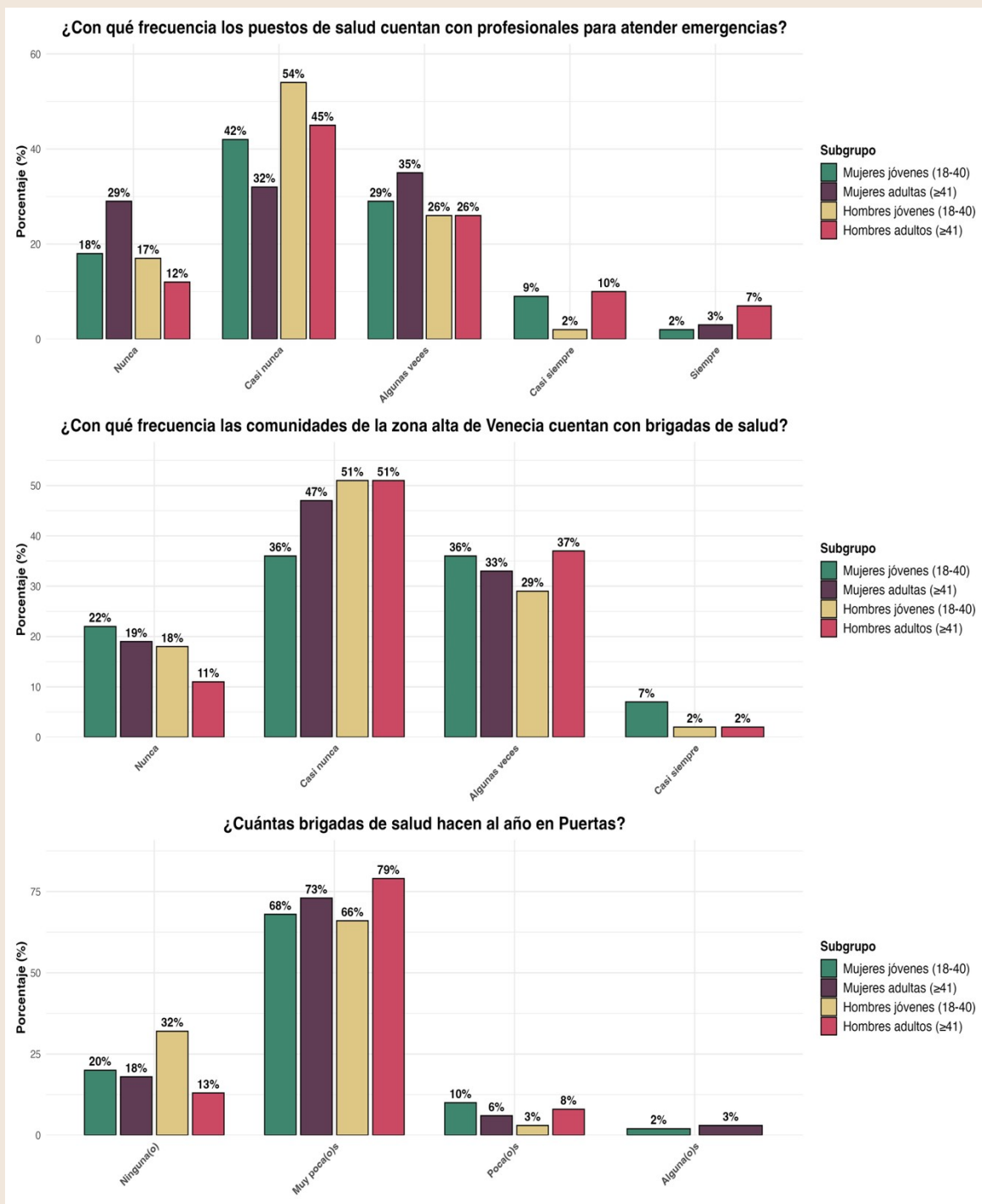


### Figura 12.B. Grupos de Género y Grupos Etarios





### Figura 12.C. Grupos Interseccionales Género-Edad





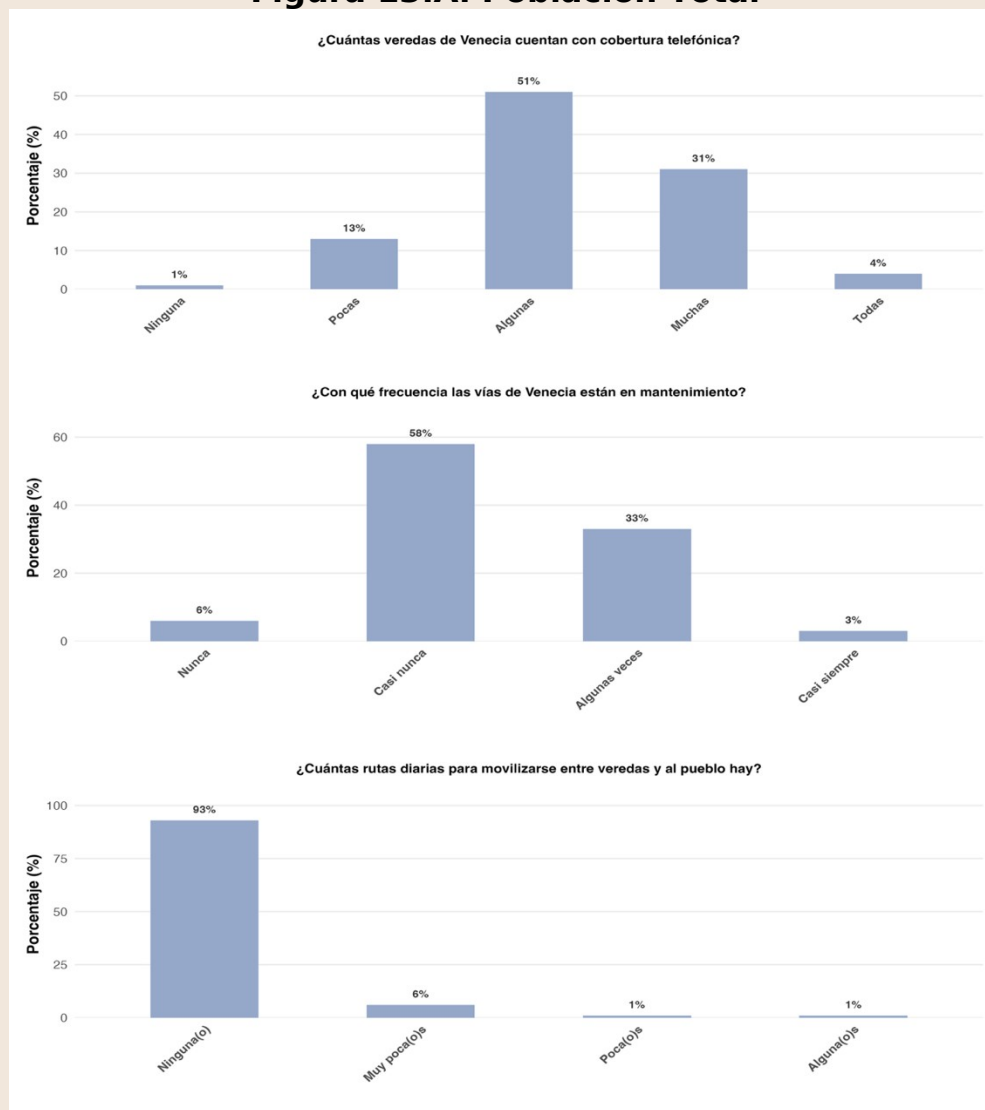
### Grupo 13

Las veredas de Venecia cuentan con cobertura telefónica.

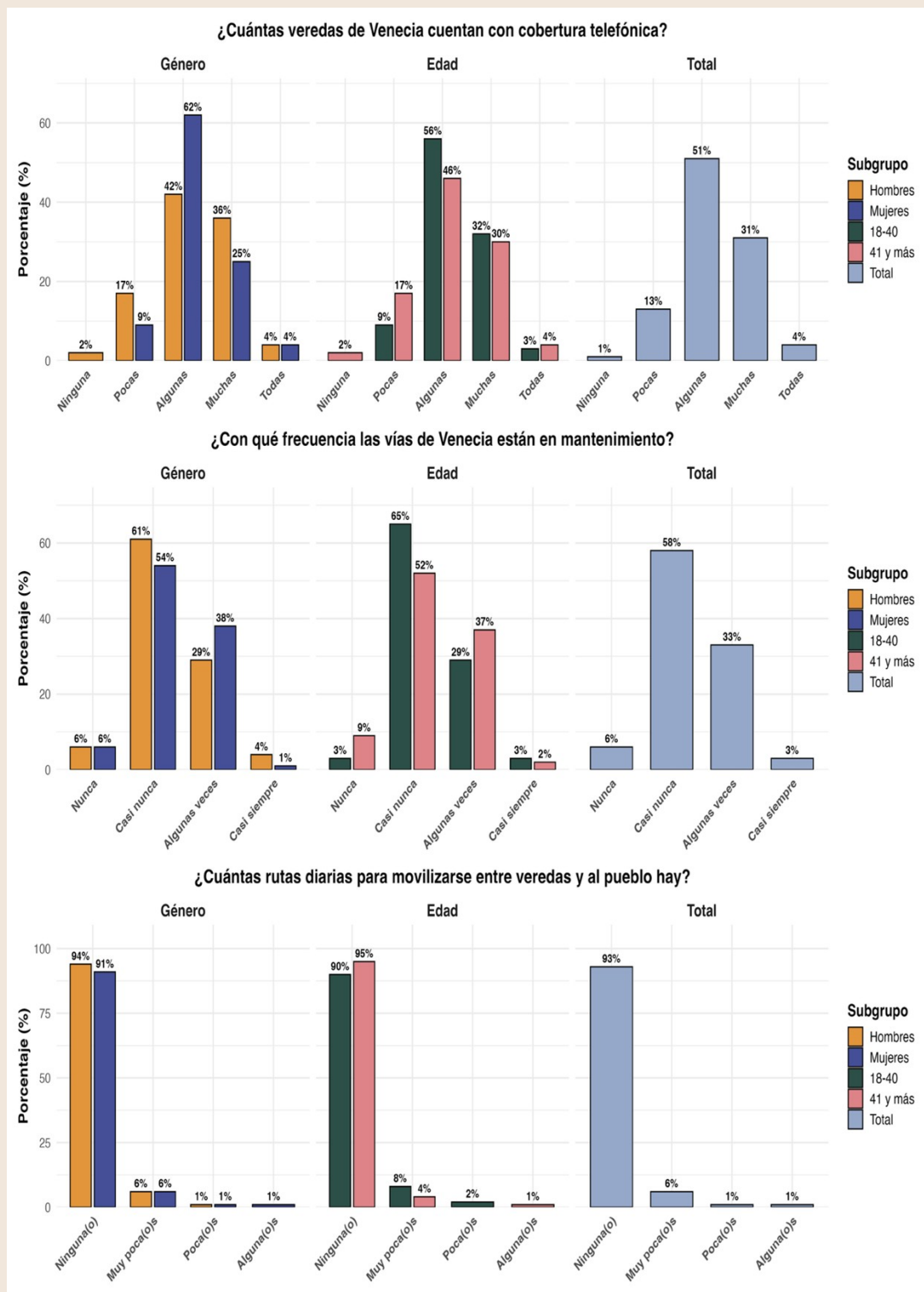
Las vías de Venecia están en constante mantenimiento.

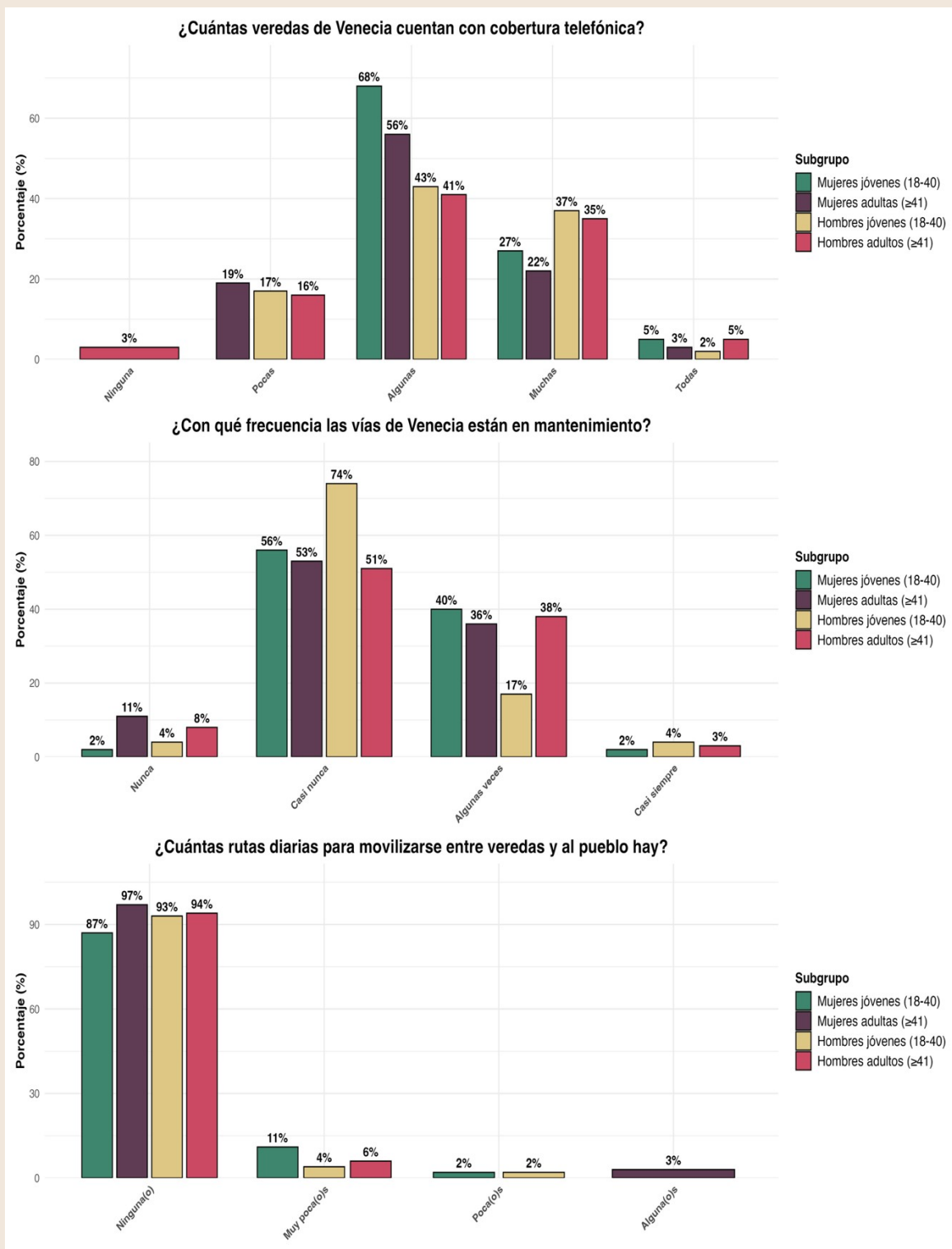
Hay rutas diarias para movilizarse entre veredas y al pueblo.

**Figura 13.A. Población Total**





**Figura 13.B. Grupos de Género y Grupos Etarios**


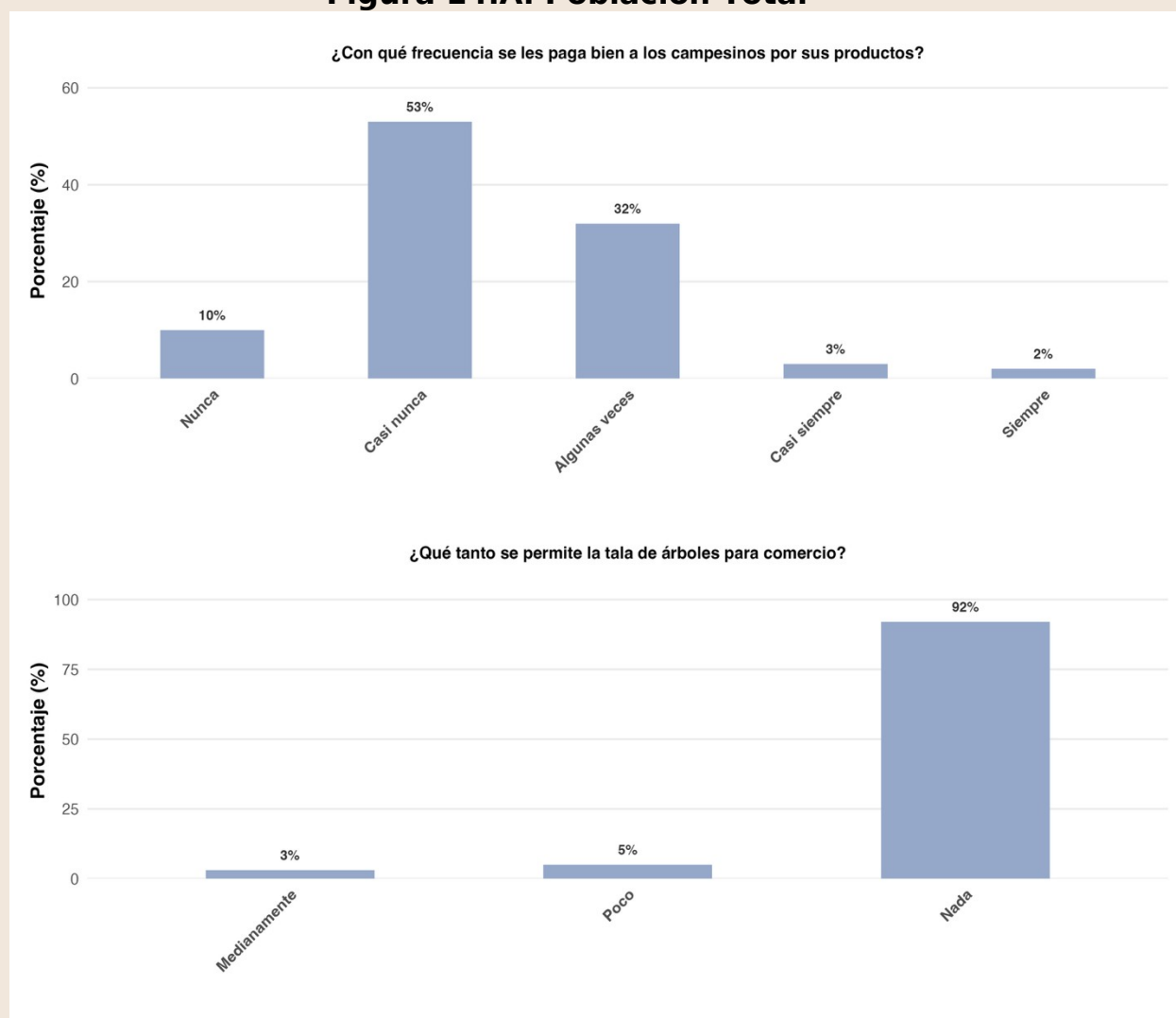

**Figura 13.C. Grupos Interseccionales Género-Edad**


## Grupo 14

Se les paga bien a los campesinos por sus productos.

No se permite la tala de árboles para comercio.

### Figura 14.A. Población Total



### **Figura 14.B. Grupos de Género y Grupos Etarios**



### **Figura 14.C. Grupos Interseccionales Género-Edad**



# CABRERA

Resultados encuestas  
Indicadores de paz cotidiana



A continuación, presentamos los resultados de la encuesta realizada en la comunidad a partir de los 40 indicadores transformados en preguntas. En esta sección organizamos los indicadores y sus respectivas preguntas bajo una de las dimensiones que representan para poder hacer comparaciones temáticas. Dentro de cada dimensión, agrupamos los indicadores de tal forma que permita comparar las posturas de la comunidad sobre diferentes aspectos de una temática en particular. En total, los 40 indicadores han sido ordenados en 15 grupos abarcando las cinco dimensiones EPI: Violencia y Seguridad (grupos 1-3), Abordaje del Pasado (grupos 4 y 5), Ejercicios de Ciudadanía (grupos 6-9), Cohesión Social (grupos 10-13) y Condiciones de Vida (grupos 14 y 15).

Para cada grupo de preguntas o indicadores que reflejan una temática común, presentamos un cuadro de texto que los enlista, seguido por tres tipos de gráficos. Primero, la figura A presenta los hallazgos a nivel de toda la población encuestada en la comunidad. En segundo lugar, la figura B incluye gráficos que comparan las posturas de los dos grupos de género (hombres y mujeres) y las de los dos grupos etarios (adultos jóvenes y adultos mayores). Por último, la figura C abarca gráficos que comparan cuatro grupos en la comunidad: mujeres jóvenes, mujeres mayores, hombres jóvenes y hombres mayores. Nos referimos a estos como los gráficos interseccionales ya que intersecan o traslapan el género y la edad de las personas que participaron en la encuesta. Así, la figura A de cada grupo de indicadores nos dan un panorama general de la comunidad, mientras que las figuras B y C nos permiten evaluar las similitudes y diferencias entre grupos demográficos y representar mejor los matices de las percepciones y experiencias de paz dentro de la comunidad.

Los indicadores están escritos en los cuadros de texto y representan las condiciones que hacen posible la paz. Cada gráfico contiene el indicador transformado en pregunta de frecuencia, cantidad, intensidad o, en unos pocos casos, en pregunta binaria (sí o no). Las barras del gráfico muestran la distribución porcentual de personas encuestadas a lo largo de las cinco opciones (dos en el caso de las preguntas binarias). De izquierda a derecha, las barras representan desde los niveles mínimos o nulos de paz hasta los niveles más altos de condiciones que hacen posible la paz. Por ejemplo, el indicador *Las mujeres se organizan y se asocian para hacer proyectos comunitarios* (grupo 7) fue transformado a: *¿Cuántas mujeres se organizan y se asocian para hacer proyectos comunitarios?* El gráfico muestra cinco niveles ordenados de menor a

mayor (*Ninguna* hasta *Todas*) de izquierda a derecha, desde las condiciones mínimas de paz hasta las máximas. Algunos gráficos cuentan con cuatro o menos niveles puesto que las respuestas de la población sólo reflejan esas opciones.

Es importante notar que, en algunos casos, los indicadores generados por la comunidad describen la ausencia de experiencias, hechos o actividades que impiden o afectan negativamente la construcción de la paz. Por ejemplo, en el indicador *La clase trabajadora y campesina no pone muertos en la guerra* (grupo 3), se resalta que la ausencia de muertos que pertenezcan a la clase trabajadora y campesina ayuda al proceso de paz. Cuando este tipo de indicadores fue transformado a pregunta se eliminó el “no” para evitar que la pregunta esté formulada en sentido negativo y genere confusión a la persona encuestada. Así, *La clase trabajadora y campesina no pone muertos en la guerra* fue transformado en: *¿Con qué frecuencia la clase trabajadora y campesina pone muertos en la guerra?* En estos casos, para mantener el sentido de “menos a más paz” que va de izquierda a derecha en los gráficos, las barras fueron ordenadas de valores mayores a valores menores. De este modo, los niveles menores de la condición que perjudica a la paz se ubican al extremo derecho del gráfico, ya que representan la situación más deseada para la construcción de la paz.





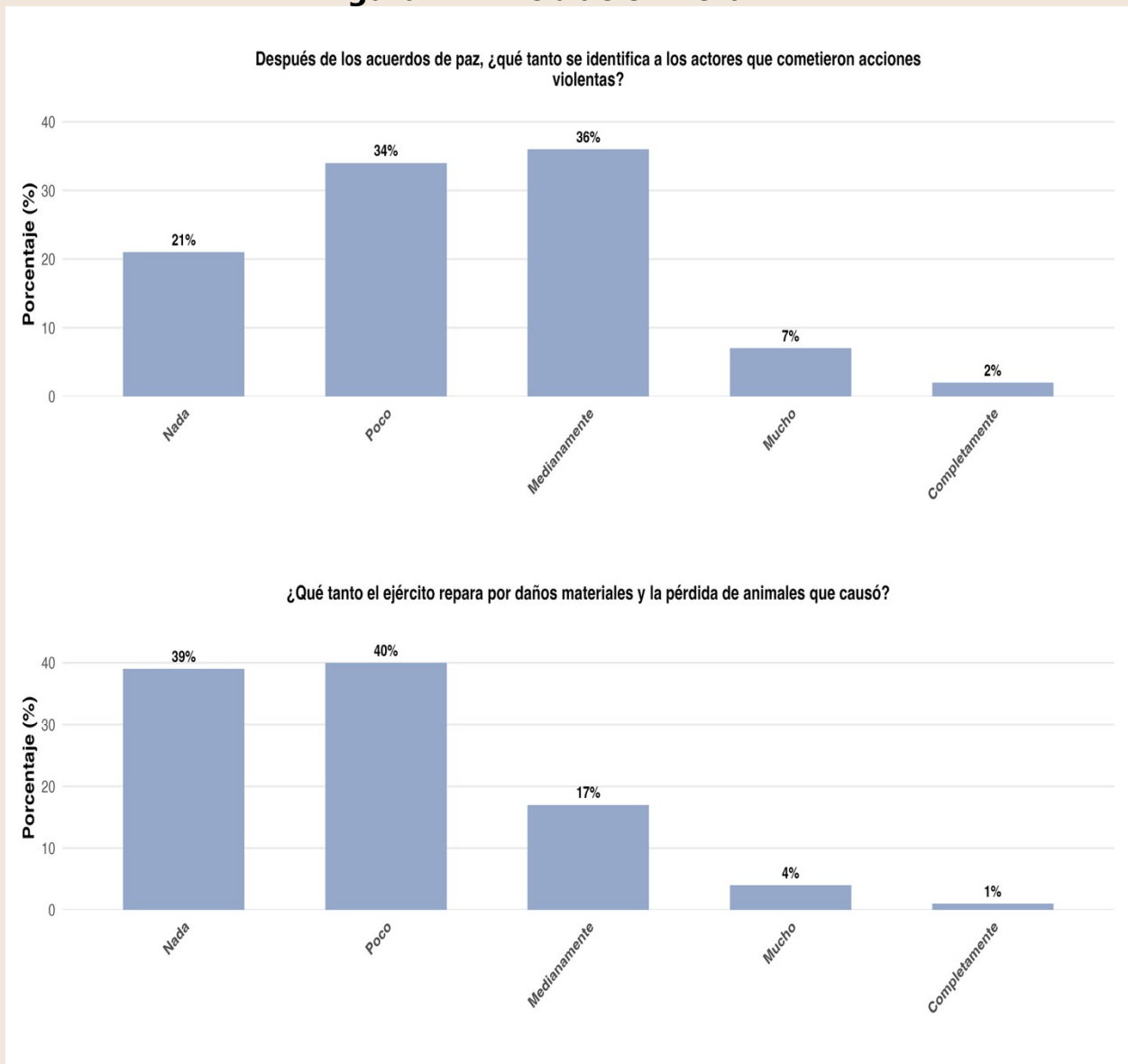
## Violencia y Seguridad

### Grupo 1

Se identifica a los actores que cometieron acciones violentas después de los acuerdos de paz.

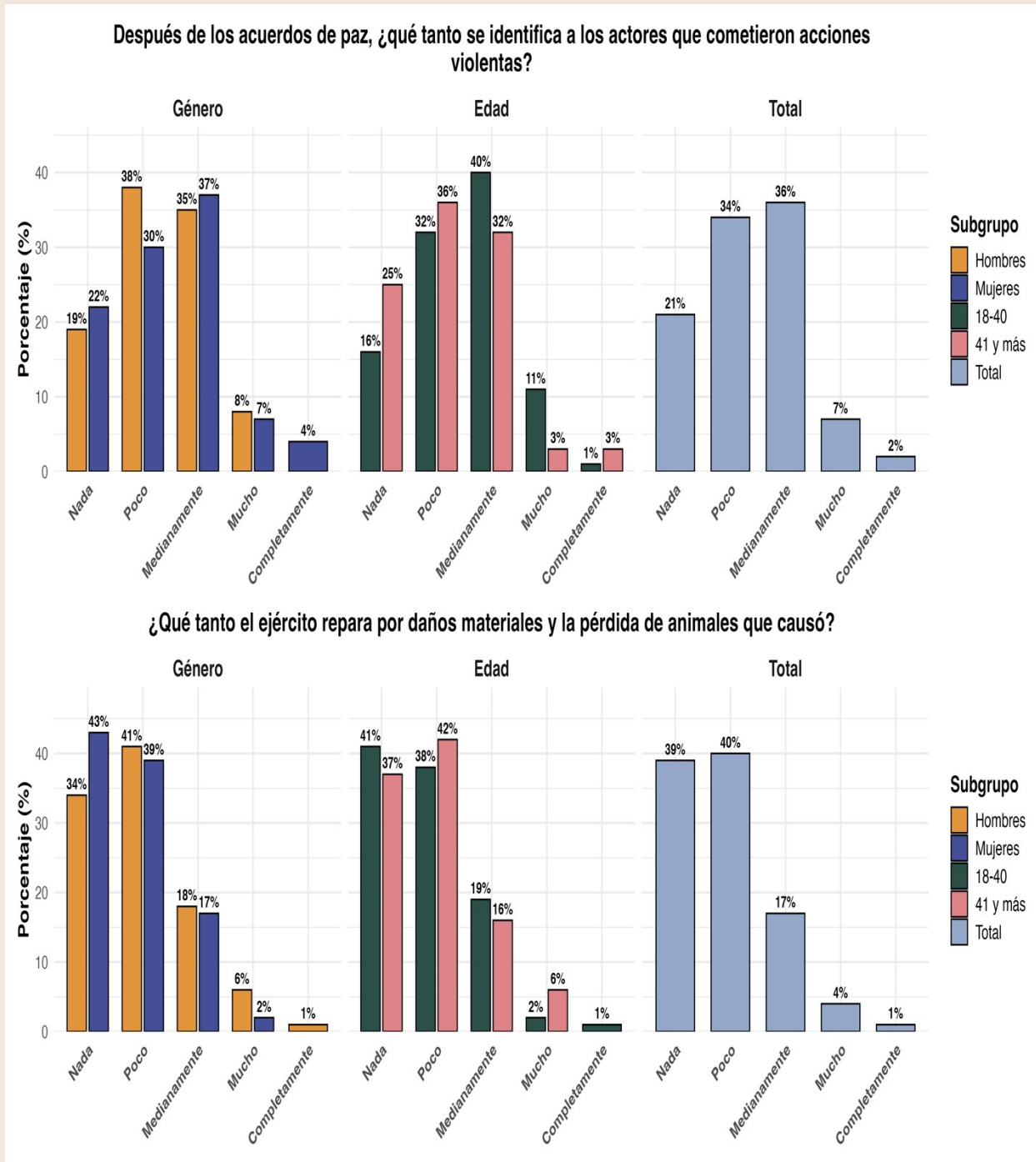
El Ejército repara por daños materiales y la pérdida de animales que causó.

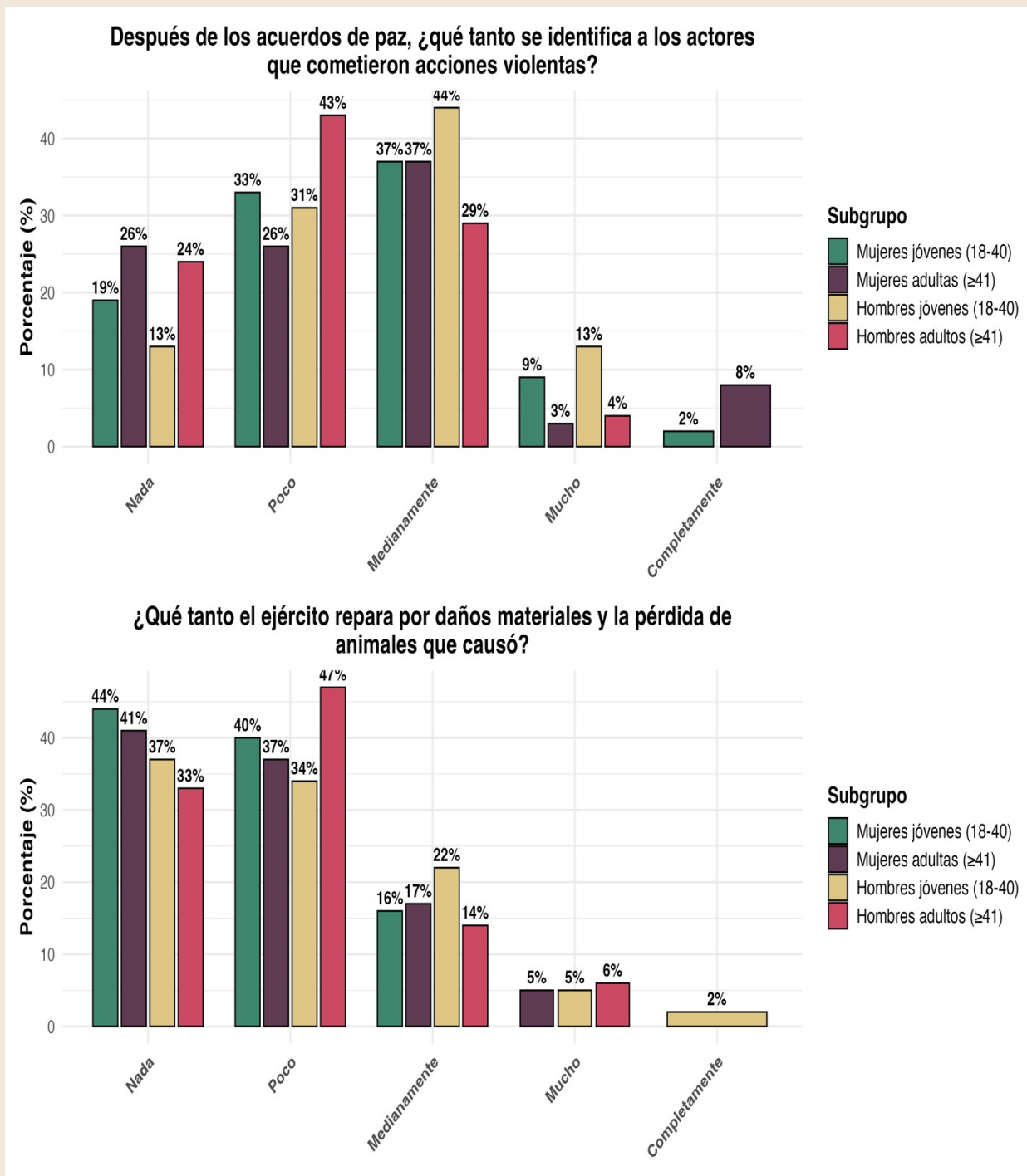
**Figura 1.A. Población Total**





**Figura 1.B. Grupos de Género y Grupos Etarios**



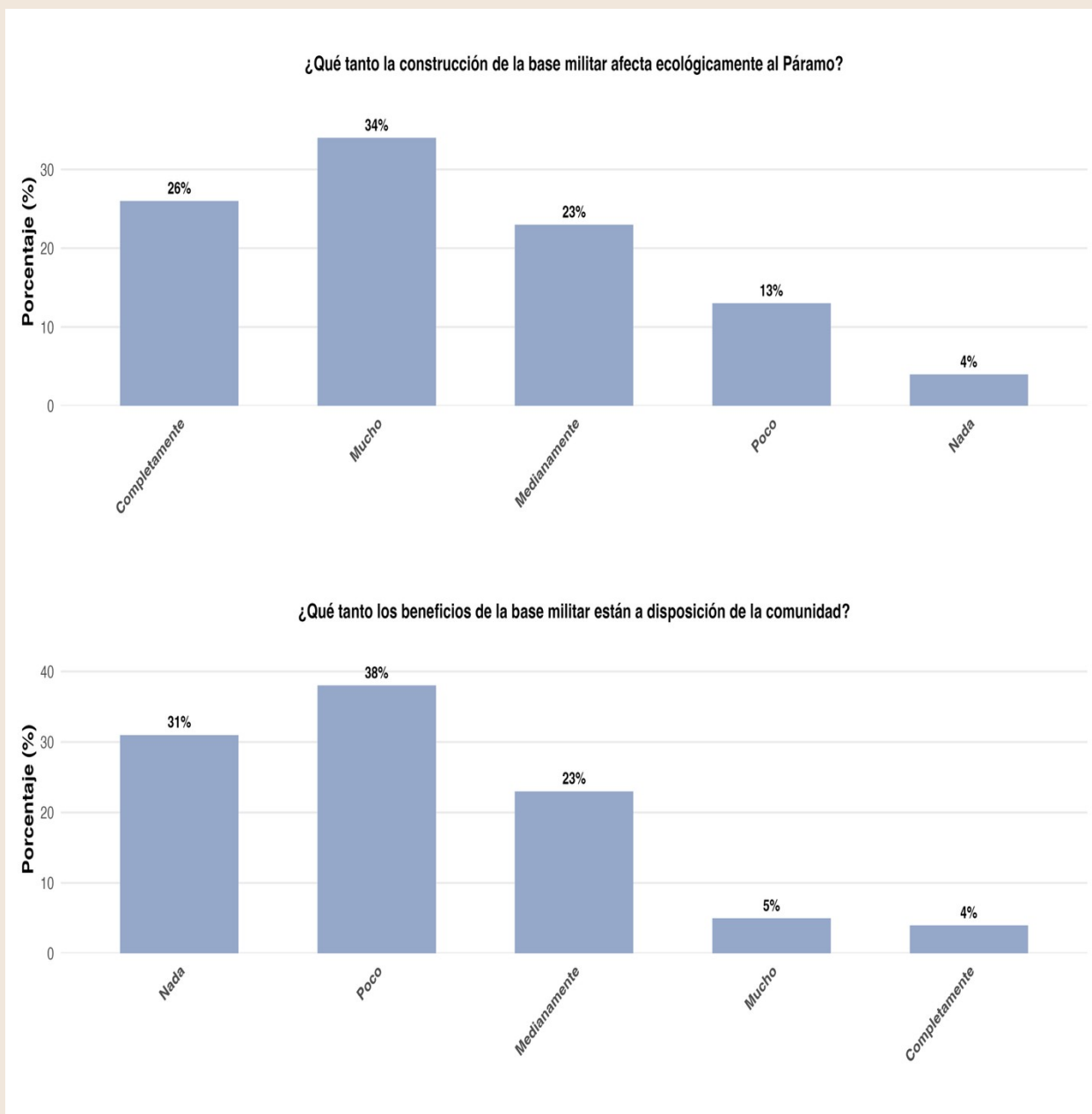
**Figura 1.C. Grupos Interseccionales Género-Edad**




## Grupo 2

La construcción de la base militar no afecta ecológicamente al Páramo.  
Los beneficios de la base militar están a disposición de la comunidad.

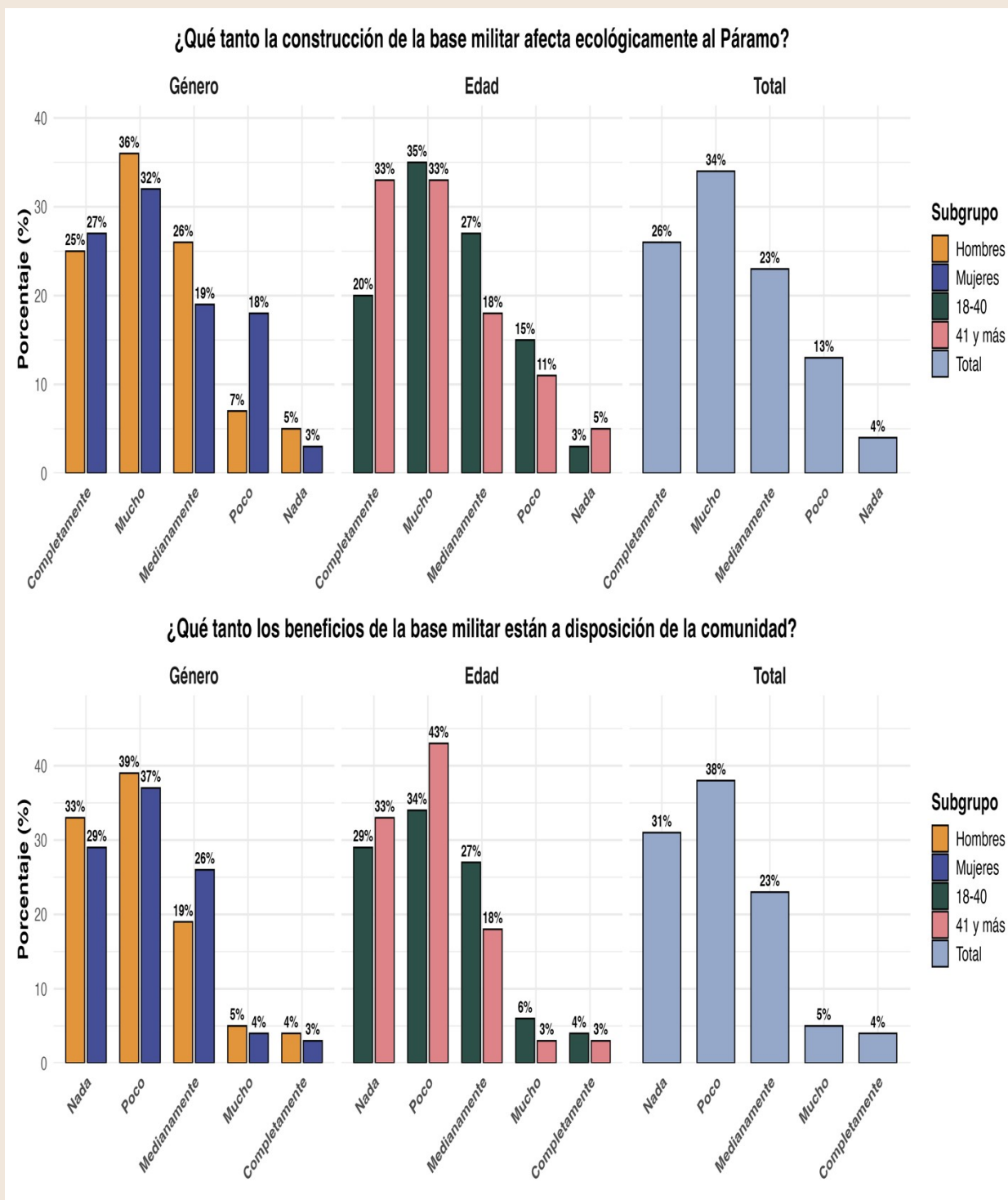
**Figura 2.A. Población Total**





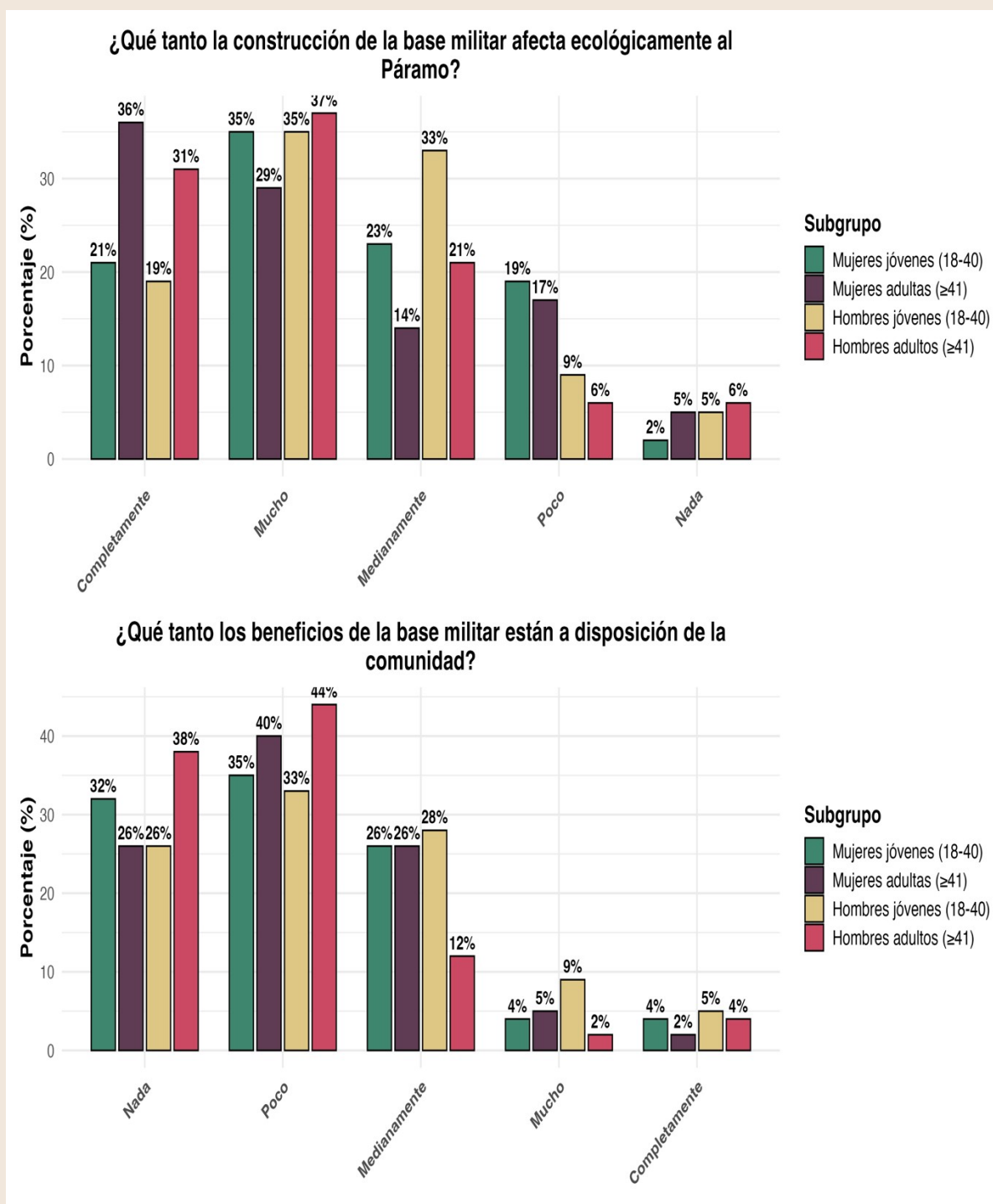


**Figura 2.B. Grupos de Género y Grupos Etarios**





**Figura 2.C. Grupos Interseccionales Género-Edad**



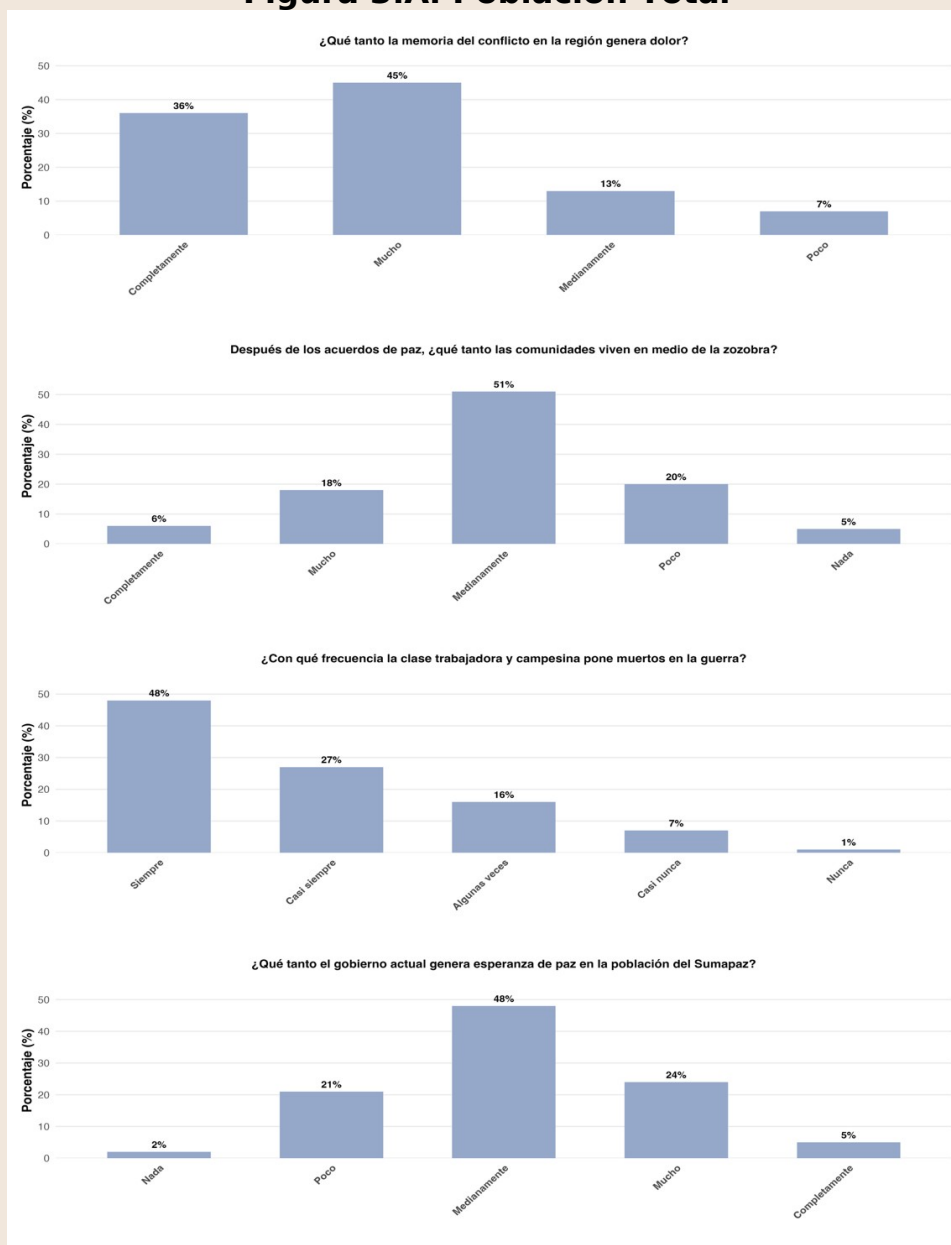


### Grupo 3

La memoria del conflicto en la región no genera dolor.  
Las comunidades no viven en medio de la zozobra después de los acuerdos de paz.

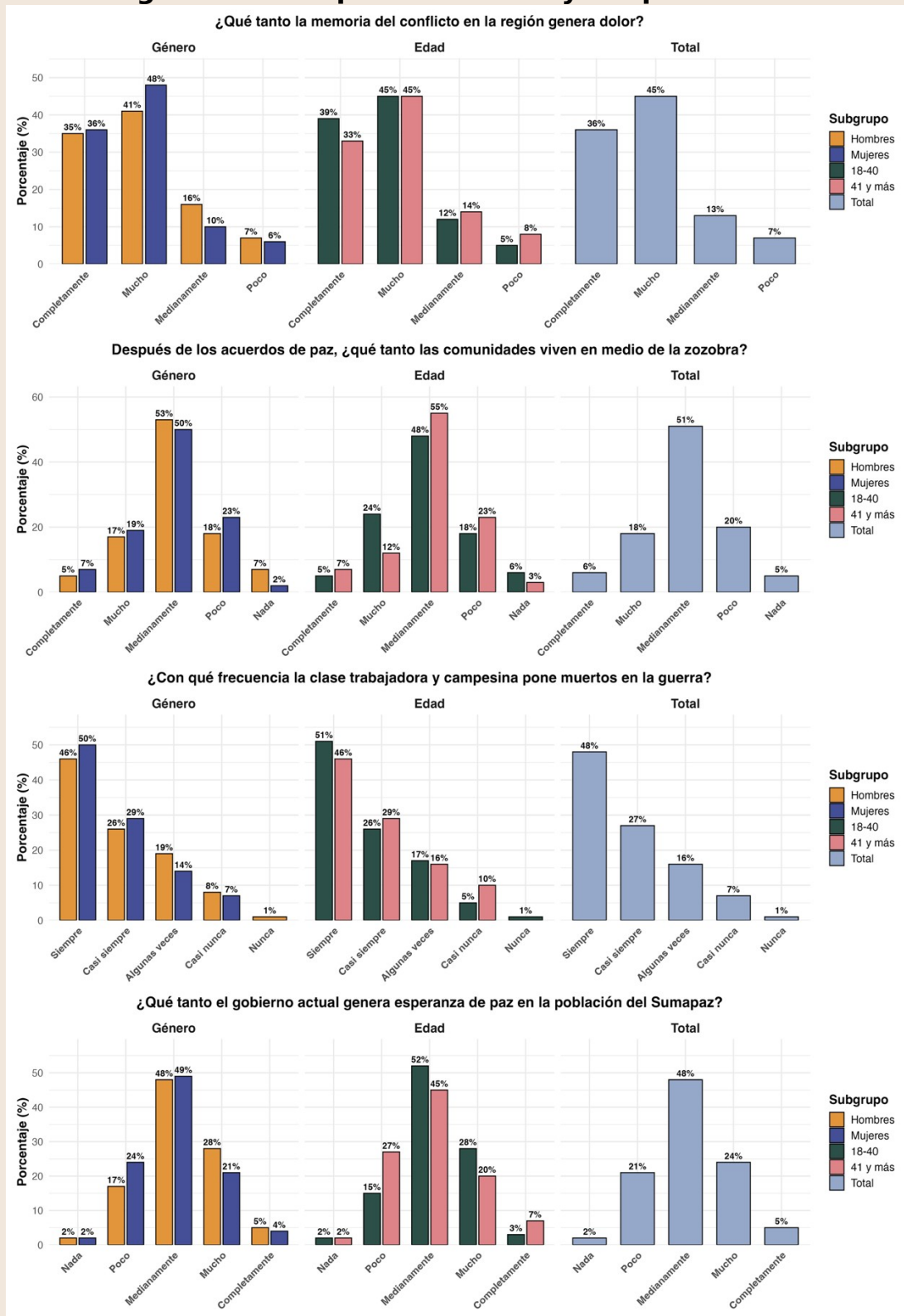
La clase trabajadora y campesina no pone muertos en la guerra.  
El gobierno actual genera esperanza de paz en la población del Sumapaz.

**Figura 3.A. Población Total**

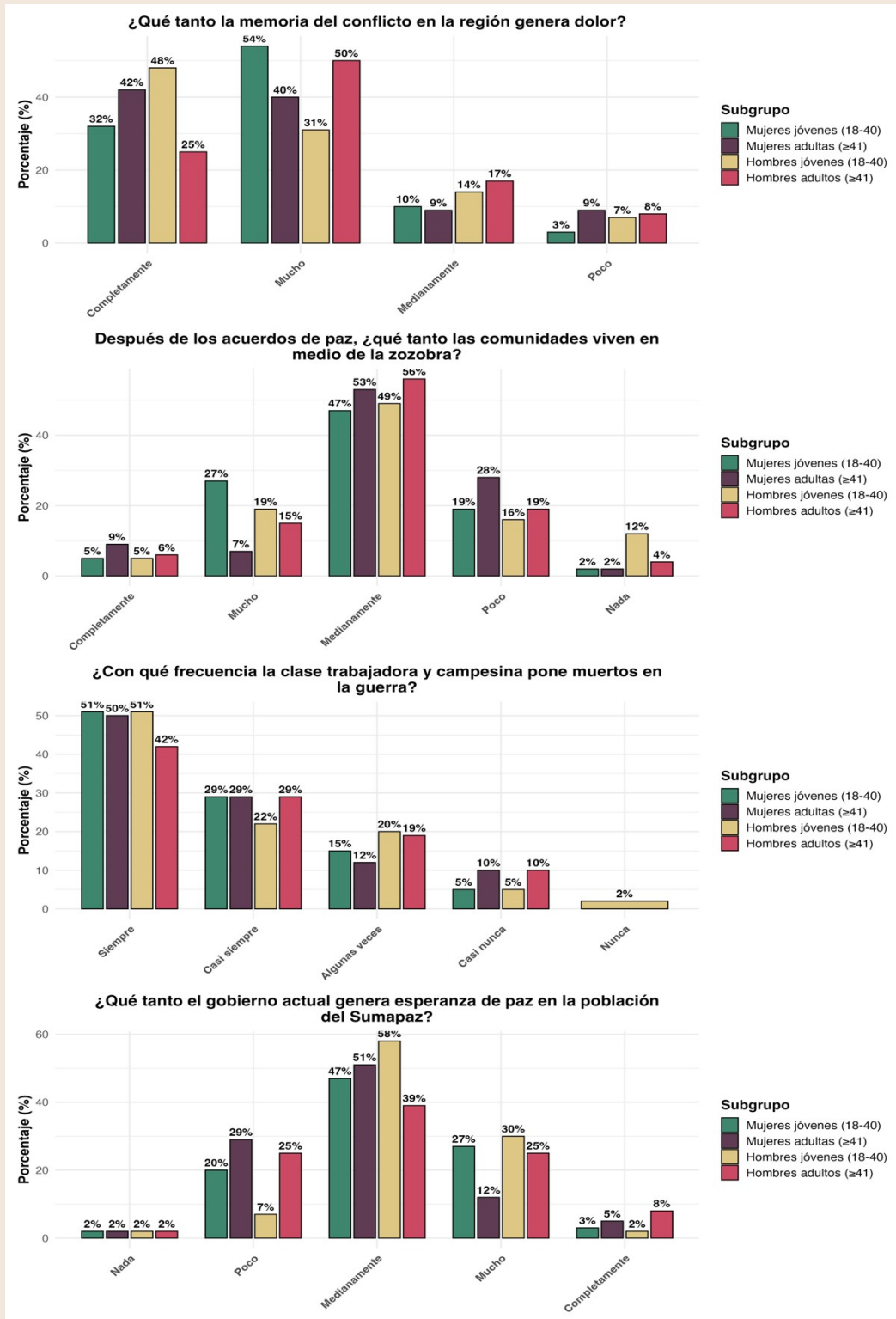




### Figura 3.B. Grupos de Género y Grupos Etarios





**Figura 3.C. Grupos Interseccionales Género-Edad**




## Abordaje del Pasado

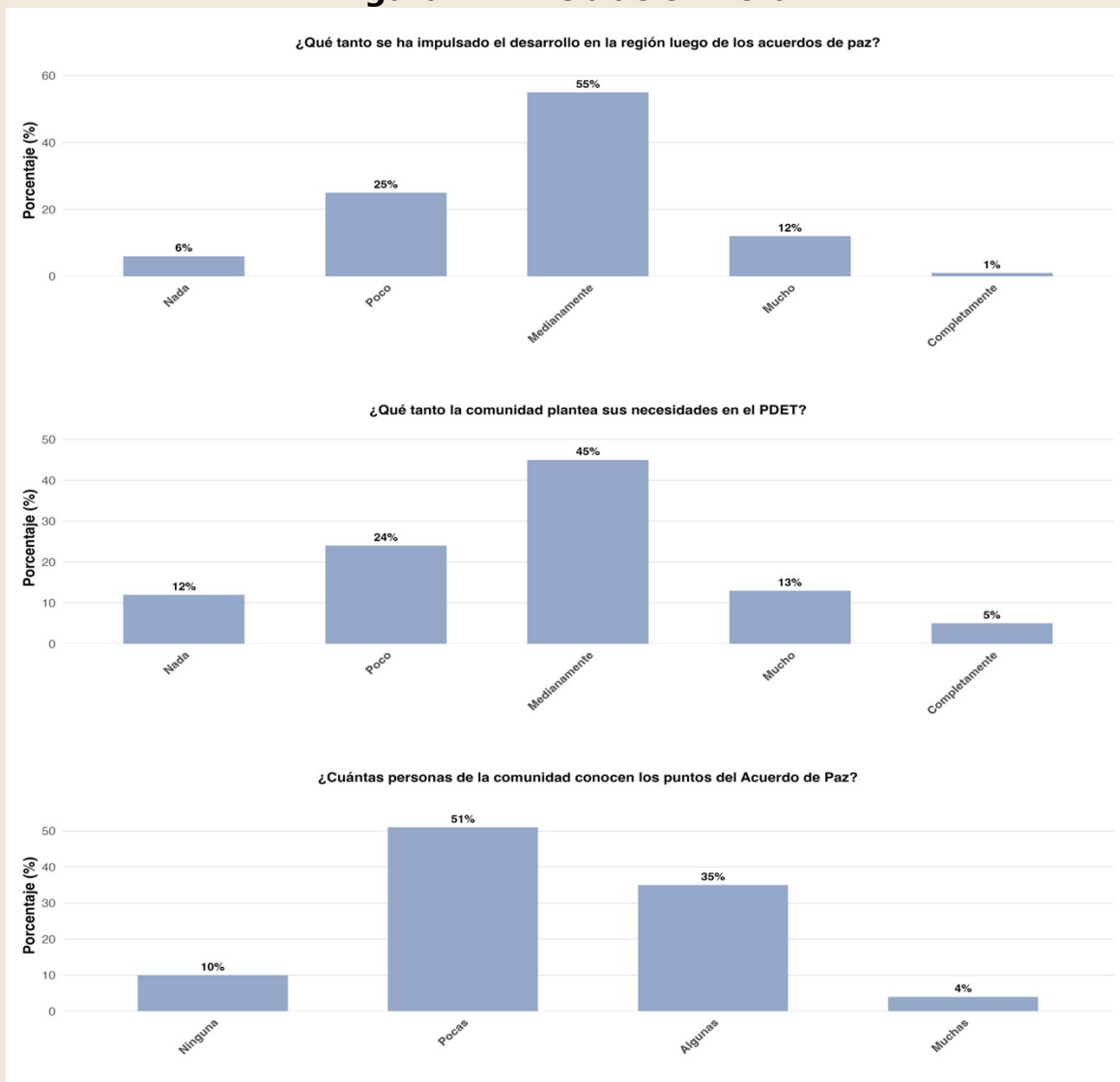
### Grupo 4

Se ha impulsado el desarrollo en la región luego de los acuerdos de paz.

La comunidad plantea sus necesidades en el PDET (Programas de Desarrollo con Enfoque Territorial).

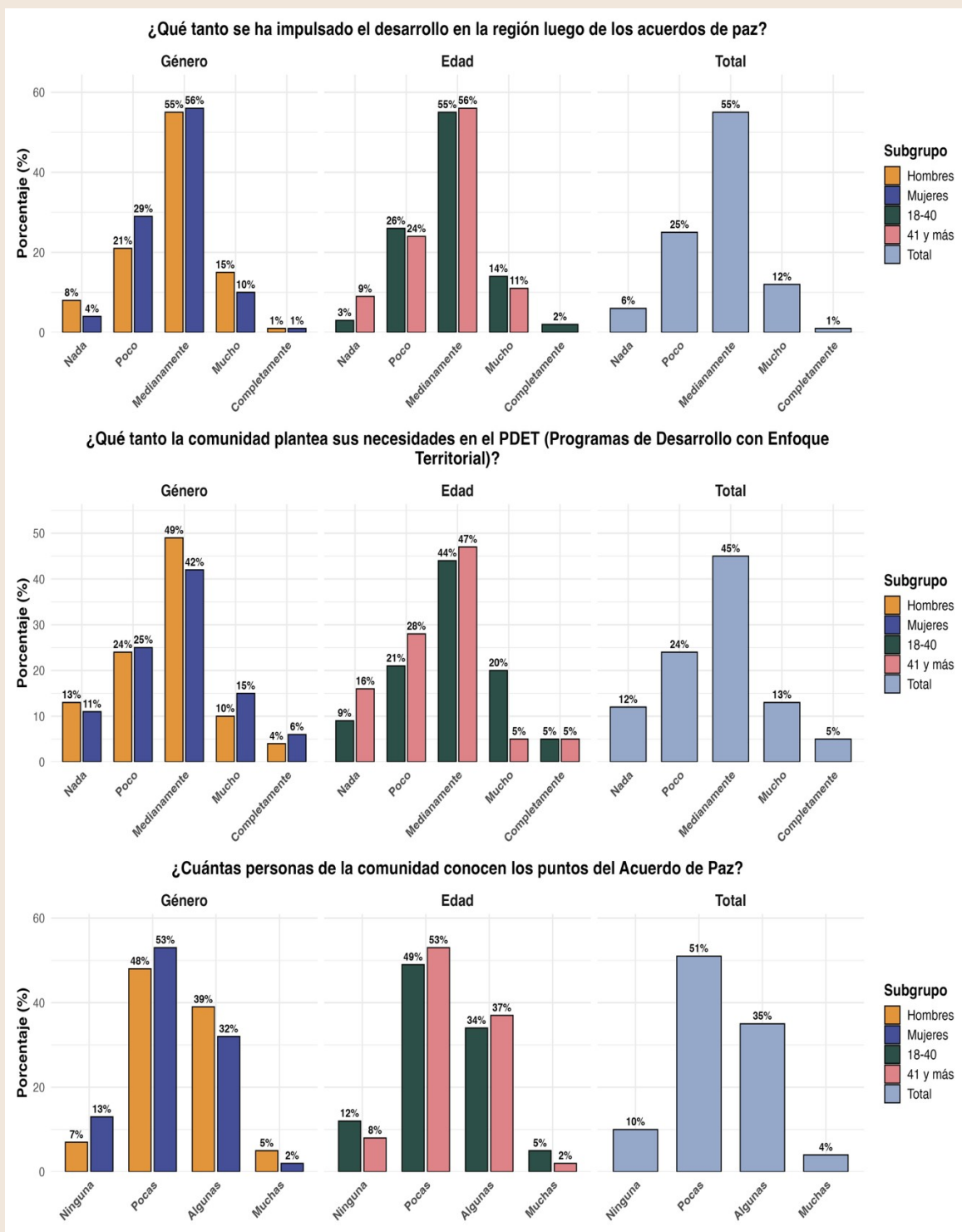
La comunidad conoce los puntos del Acuerdo de Paz.

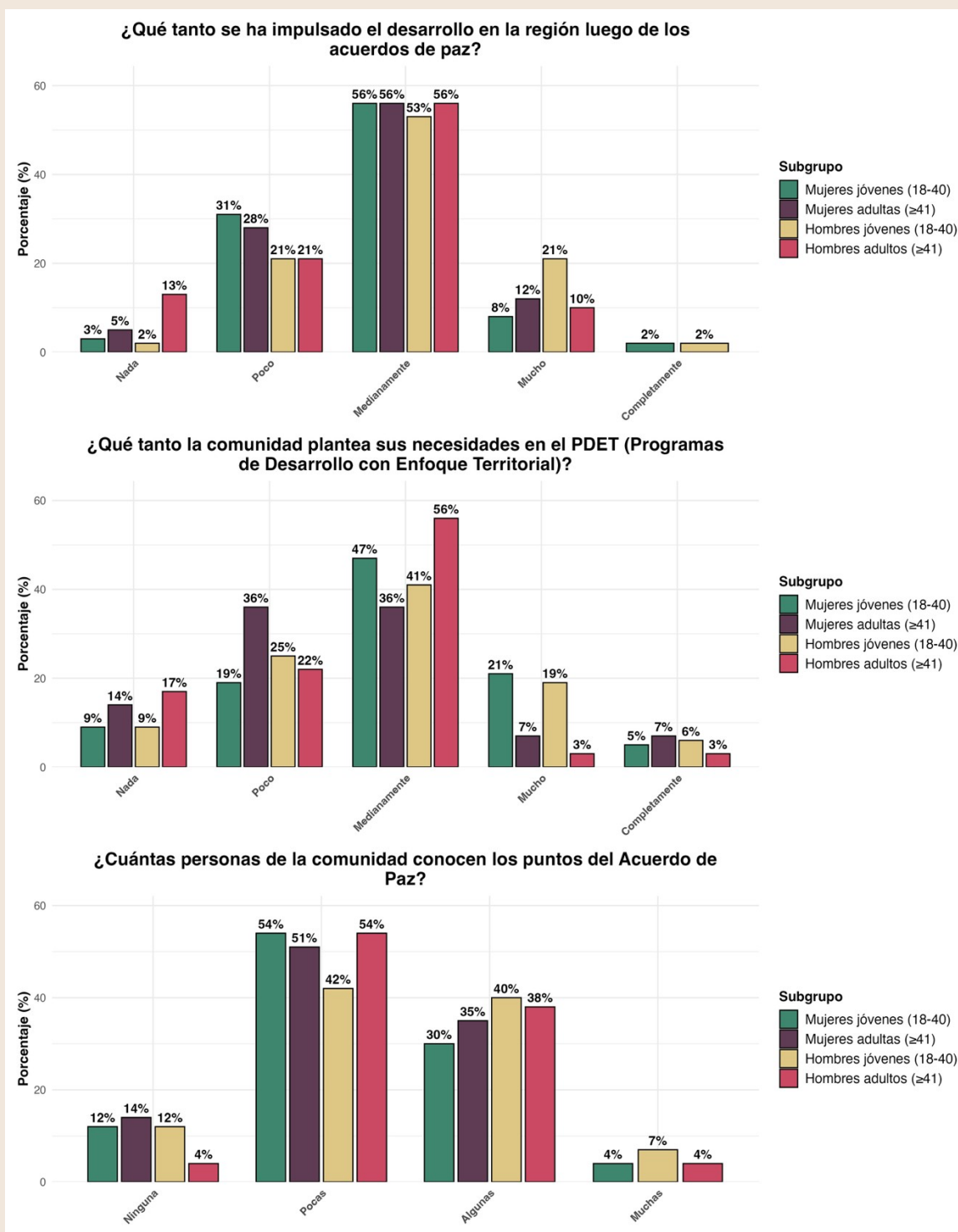
**Figura 4.A. Población Total**





**Figura 4.B. Grupos de Género y Grupos Etarios**



**Figura 4.C. Grupos Interseccionales Género-Edad**

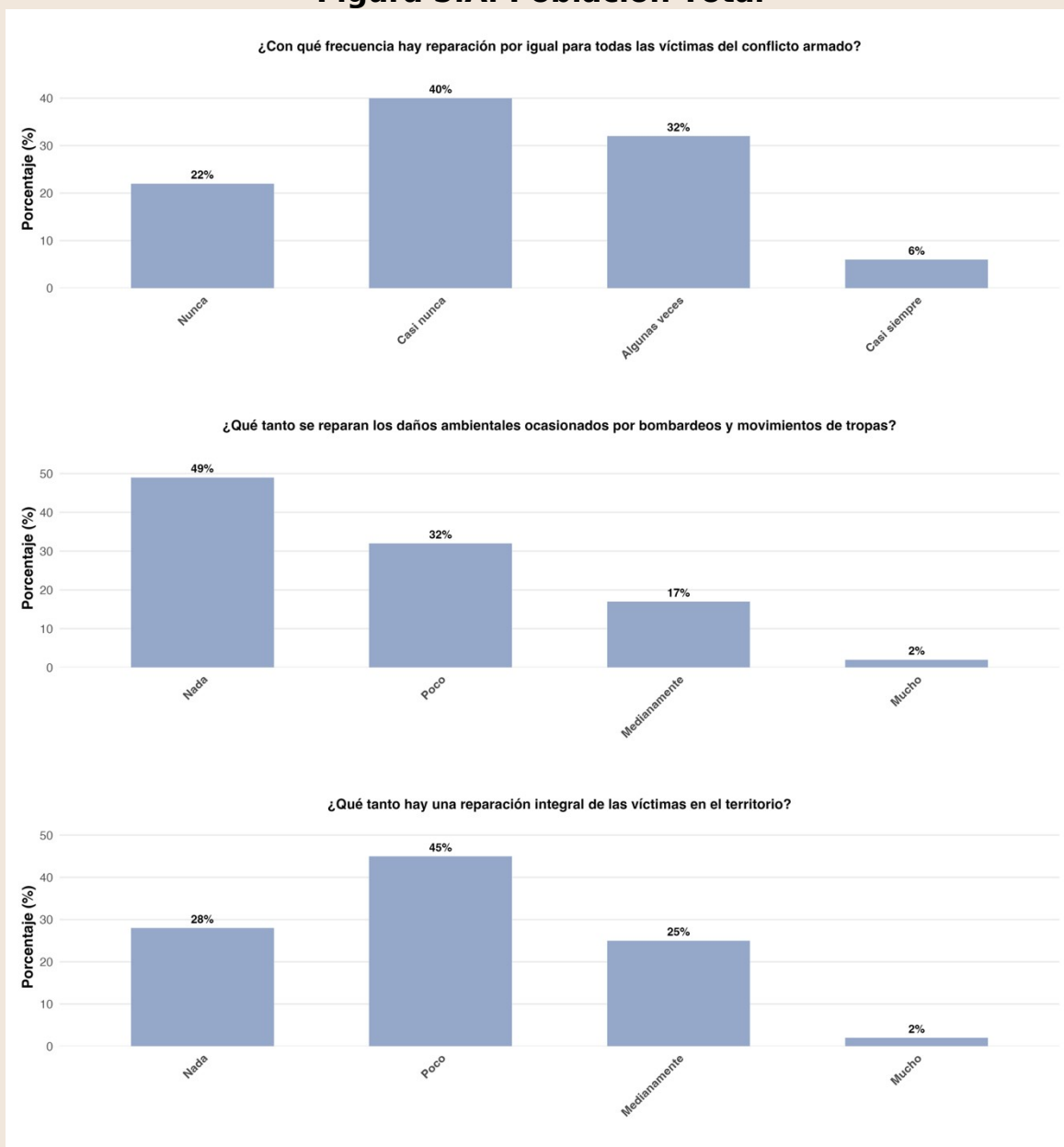


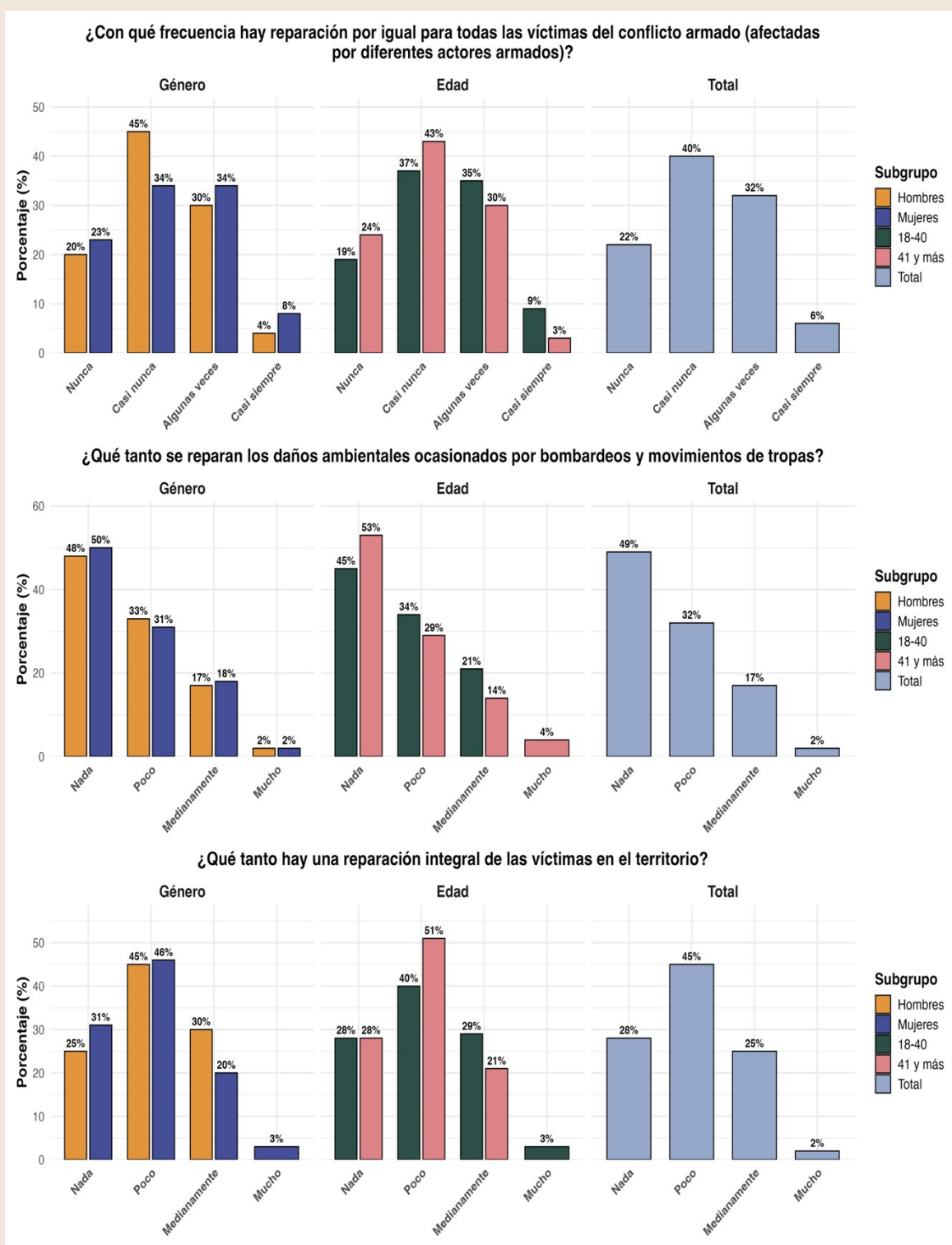
**Grupo 5**

Hay una reparación integral de las víctimas en el territorio.

Se reparan los daños ambientales ocasionados por bombardeos y movimientos de tropas.

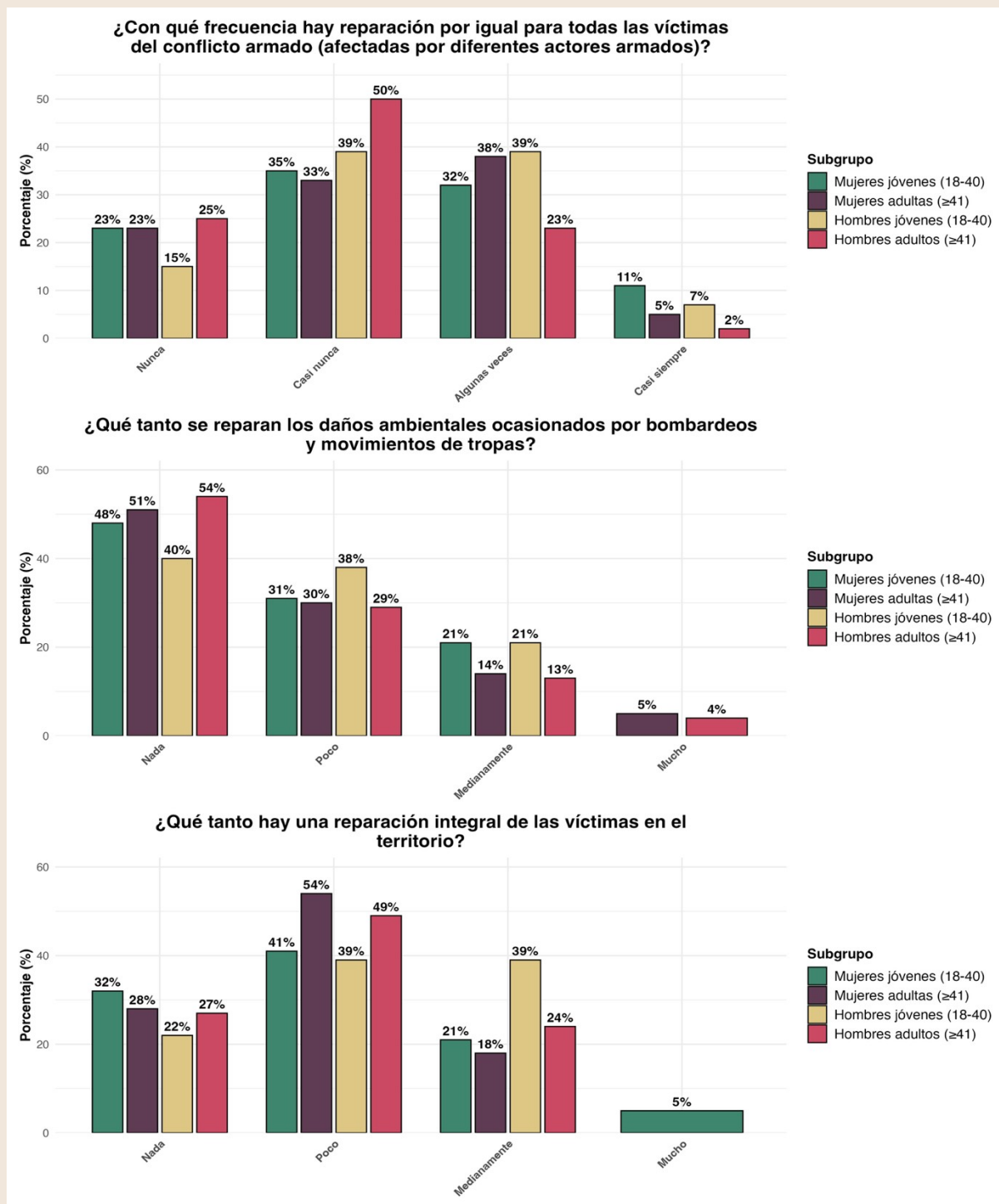
Hay reparación por igual para todas las víctimas del conflicto armado.

**Figura 5.A. Población Total**


**Figura 5.B. Grupos de Género y Grupos Etarios**




**Figura 5.C. Grupos Interseccionales Género-Edad**





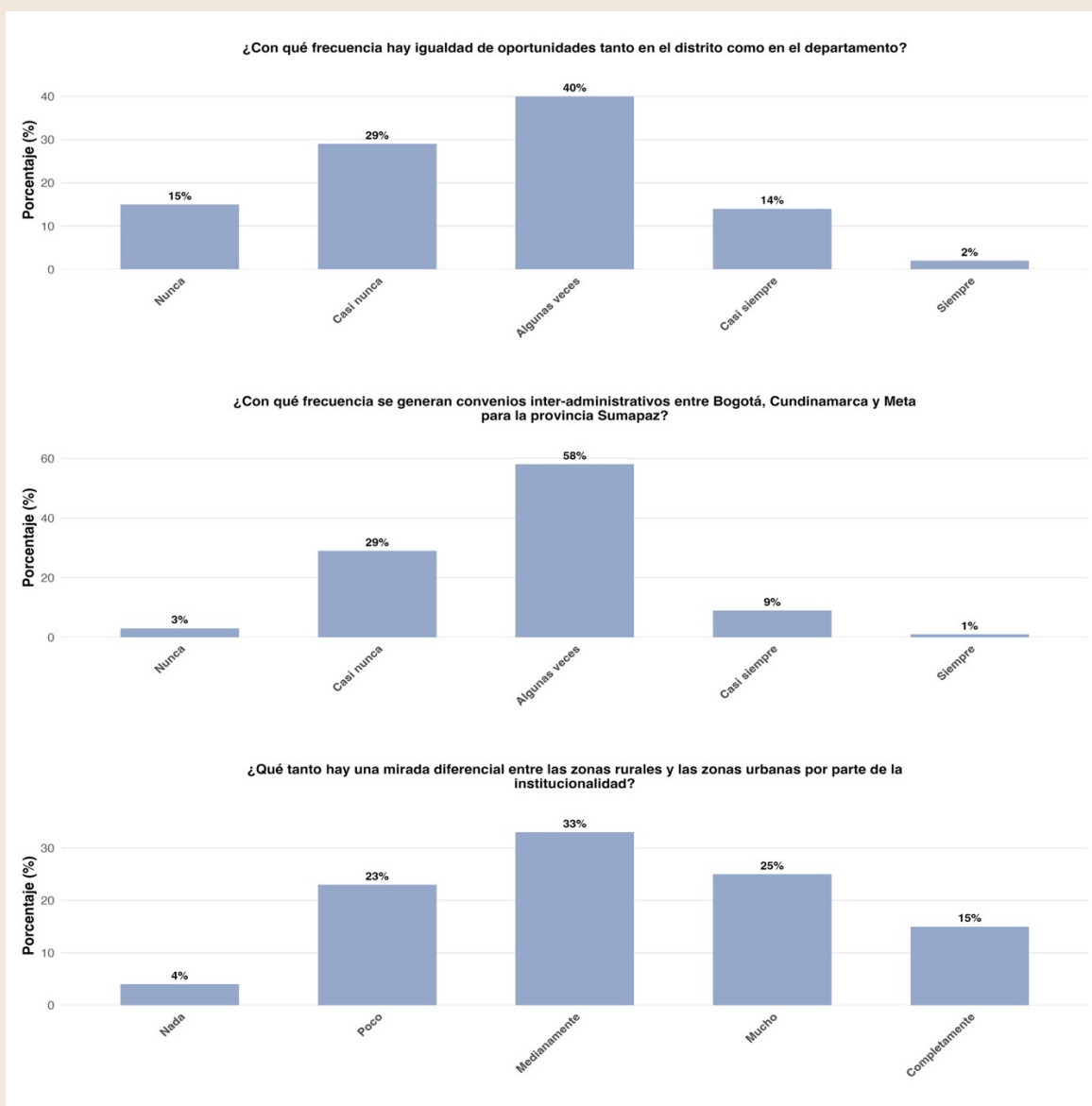
## Ejercicios de Ciudadanía Grupo 6

Hay igualdad de oportunidades tanto en el distrito como en el departamento.

Se generan convenios inter-administrativos entre Bogotá, Cundinamarca y Meta para la provincia Sumapaz.

Hay una mirada diferencial entre las zonas rurales y las zonas urbanas por parte de la institucionalidad.

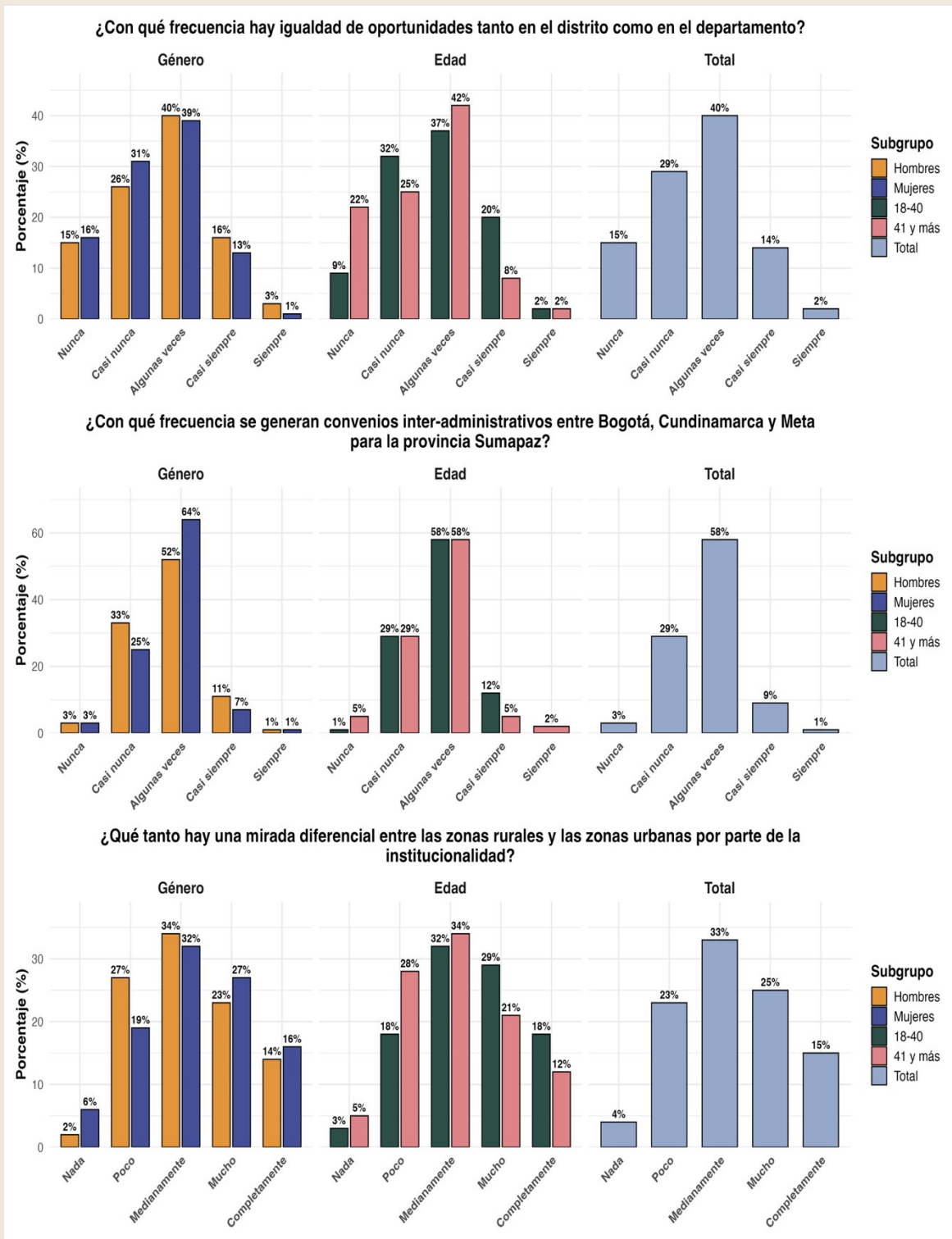
**Figura 6.A. Población Total**





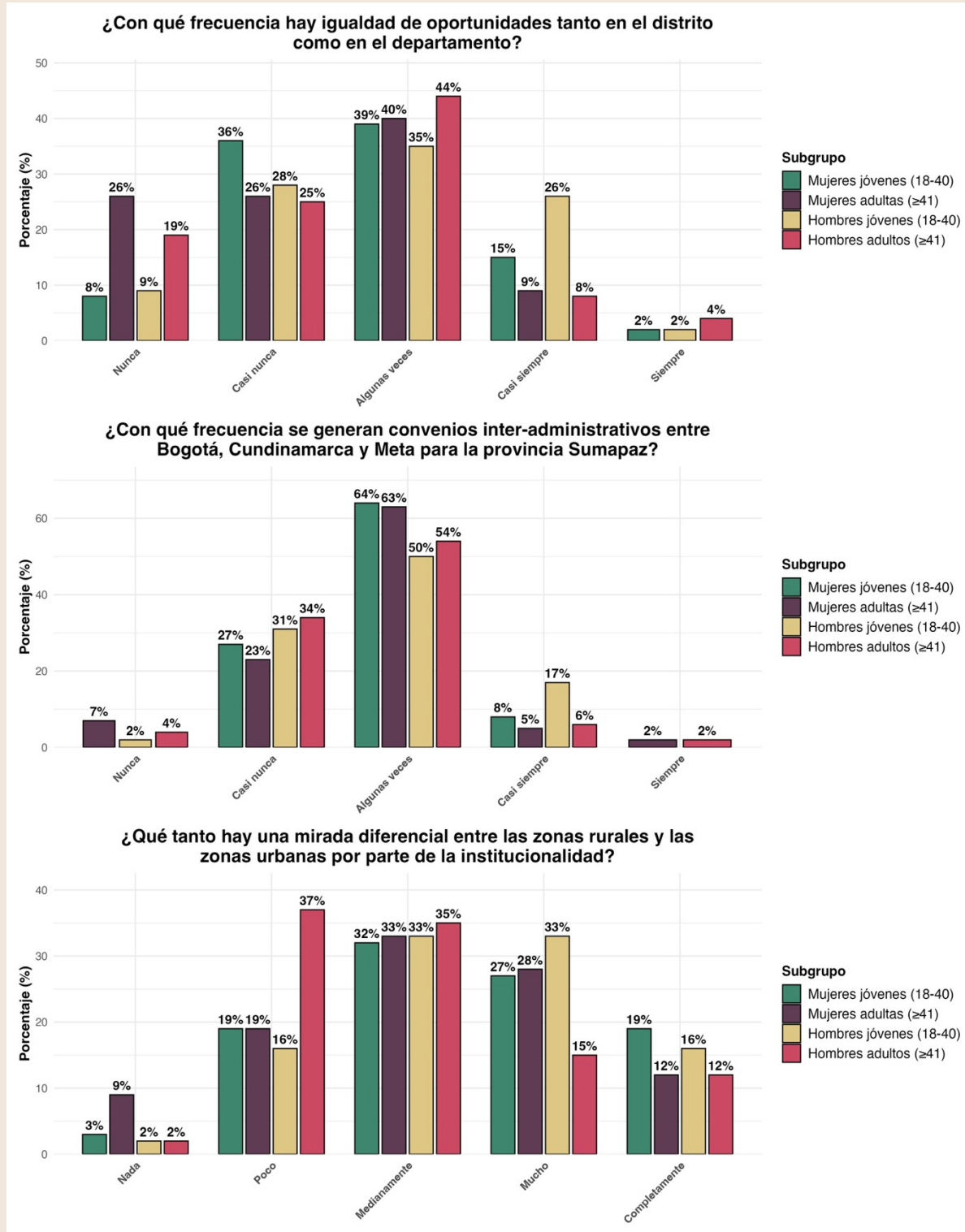


**Figura 6.B. Grupos de Género y Grupos Etarios**





**Figura 6.C. Grupos Interseccionales Género-Edad**

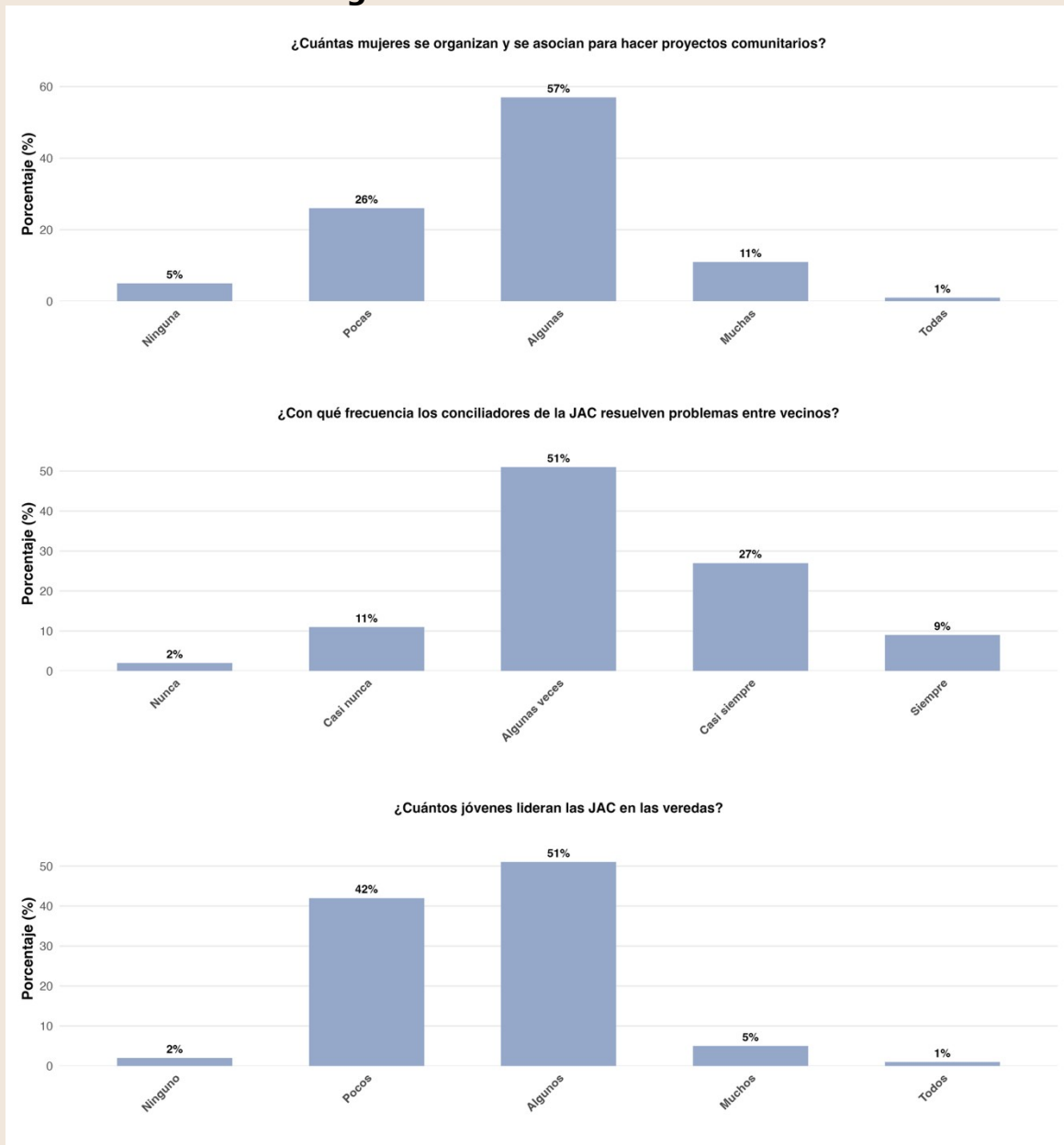


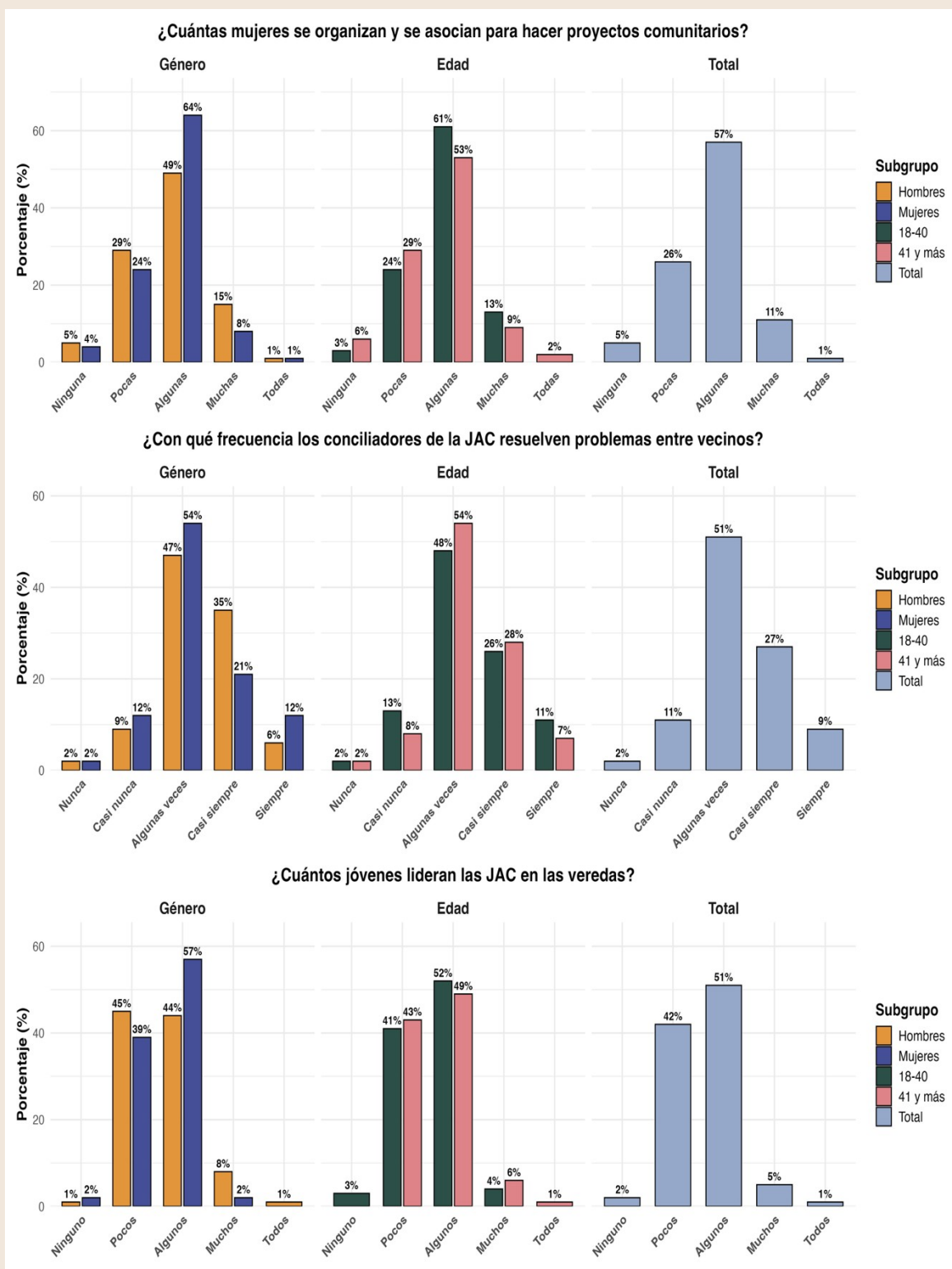


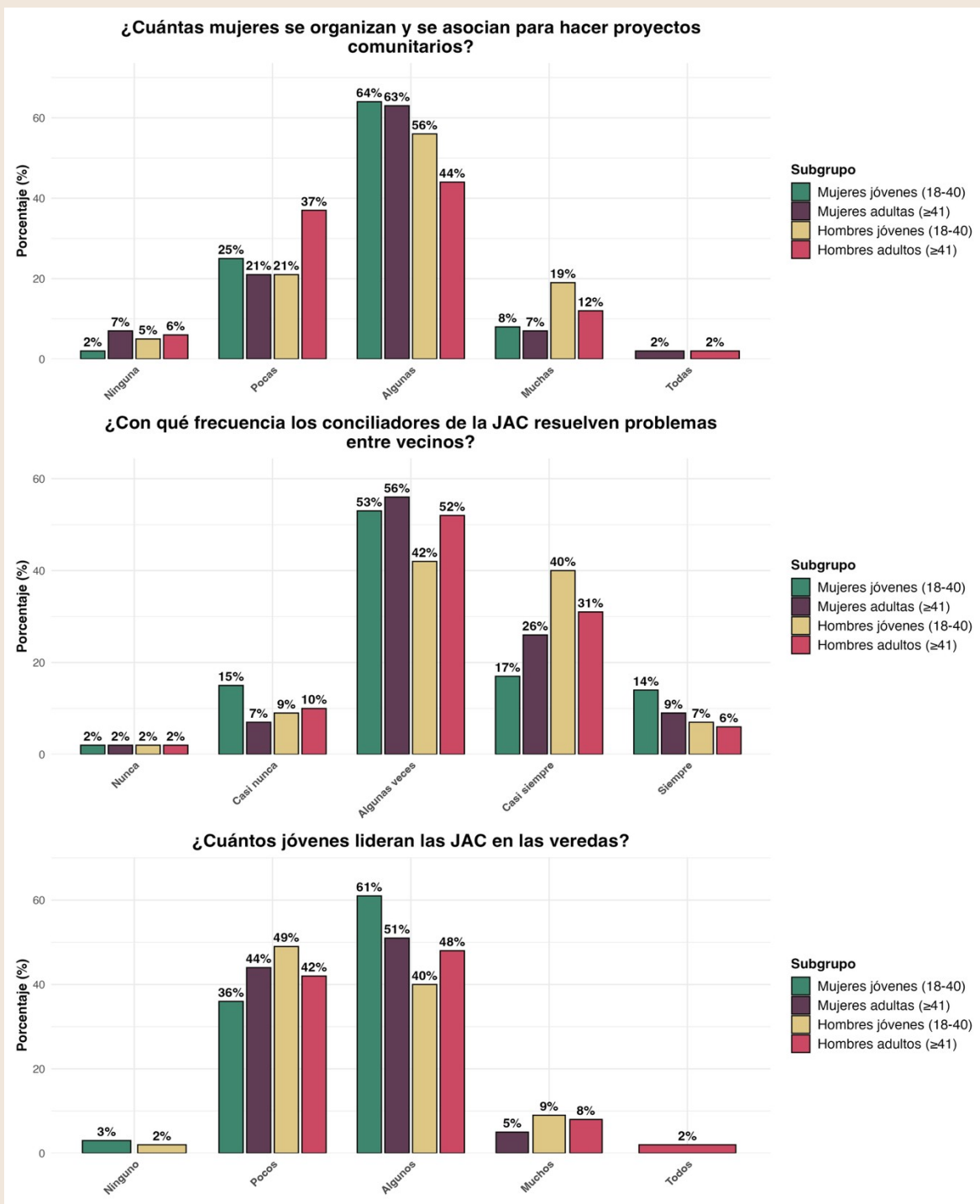
## Grupo 7

Las mujeres se organizan y se asocian para hacer proyectos comunitarios.  
 Los conciliadores de la JAC resuelven problemas entre vecinos.  
 Los jóvenes lideran las JAC en las veredas.

**Figura 7.A. Población Total**



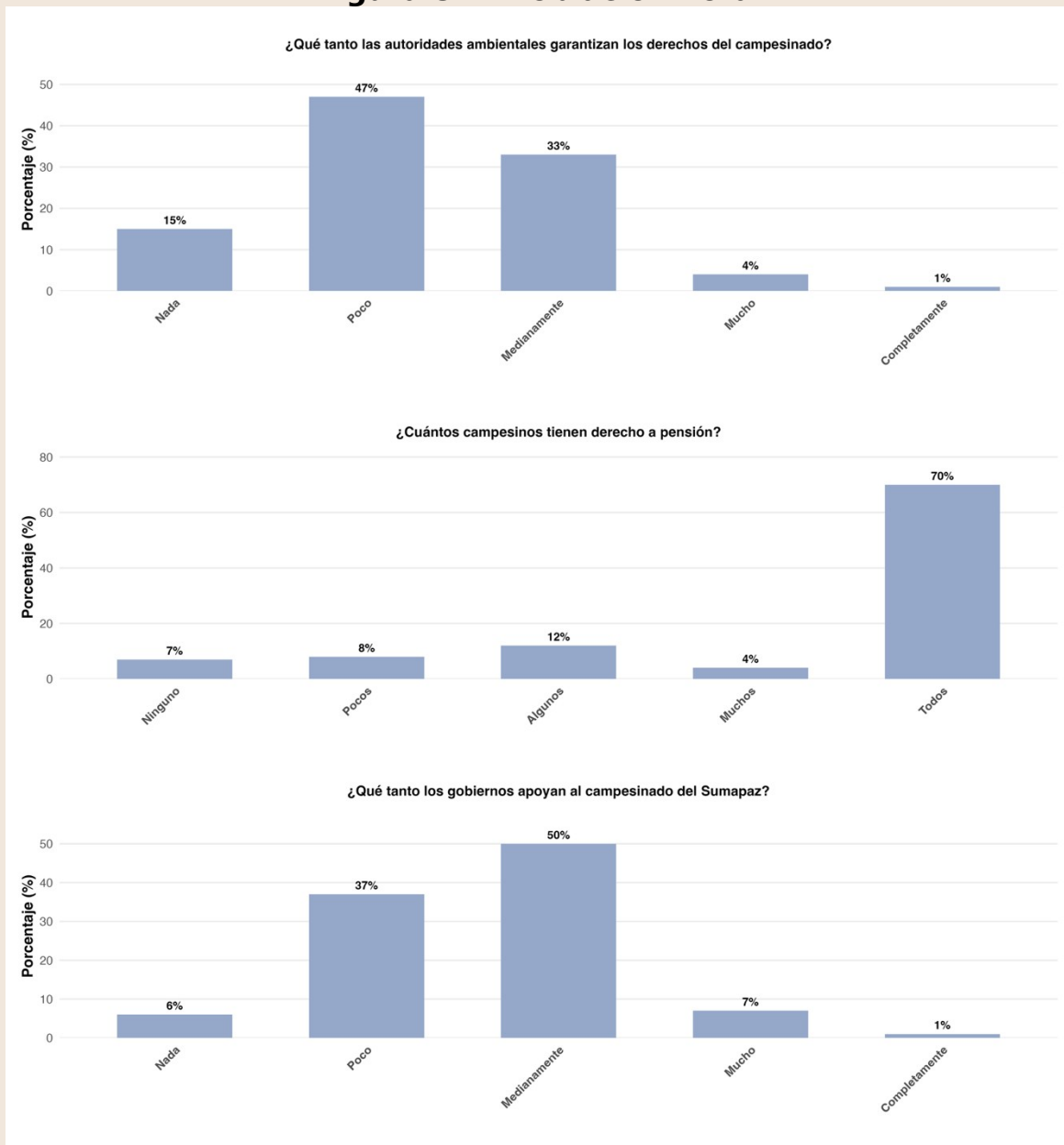

**Figura 7.B. Grupos de Género y Grupos Etarios**


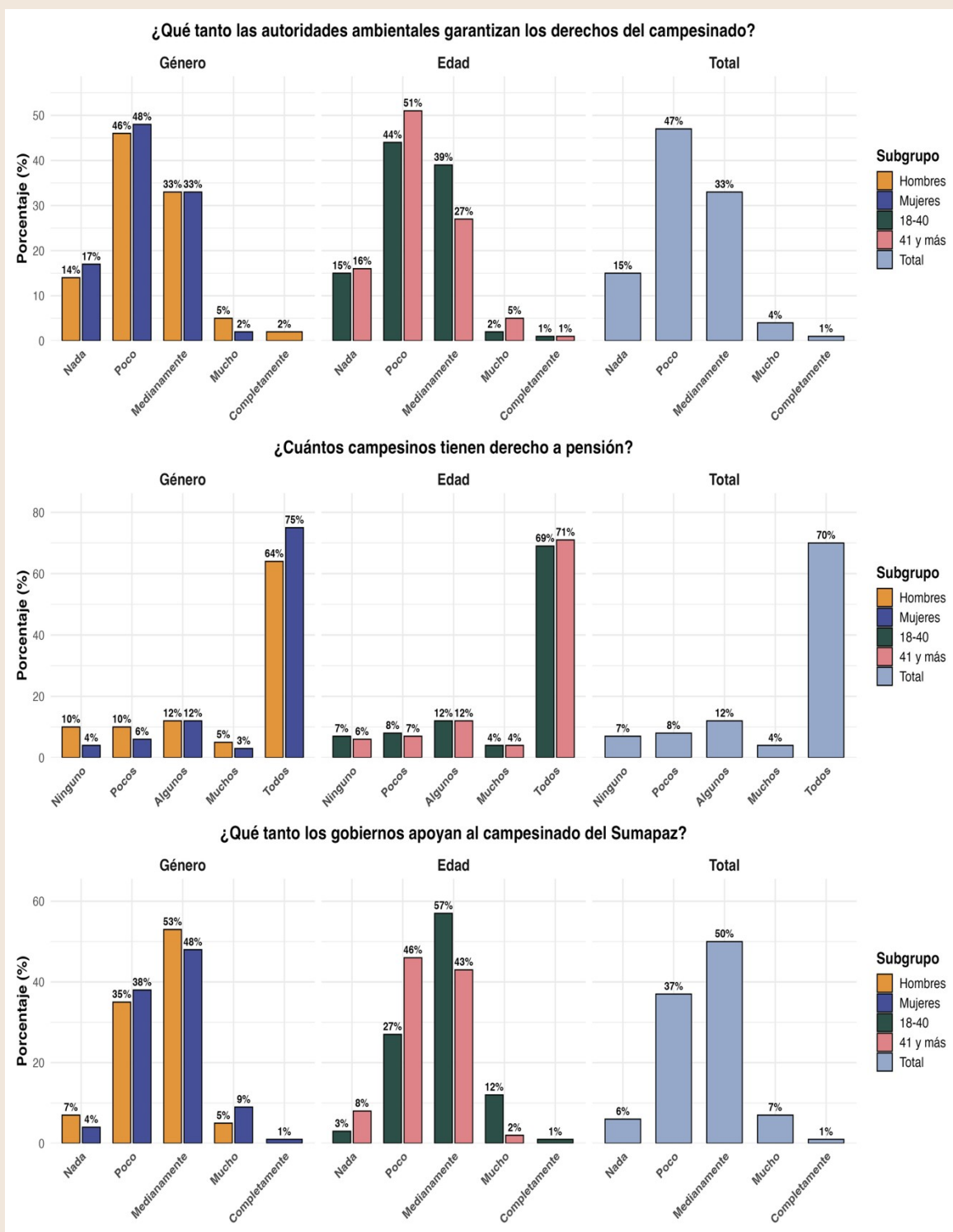

**Figura 7.C. Grupos Interseccionales Género-Edad**


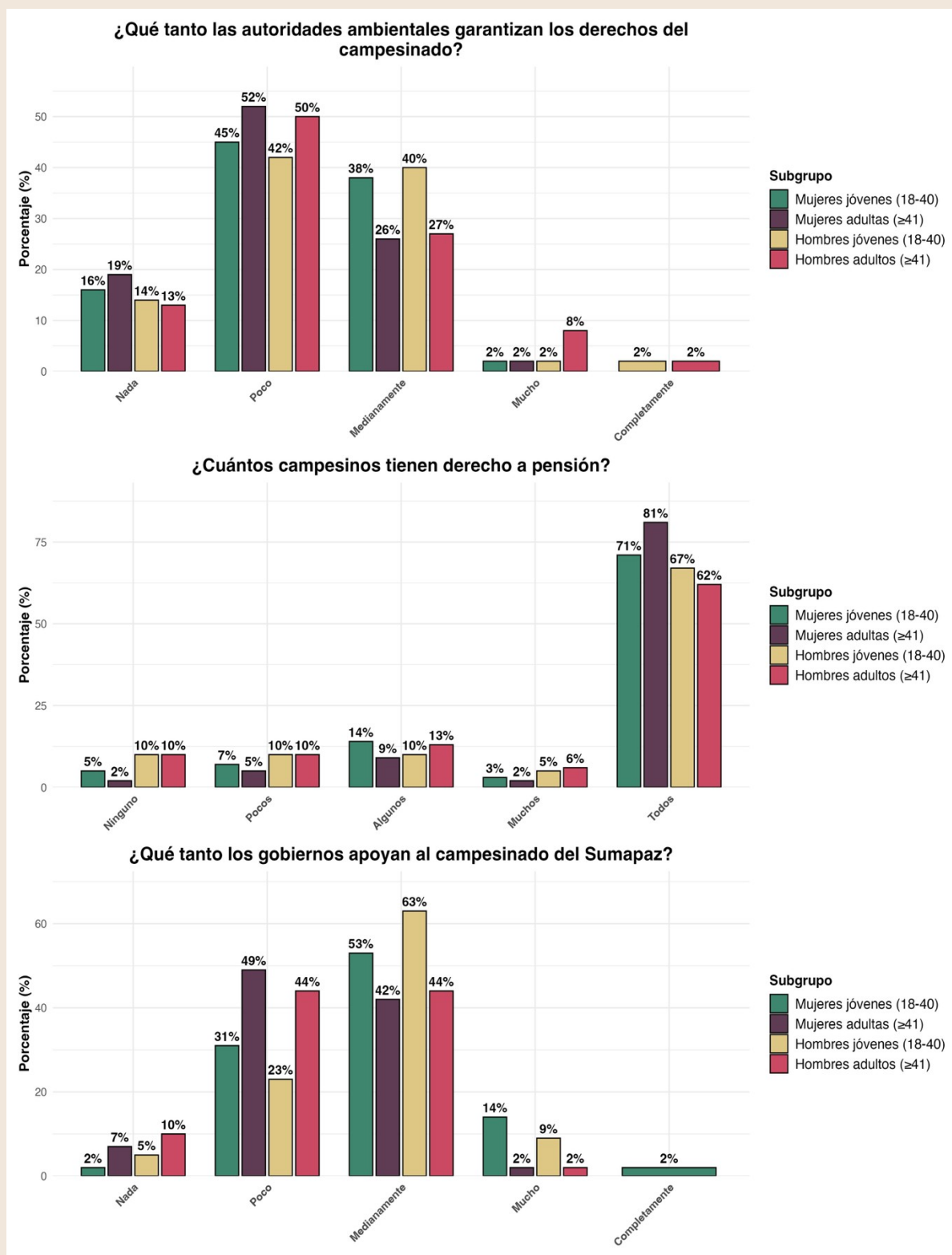


**Grupo 8**

Las autoridades ambientales garantizan los derechos del campesinado.  
Los campesinos tienen derecho a pensión.  
Los gobiernos apoyan al campesinado del Sumapaz.

**Figura 8.A. Población Total**

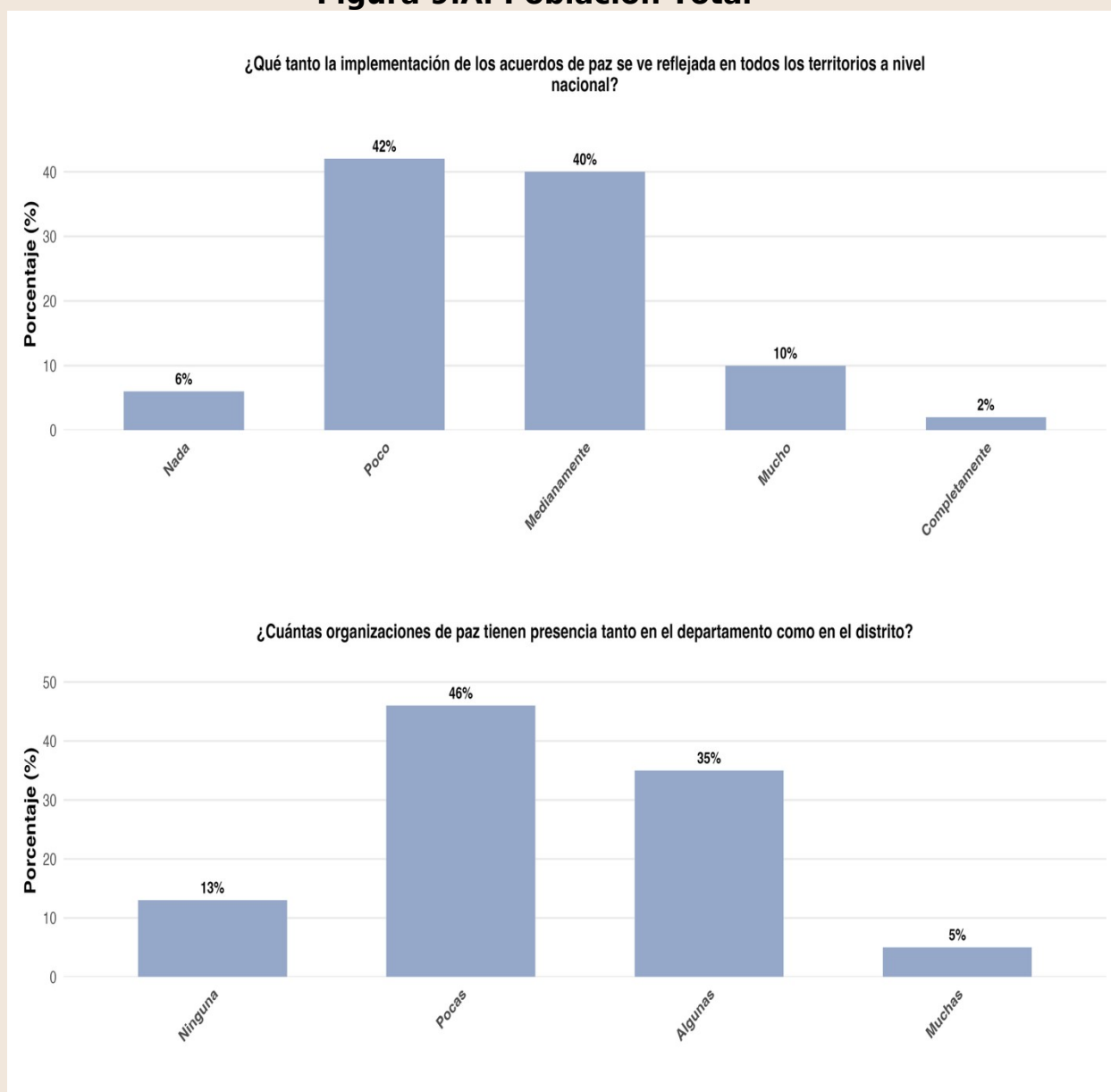

**Figura 8.B. Grupos de Género y Grupos Etarios**


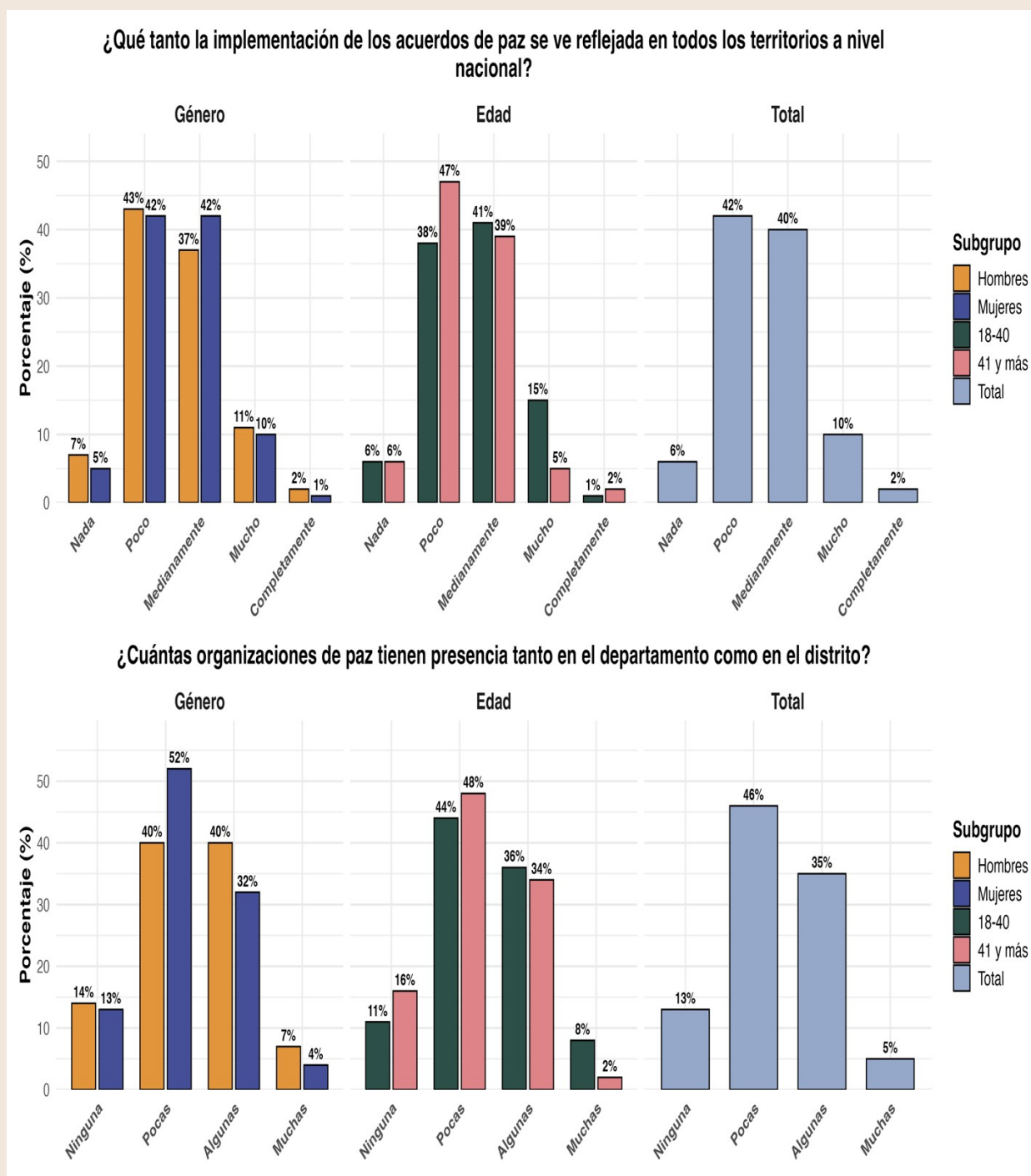

**Figura 8.C. Grupos Interseccionales Género-Edad**


**Grupo 9**

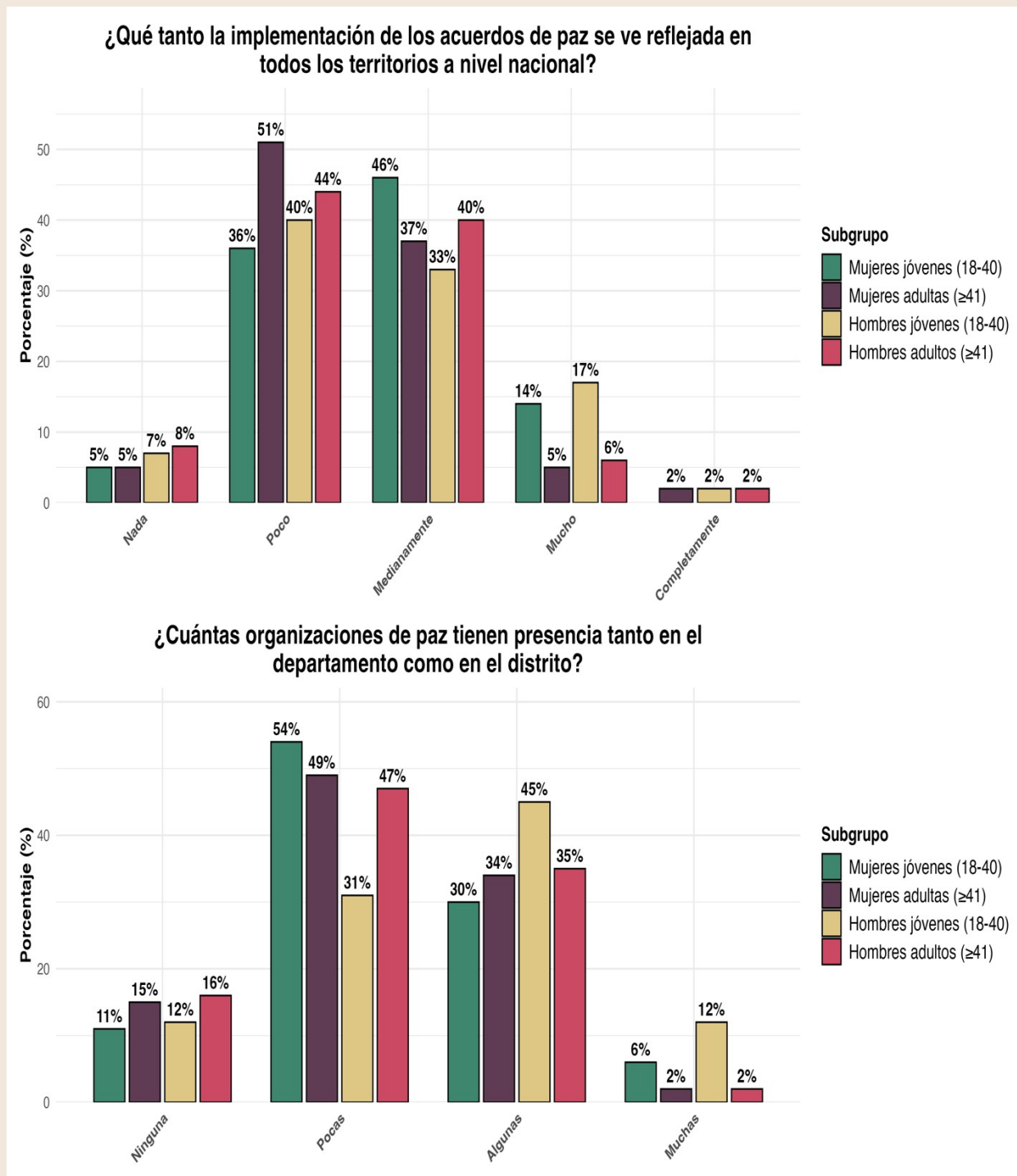
La implementación de los acuerdos de paz se ve reflejada en todos los territorios a nivel nacional.

Las organizaciones de paz tienen presencia tanto en el departamento como en el distrito.

**Figura 9.A. Población Total**

**Figura 9.B. Grupos de Género y Grupos Etarios**




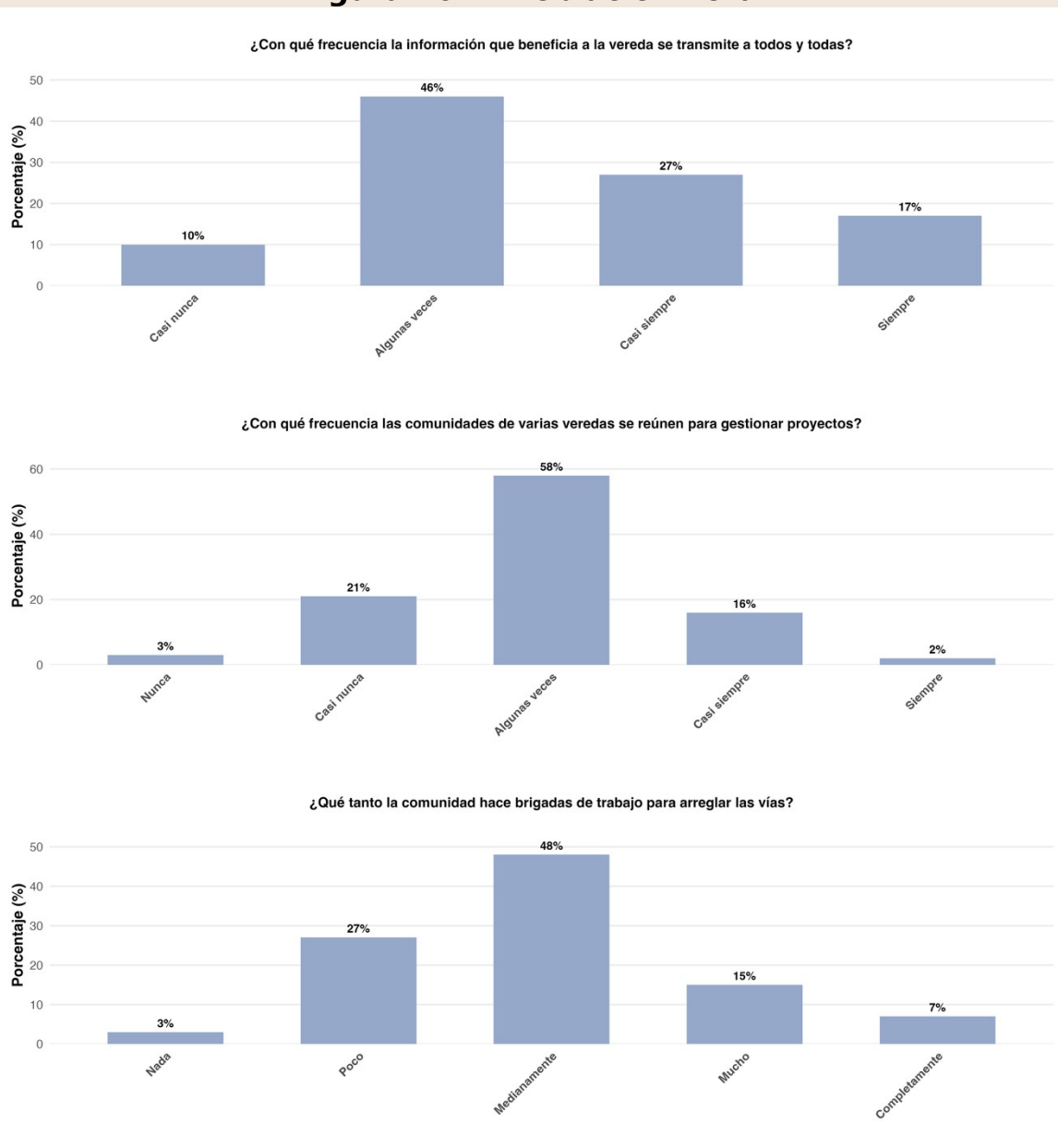
**Figura 9.C. Grupos Interseccionales Género-Edad**


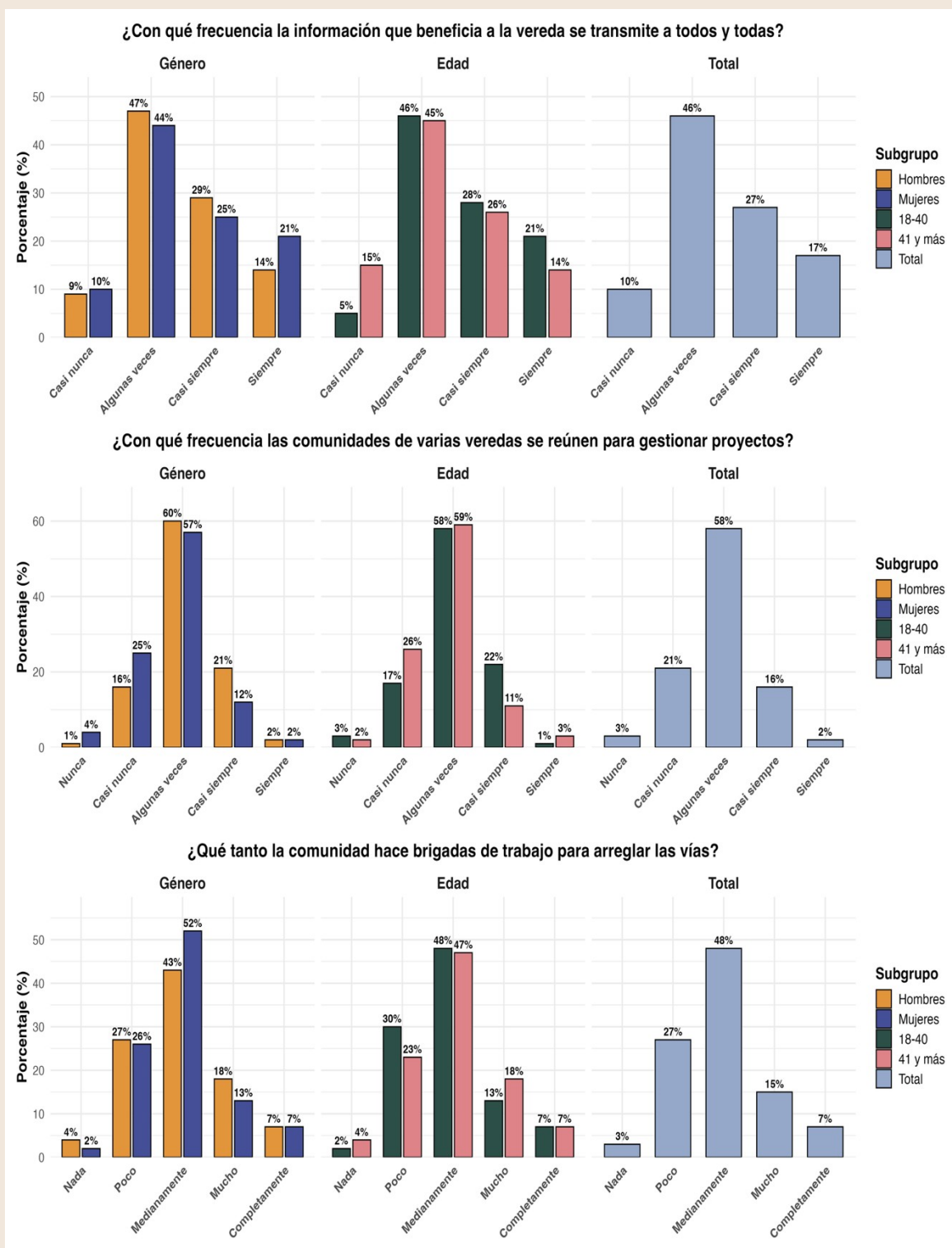


## Cohesión Social Grupo 10

La información que beneficia a la vereda se transmite a todos y todas.  
Las comunidades de varias veredas se reúnen para gestionar proyectos.  
La comunidad hace brigadas de trabajo para arreglar las vías.

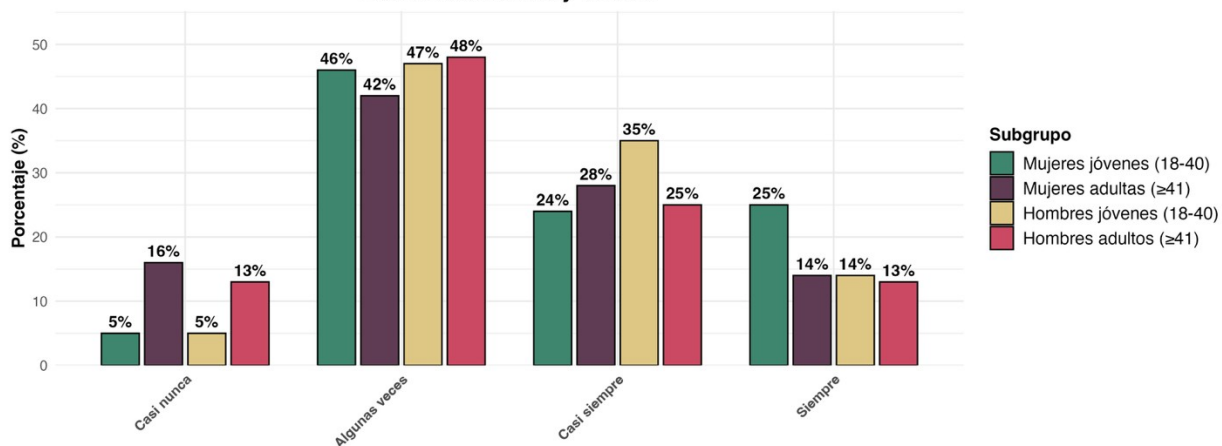
**Figura 10.A. Población Total**



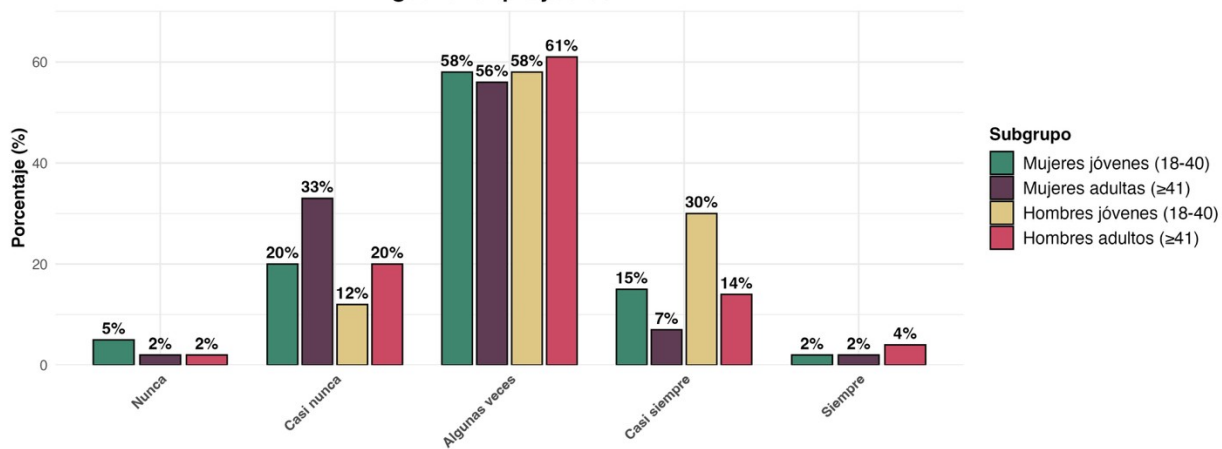

**Figura 10.B. Grupos de Género y Grupos Etarios**



**Figura 10.C. Grupos Interseccionales Género-Edad**

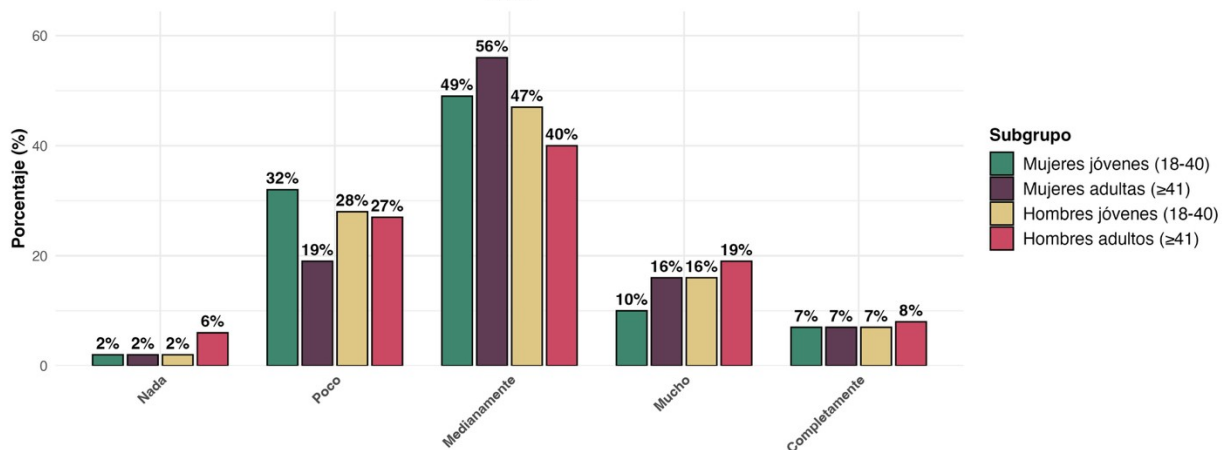
¿Con qué frecuencia la información que beneficia a la vereda se transmite a todos y todas?



¿Con qué frecuencia las comunidades de varias veredas se reúnen para gestionar proyectos?

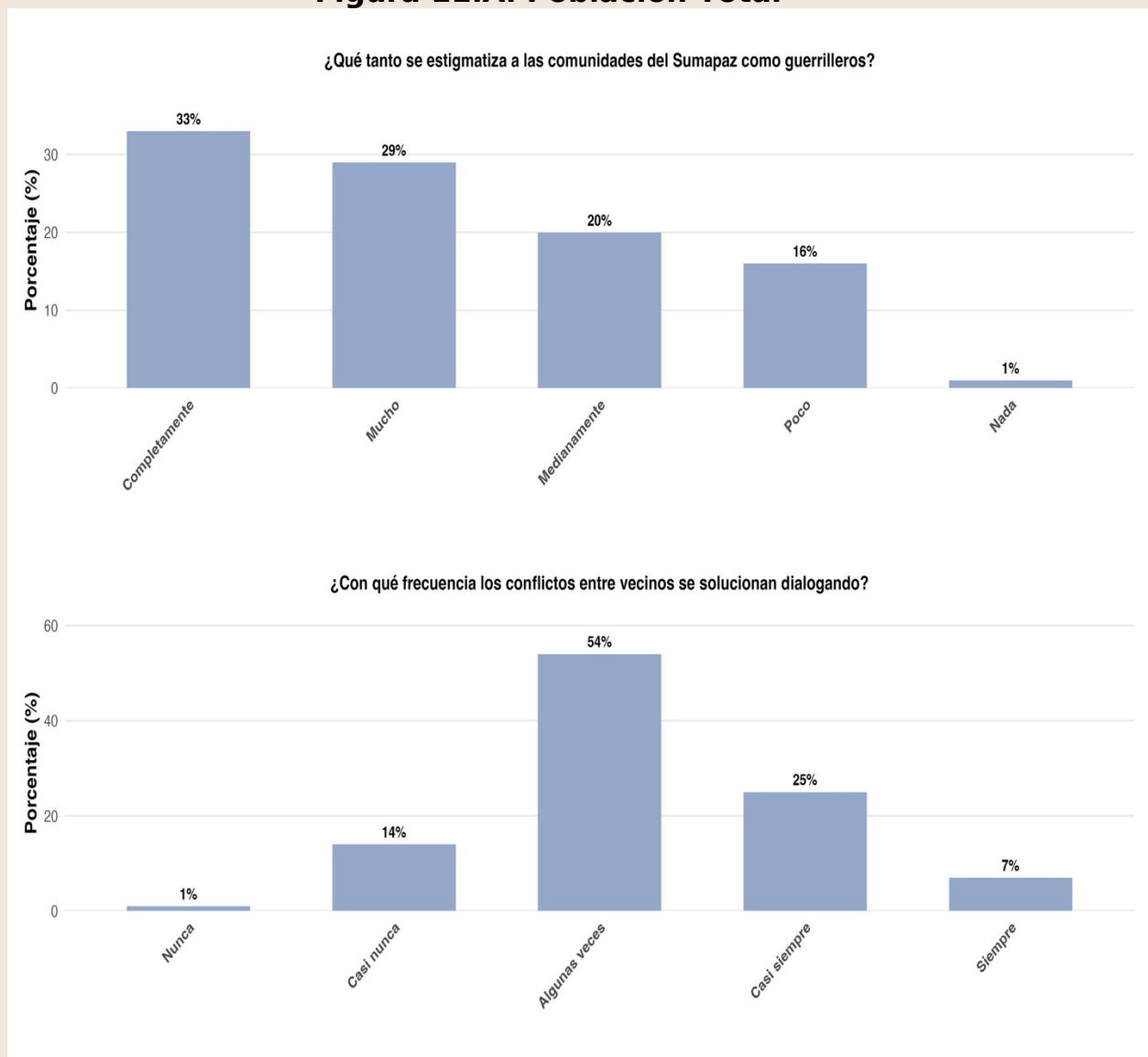


¿Qué tanto la comunidad hace brigadas de trabajo para arreglar las vías?

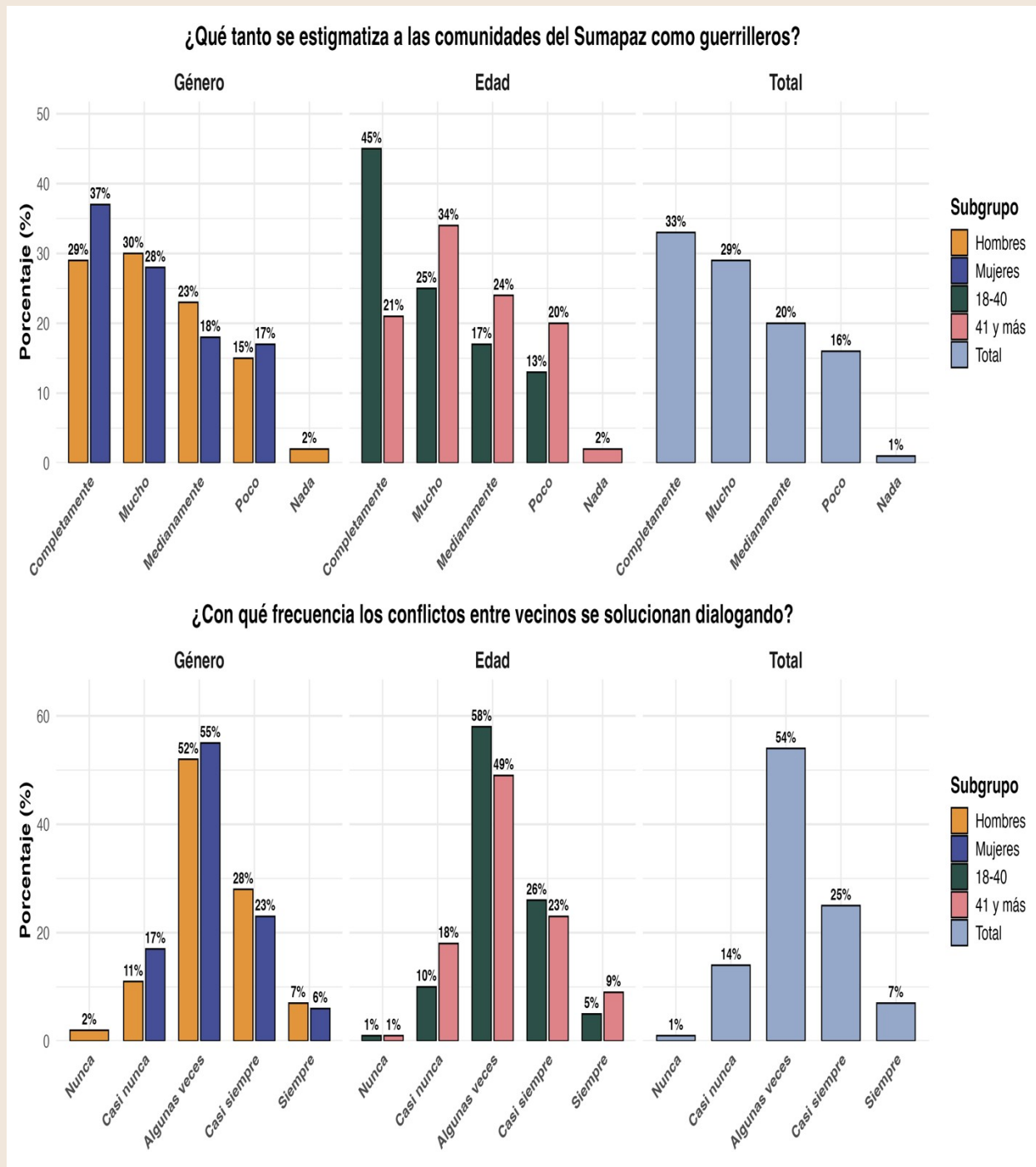


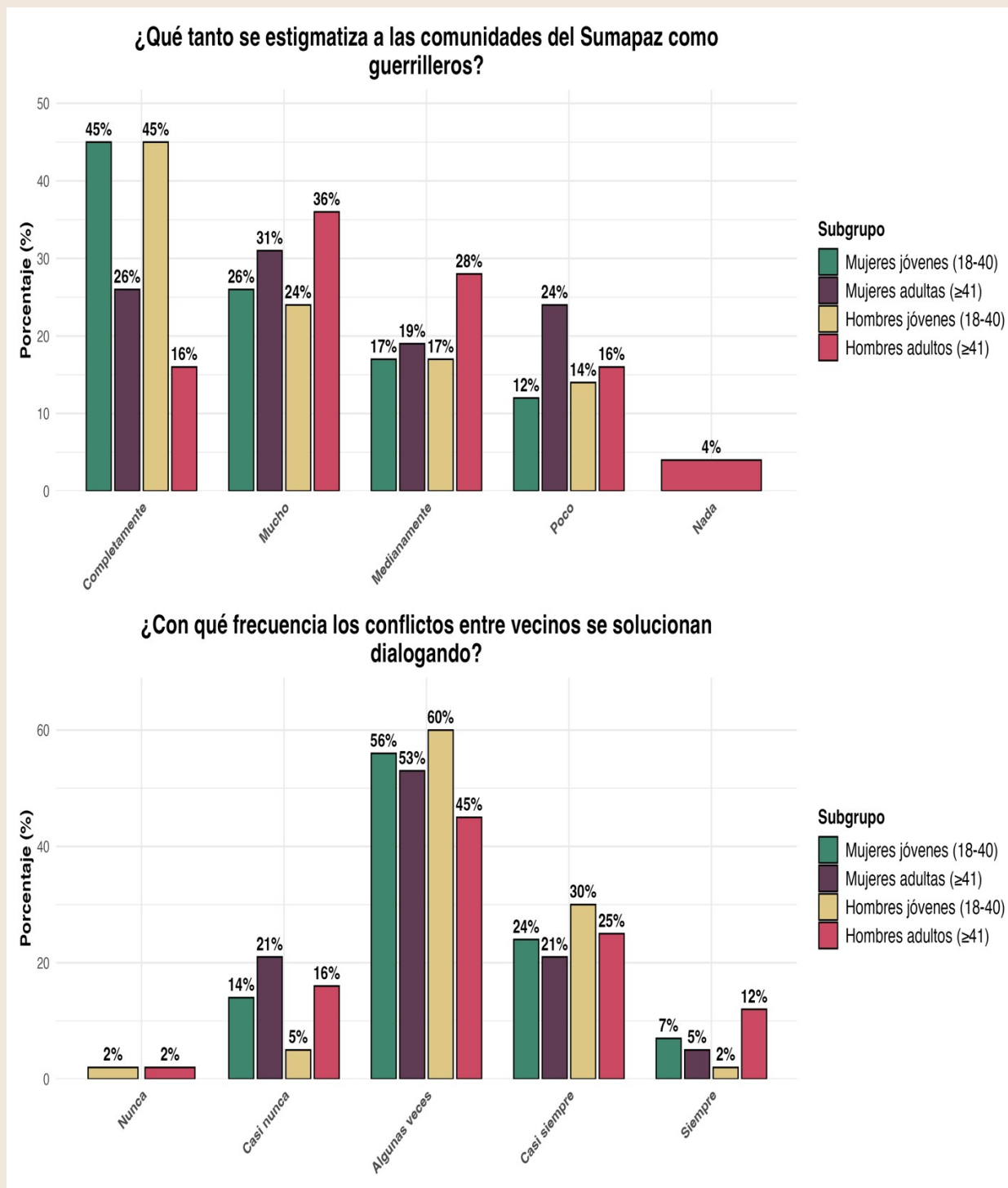
**Grupo 11**

No se estigmatiza a las comunidades del Sumapaz como guerrilleros.  
Los conflictos entre vecinos se solucionan dialogando.

**Figura 11.A. Población Total**

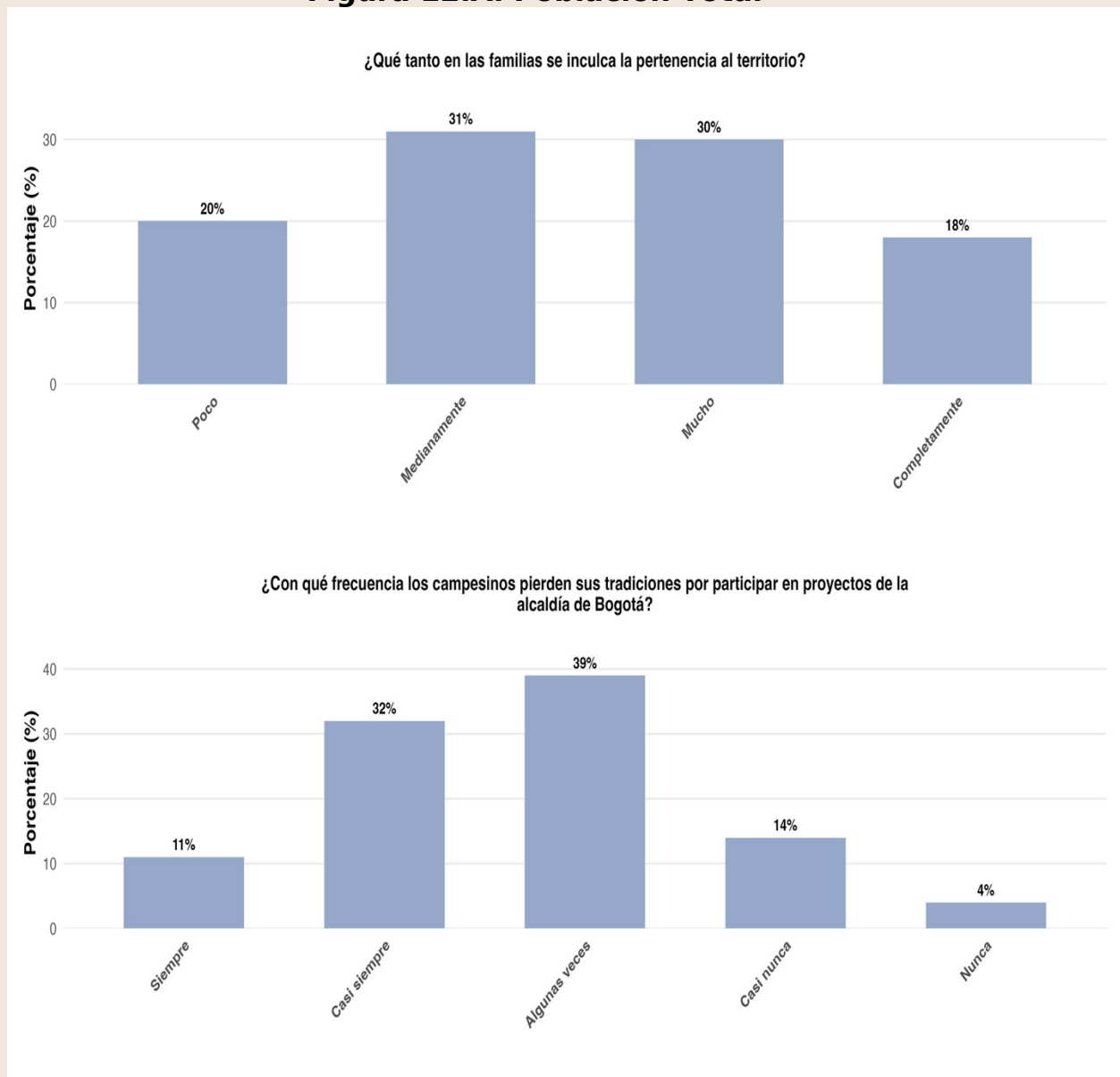


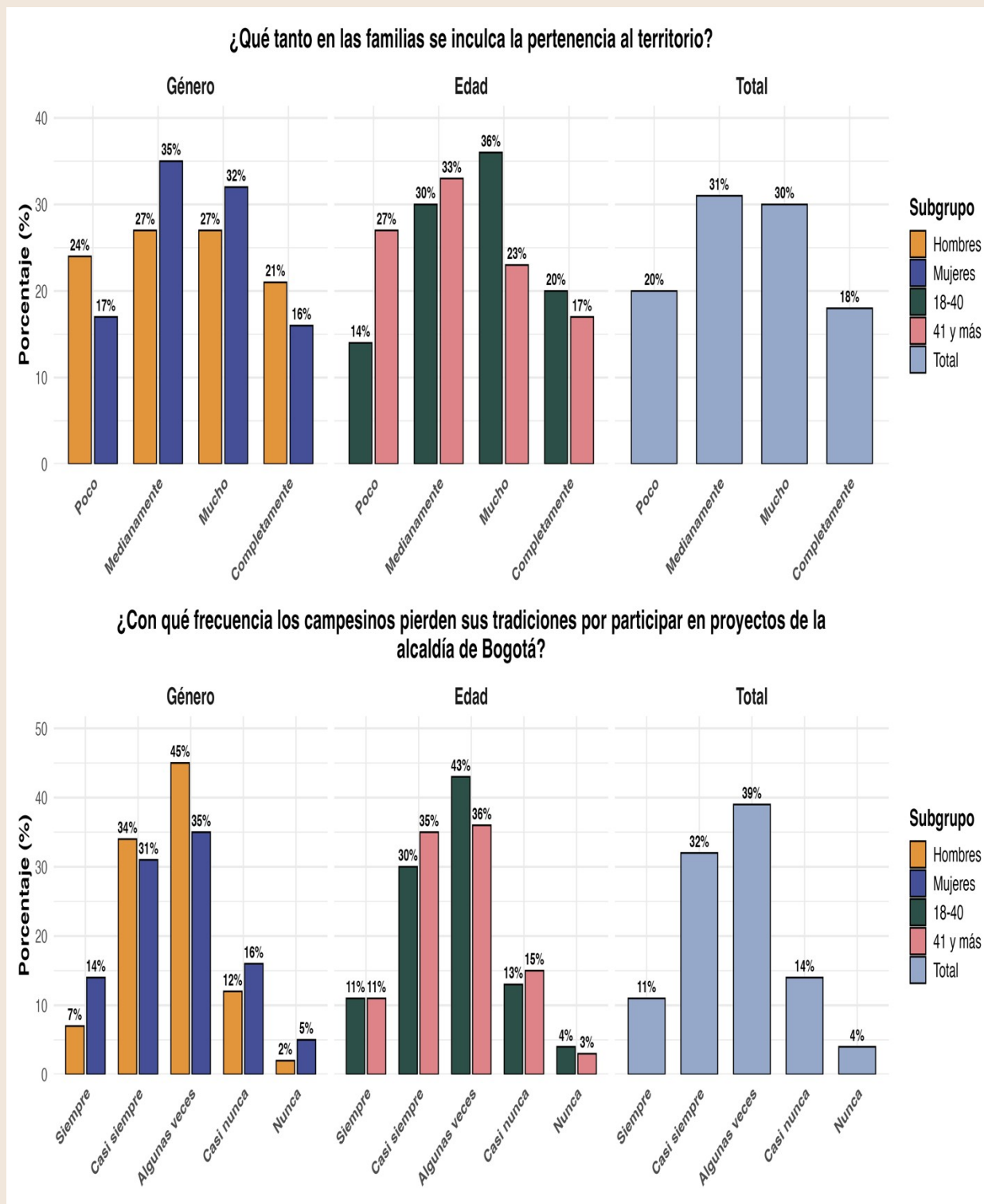
**Figura 11.B. Grupos de Género y Grupos Etarios**


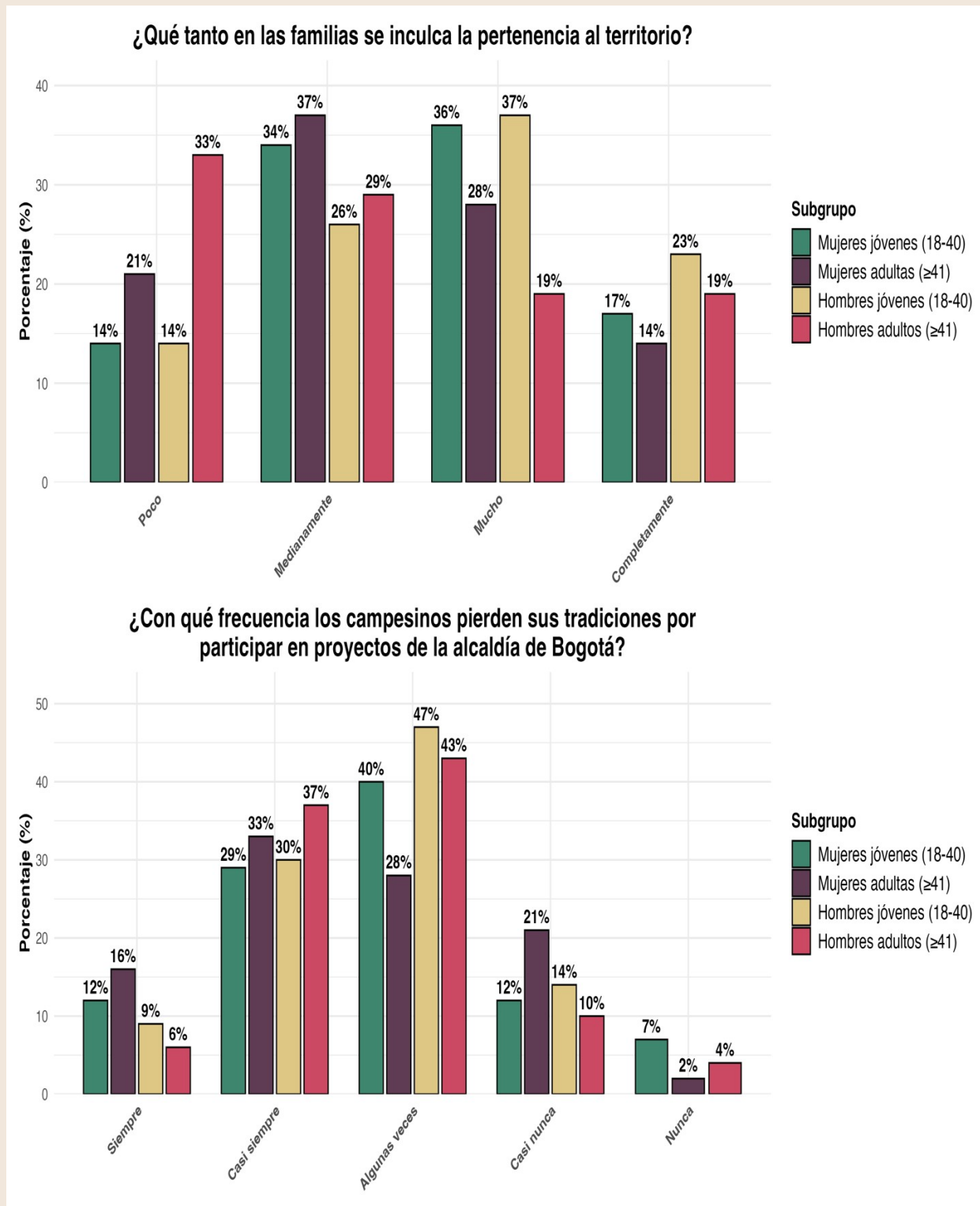
**Figura 11.C. Grupos Interseccionales Género-Edad**


**Grupo 12**

Se inculca la pertenencia al territorio en las familias.  
Los campesinos no pierden sus tradiciones por participar  
en proyectos de la Alcaldía de Bogotá.

**Figura 12.A. Población Total**

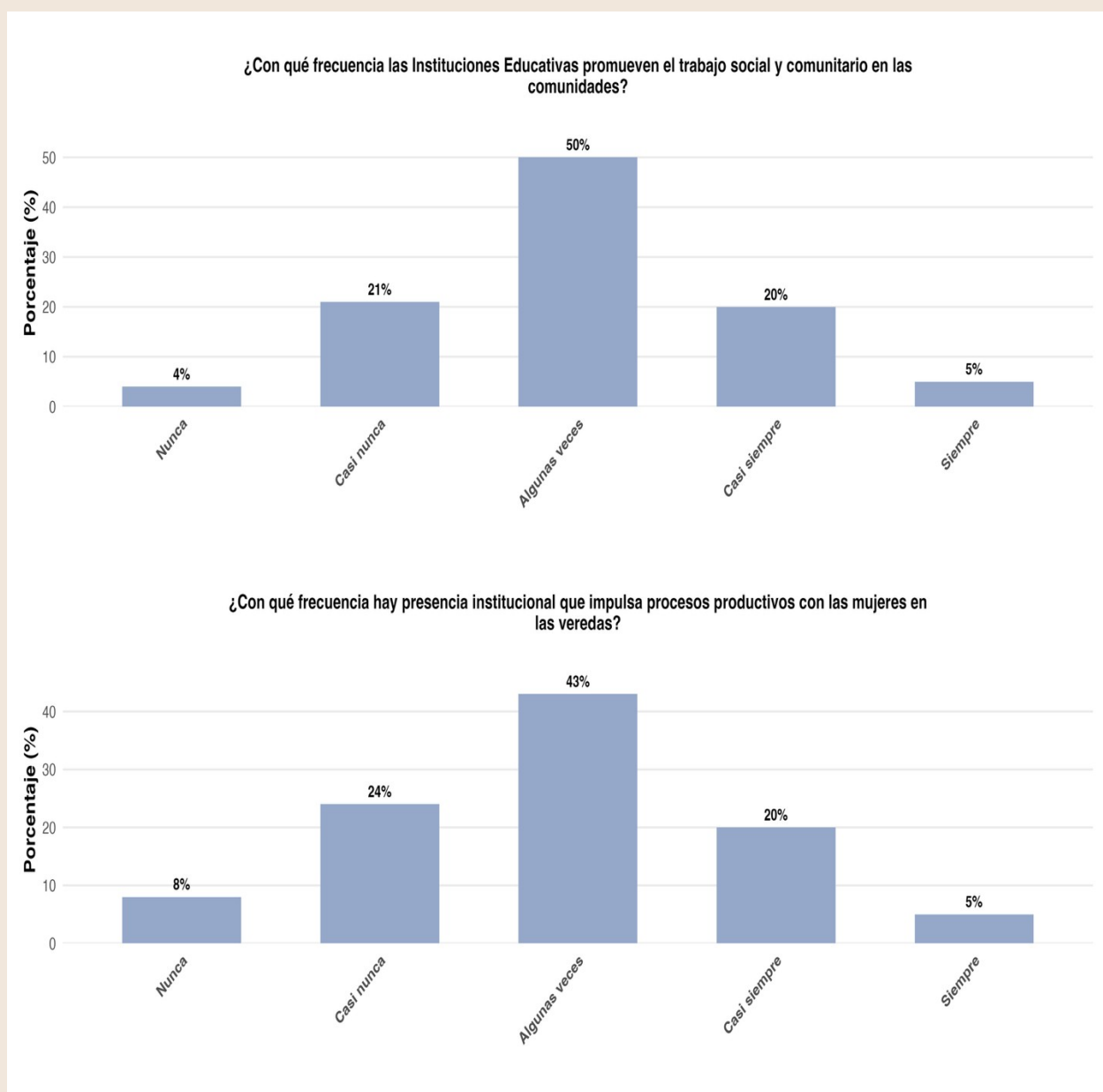
**Figura 12.B. Grupos de Género y Grupos Etarios**

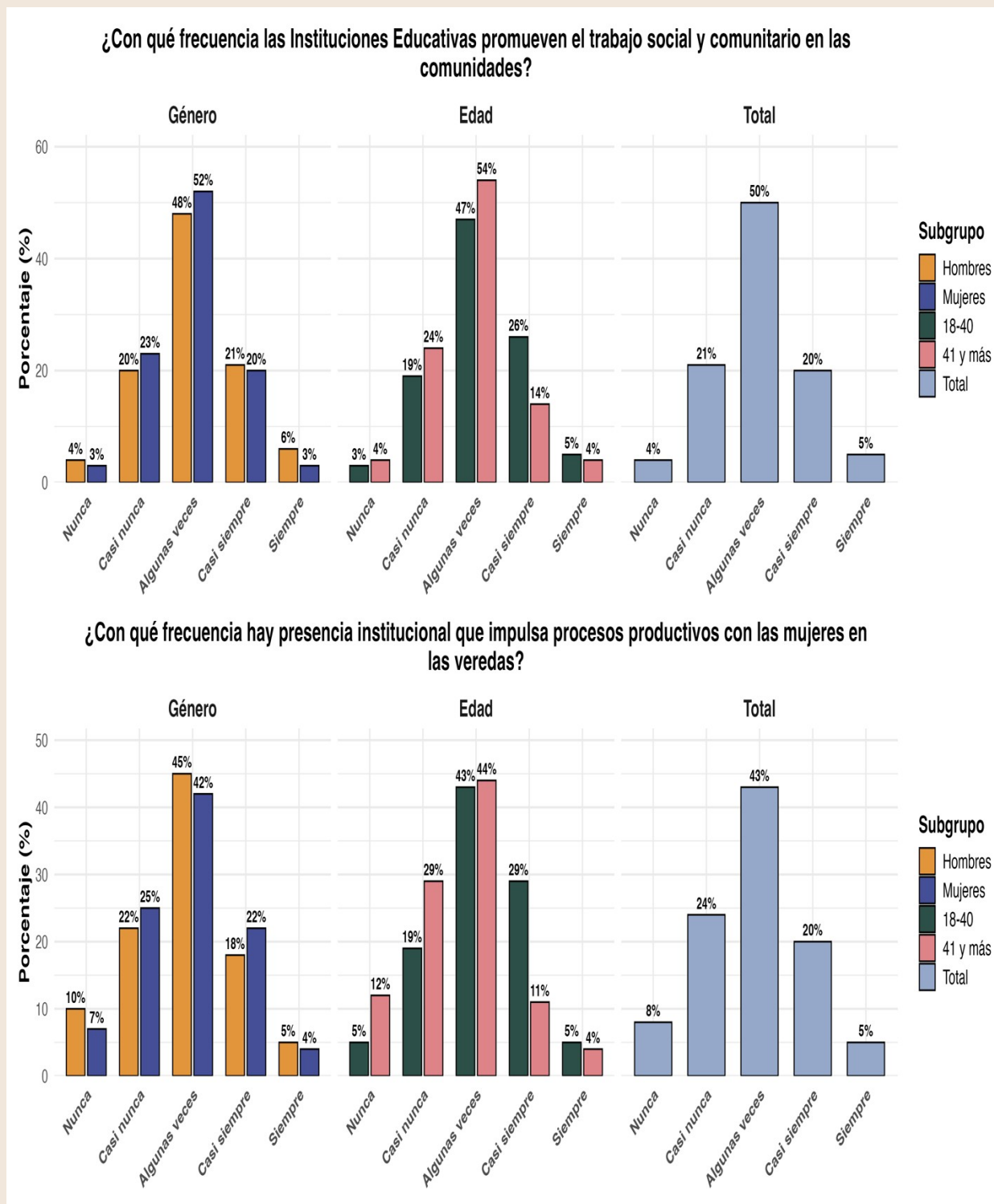
**Figura 12.C. Grupos Interseccionales Género-Edad**




**Grupo 13**

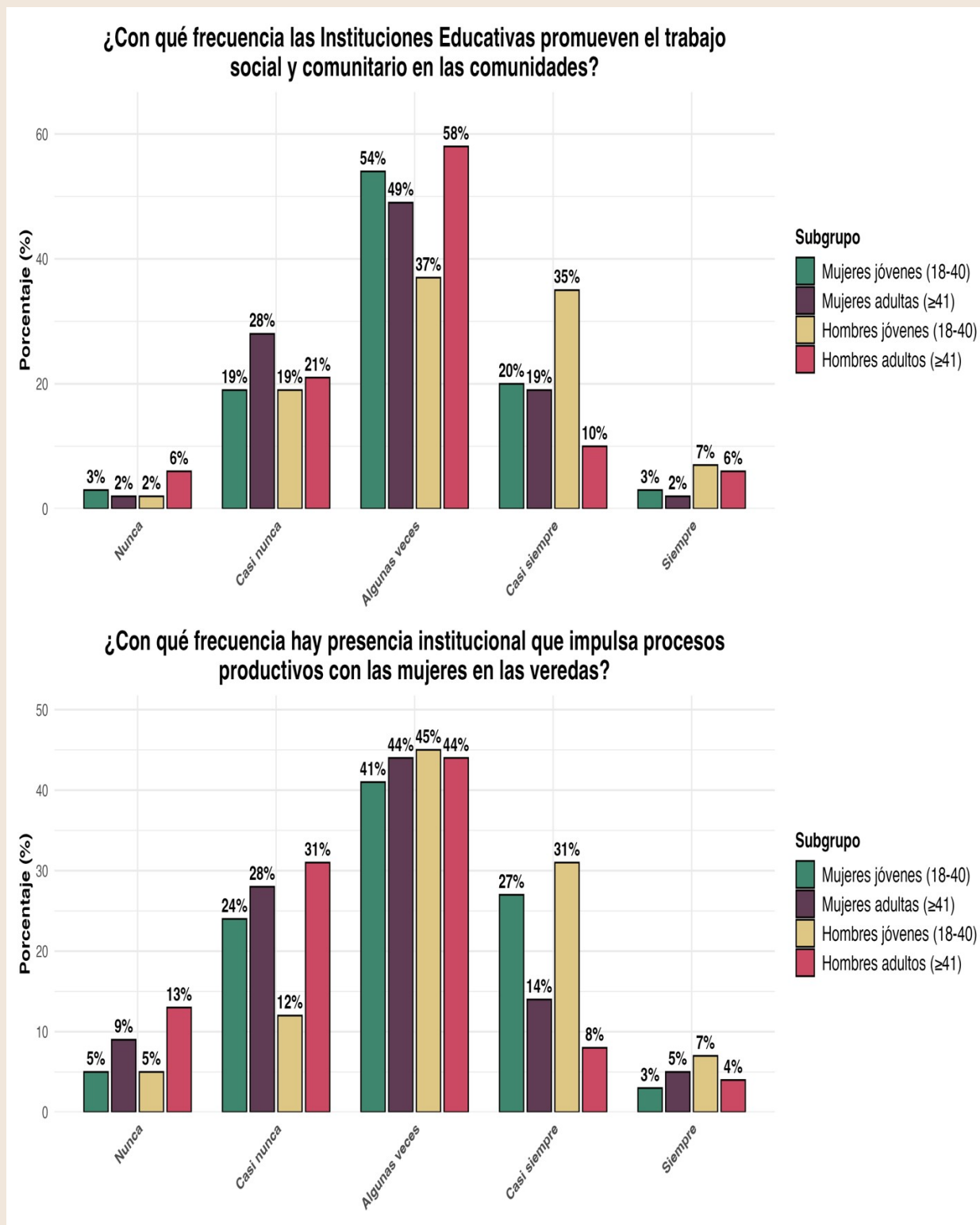
Las instituciones educativas promueven el trabajo social y comunitario en las comunidades.  
Hay presencia institucional que impulsa procesos productivos con las mujeres en las veredas.

**Figura 13.A. Población Total**

**Figura 13.B. Grupos de Género y Grupos Etarios**




**Figura 13.C. Grupos Interseccionales Género-Edad**

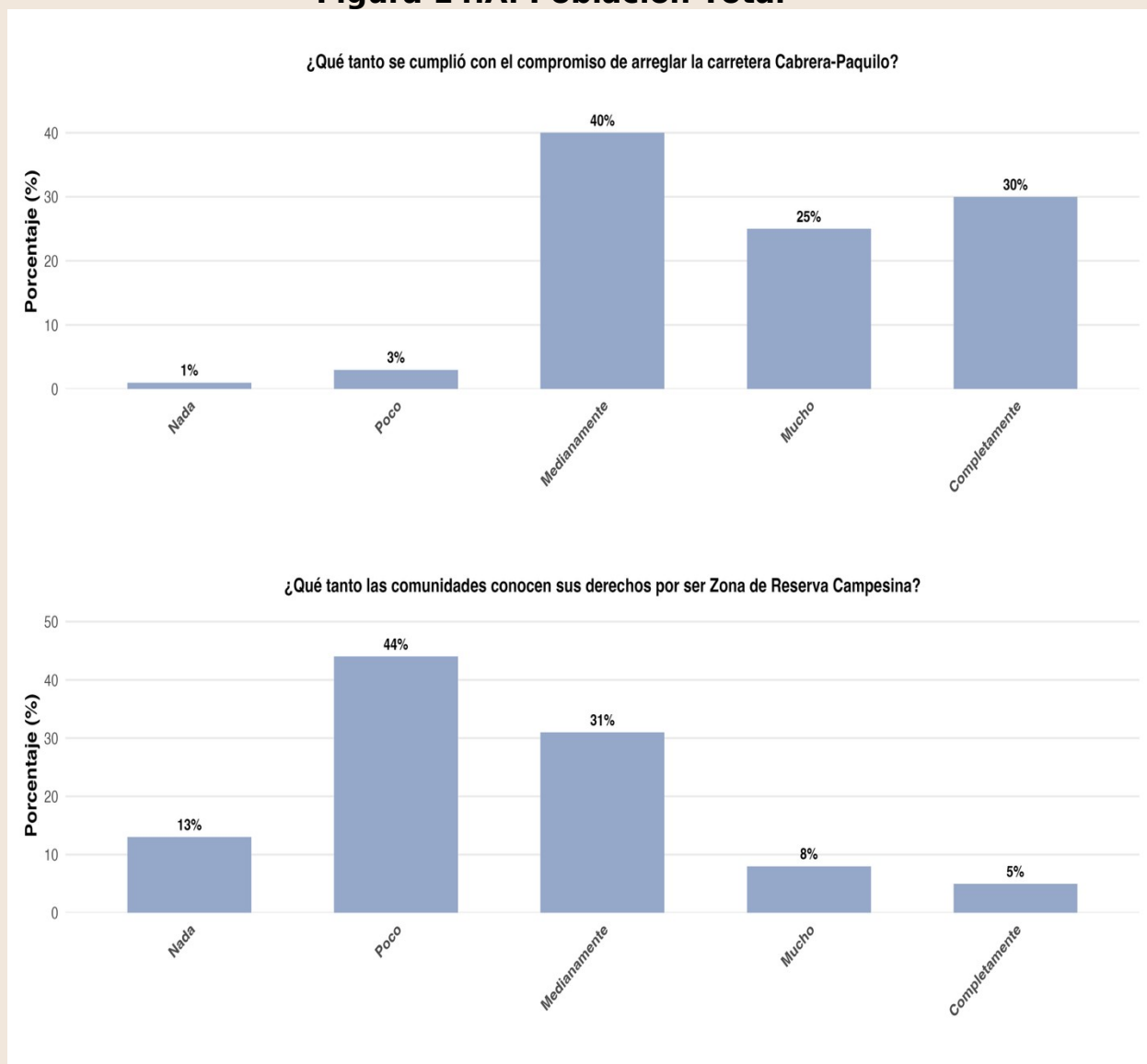


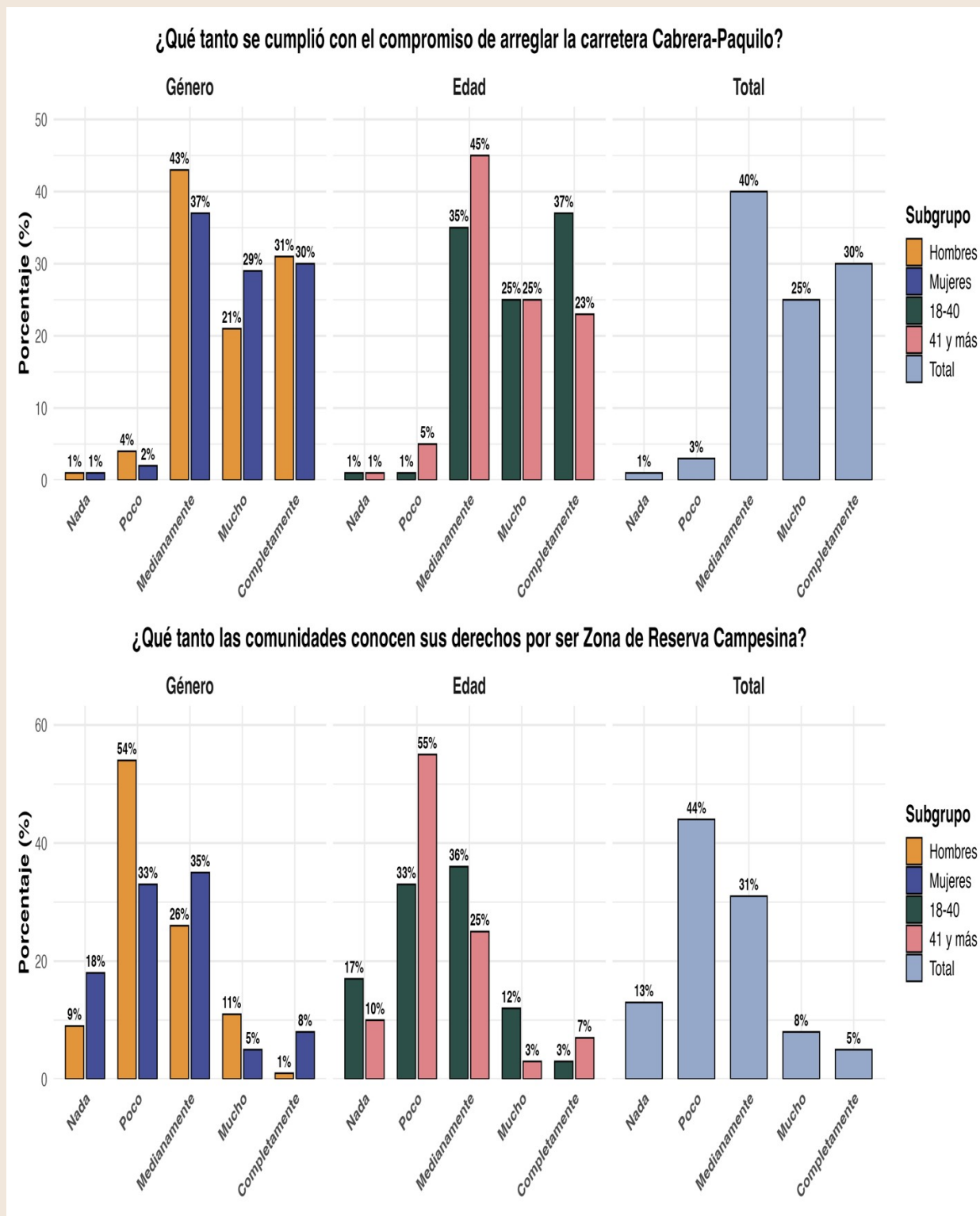


## Condiciones de Vida Grupo 14

Se cumplió con el compromiso de arreglar la carretera Cabrera-Paquilo.  
Las comunidades conocen sus derechos por ser Zona de Reserva  
Campesina.

**Figura 14.A. Población Total**

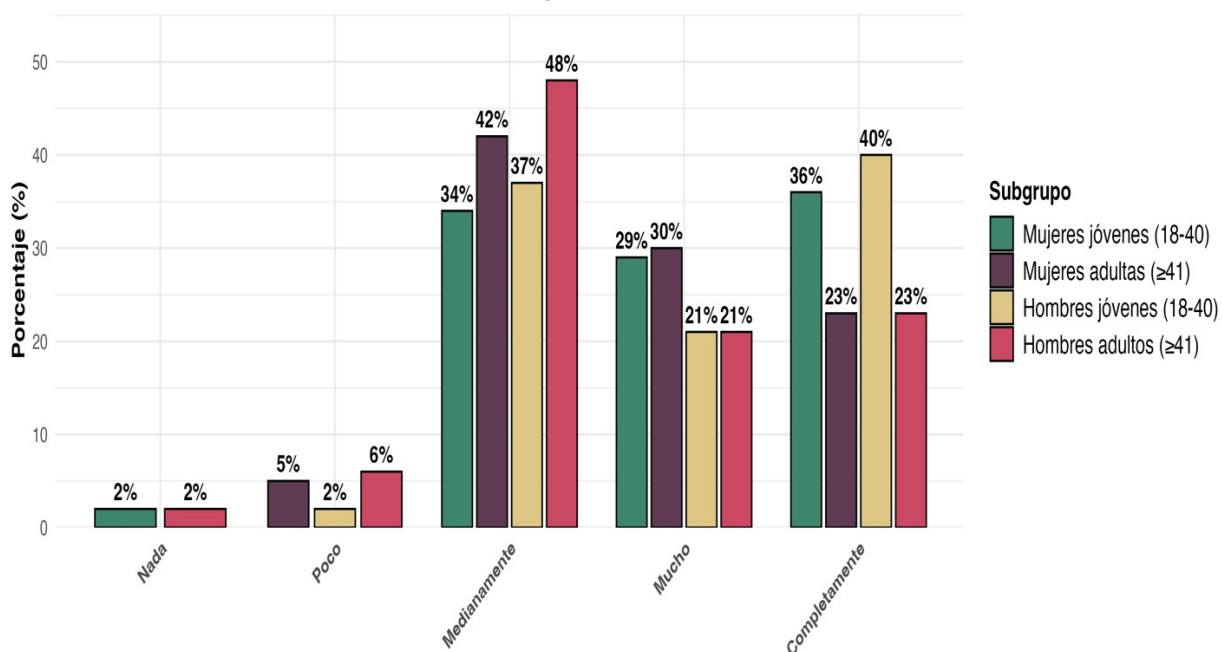


**Figura 14.B. Grupos de Género y Grupos Etarios**


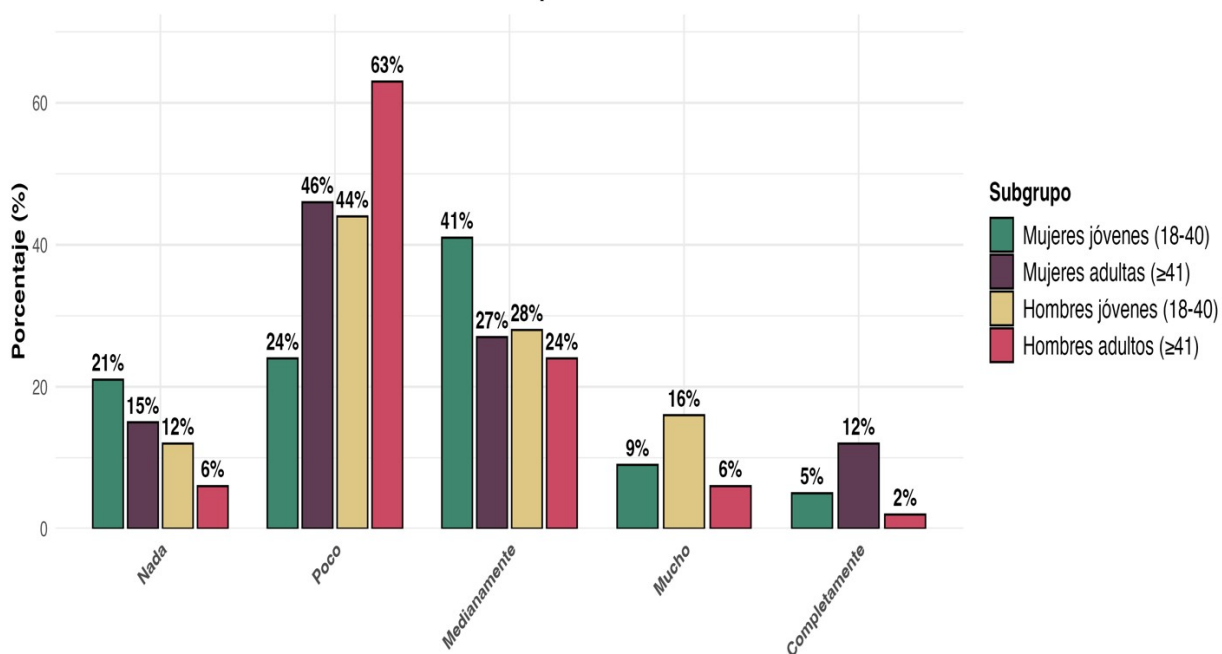


**Figura 14.C. Grupos Interseccionales Género-Edad**

¿Qué tanto se cumplió con el compromiso de arreglar la carretera  
Cabrera-Paquito?



¿Qué tanto las comunidades conocen sus derechos por ser Zona de  
Reserva Campesina?





### Grupo 15

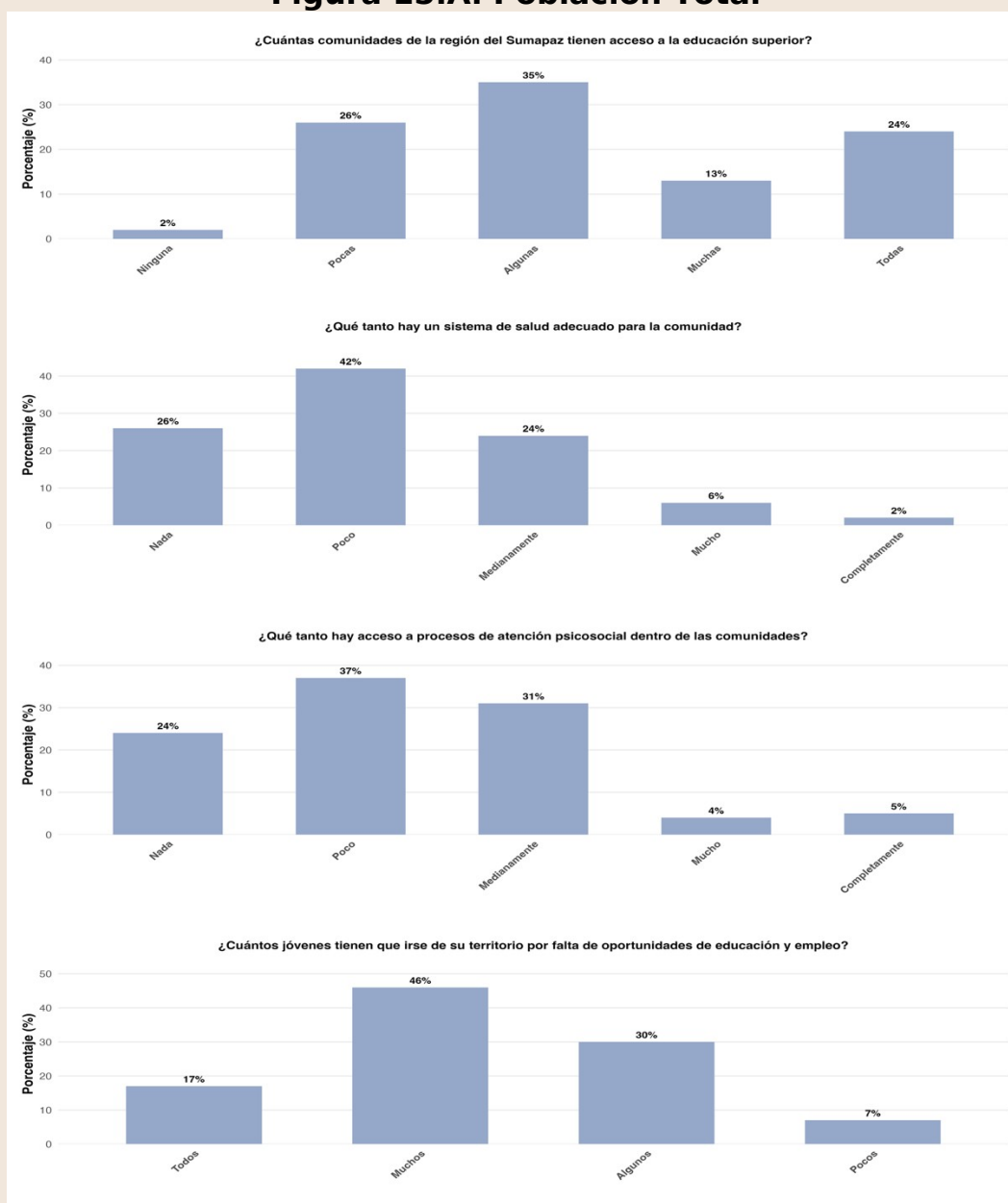
Las comunidades de la región del Sumapaz tienen acceso a la educación superior.

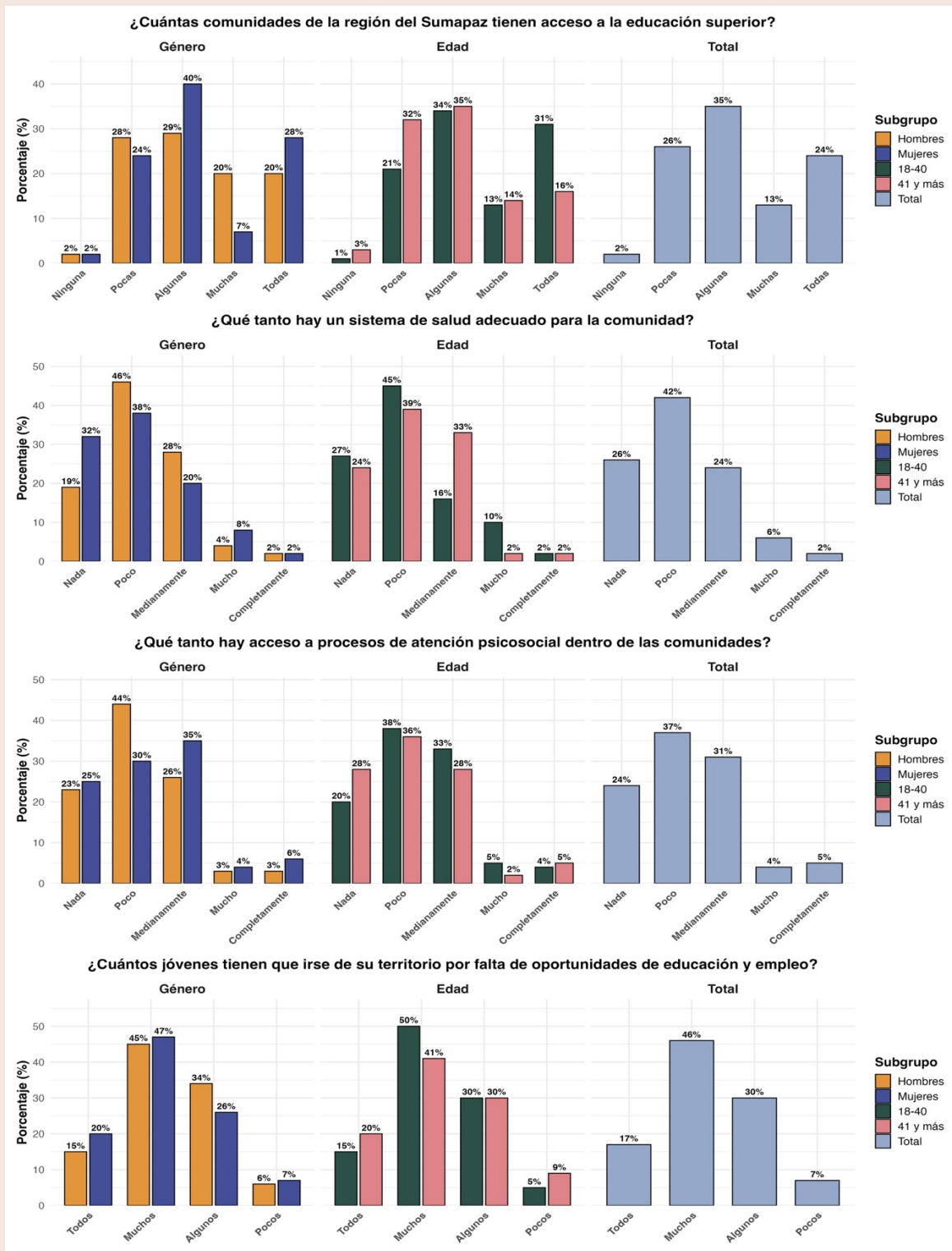
Hay un sistema de salud adecuado para la comunidad.

Hay acceso a procesos de atención psicosocial dentro de las comunidades.

Los jóvenes no tienen que irse de su territorio por falta de oportunidades de educación y empleo.

**Figura 15.A. Población Total**




**Figura 15.B. Grupos de Género y Grupos Etarios**



**Figura 15.C. Grupos Interseccionales Género-Edad**
